

07-004-016-01

Město Přerov

se sídlem v Přerově, Bratrská 34
 zastoupené starostou Jindřichem Valouchem
 IČ:00301825
 (dále jako půjčitel)

a

AUTO KLUB PŘEROV-MĚSTO v AČR

sdržení fyzických osob dle zákona č. 83/90 Sb.
 se sídlem v Přerově, Dluhonská 43
 zastoupená předsedou Ing. Ladislavem Hanákem
 IČO : 533751
 (dále jako vypůjčitel)

uzavírají podle § 659 a násl. Občanského zákoníku tento

Dodatek č. 2

ke smlouvě o výpůjčce ze dne 17. 11. 1992, ve znění dodatku č. 1 ze dne 14. 10. 1996 o
 bezplatném užívání pozemků p.č. 426/2 až 426/5, p.č. 426/7 až 426/17, vše v k.ú. Předmostí o
 celkové výměře 180.810 m².

I.

Smluvní strany s dohodly na změně článku I. smlouvy o výpůjčce, jehož nové znění je toto:

Půjčitel přenechává vypůjčiteli do bezplatného užívání pozemky, které jsou v geometrickém plánu č.z. 411-342/1999 na zaměření areálu závodiště na Přerovské rokli označeny jako pozemky : p.č. 426/9, ovocný sad o výměře 26728 m² , p.č. 426/11, ovocný sad o výměře 4797 m² , p.č. 426/12, ovocný sad o výměře 8718 m² , p.č. 426/13, zahrada o výměře 1620 m² p.č. 426/17, ovocný sad o výměře 10264 m² , část p.č. 426/16 díl „c“ , ovocný sad o výměře 19675 m² , část p.č. 426/10 díl „a“, trvalý travní porost o výměře 17039 m² ,část p.č. 426/14 díl „b“, ovocný sad o výměře 5352 m² ,část p.č.426/16 ovocný sad (dle GP nově p.č. 426/18) ovocný sad o výměře 7381 m² ,část p.č. 426/8 díl „d“, ovocný sad o výměře 11390 m² ,část p.č. 577 díl „c“, ost. pl. o výměře 1086 m² , p.č. 823, zast. pl. o výměře 82 m² , p.č. 824, zast. pl. o výměře 27 m² , vše v k.ú. Předmostí. Celková výměra činí 114.159 m² .

Citovaný geometrický plán je nedílnou součástí dodatku č. 2 .

II.

Smluvní strany se dohodly na změně článku IV. smlouvy o výpůjčce, jehož nové znění je toto:
 Smluvní vztah se uzavírá na dobu **určitou do 31. 12. 2016 .**

III.

V jiném se text smlouvy nemění.

IV.

Obsah tohoto dodatku byl schválen na 55. schůzi Rady města Přerova dne 6. 9. 2001, č.j. 1514/55/3.

Všechny změny a dodatky ke smlouvě o výpůjčce budou vyhotoveny písemně a vstupují v platnost dnem podpisu smluvními stranami.

V Přerově dne 20 -09- 2001



Jindřich Valouch
starosta města



Ing. Ladislav Hanák
předseda klubu

12 -10- 2001

AUTO KLUB PŘEROV-MĚSTO
v AČR

IČO: 533751 - DIČ: 393-00533751
Dluhonská 43 - tel. 0641 / 225125
750 00 PŘEROV



4

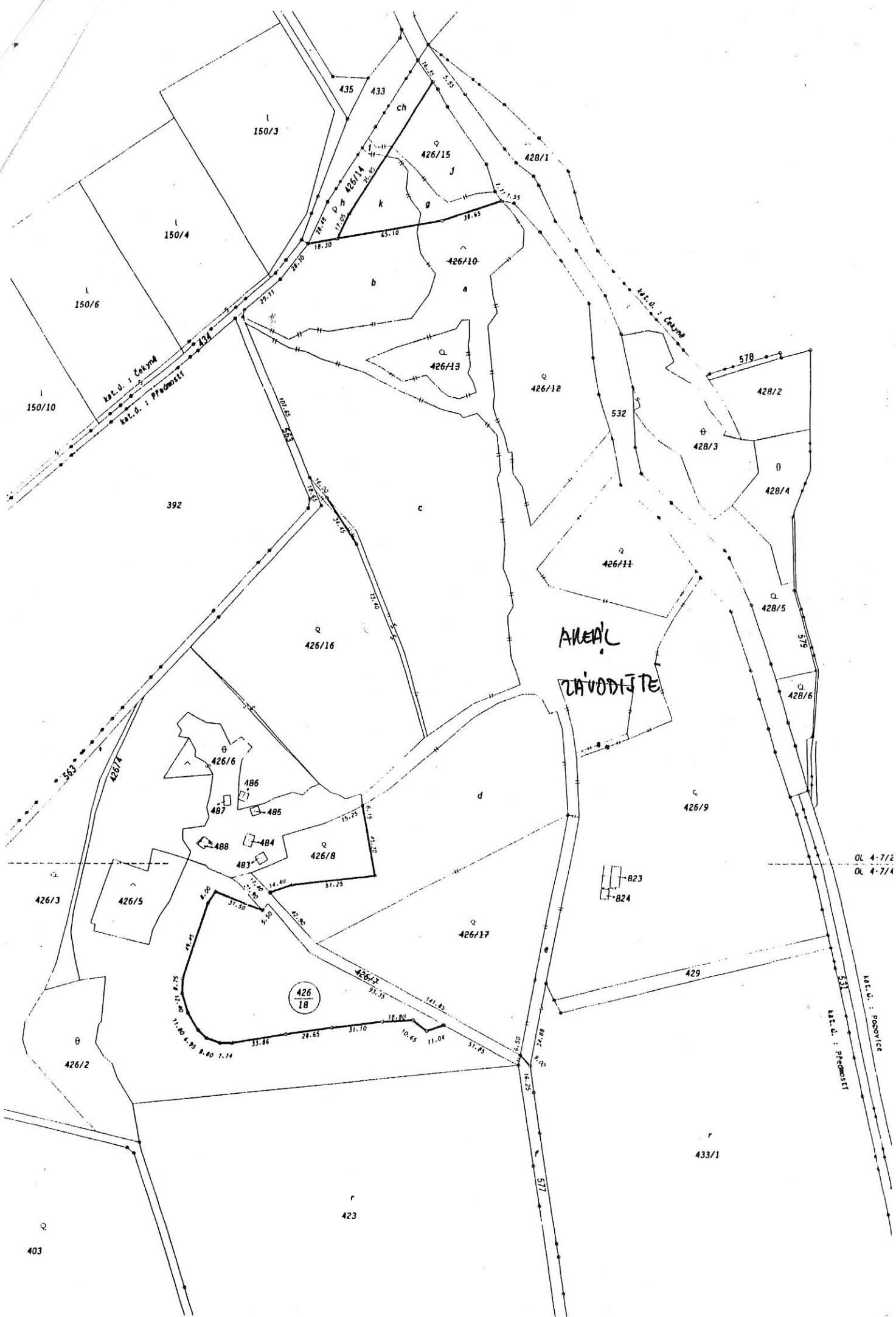
4

VÝKAZ DOSAVADNÍHO A NOVÉHO STAVU ÚDAJŮ KATASTRU NEMOVITOSTÍ																
Dosavadní stav				Nový stav												
Označení pozemku parc. číslem	Výměra parcely		Druh pozemku Způsob využití	Označení pozemku parc. číslem	Výměra parcely		Druh pozemku Způsob využití	Hodnotitel	Způsob určení výměry	Porovnání se stavem evidence právních vztahů				Označení dílu		
	ha	m ²			ha	m ²				Díl přechází z pozemku označeného v katastru nemovitostí	Číslo listu vlastnictví	Výměra dílu				
												ha	m ²			
426/7	14	50	ost. pl. manip. pl.													
426/8	1	36	49 ovocný sad	426/8	22	59	zahradá	1	0	426/8	10001	22	59			
426/9	2	67	28 ovocný sad	426/9	10	66	69 ost. pl. sportoviště	2	0	426/9	10001	2	67	28	celá	
										426/11	10001	47	97	celá		
										426/12	10001	87	18	celá		
										426/13	10001	16	20	celá		
										426/17	10001	1	02	64	celá	
										426/10	10001	1	70	39	a	
										426/14	10001	53	52	b		
										426/16	10001	1	96	75	c	
										426/8	10001	1	13	90	d	
										577	10001	10	86	e		
												10	66	69		
426/10	1	79	61 tr. trav. por.													
426/11	47	97	ovocný sad													
426/12	87	18	ovocný sad													
426/13	16	20	zahradá													
426/14	76	99	ovocný sad	426/14	18	62	zahradá	1	0	426/14	10001	9	50	h		
										426/10	10001	89		i		
										426/15	10001	8	23	ch		
												18	62			
426/15	32	00	ovocný sad	426/15	46	07	ovocný sad	1	0	426/15	10001	23	77	j		
										426/10	10001	8	33	g		
										426/14	10001	13	97	k		
												46	07			
426/16	6	27	51 ovocný sad	426/16	3	56	95 ovocný sad	1	0	426/16	10001	3	56	95		
426/17	1	02	64 ovocný sad													
				426/18	73	81	ost. pl. sportoviště	2	0	426/16	10001	73	81			
577	64	87	ost. pl. ost. kom.	577	68	51	ost. pl. ost. kom.	1	0	577	10001	54	01	f		
										426/7	10001	14	50	celá		
												68	51			
	16	53	24		16	53	24									

Nabyvatel : 1 - MĚSTO PŘEROV
2 - AUTO KLUB PŘEROV MĚSTO V AČR PŘEROV

Uplatit nebo souhlasit pozemky lze jen na základě územního rozhodnutí, pokud podmínky pro ně nejsou stanoveny jiným rozhodnutím nebo smlouvou.

GEOMETRICKÝ PLÁN		Naležitostmi a přesností odpovídá právním předpisům	Katastrální úřad souhlasí s označením parcel
pro rozdělení pozemku		 Ing. Dušan Magd	
Zhotovitel :	GEOKAM Přešov s.r.o. Durychova 36, Přešov I-Město 751 52 Přešov Zápis v OR oddíl C, vložka 21424 IČO 25844115 DIČ CZ9325844115		
Číslo plánu :	411-342/1999	Geometrický plán ověřil úředně oprávněný zeměměřičský inženýr	Souhlas katastrálního úřadu potvrzil :
Okres :	Přešov		
Okres :	Přešov		
Kat. území :	Předmostí		
Mapový list :	OL 4-7/2, 4		
Pod způsobem určení výměry 1:2 ze souřadnic v S-JTSK 1 - jiným číselným způsobem 2 - graficky			
Ustanovením vlastnických poměrů byla poskytnuta souhlasnost seznamu se v terénu a prohlášením rozhranových hranic k pozemkům, které byly vymezeny předepsaným způsobem : plastovými znaky, nastřel. hřeby		Dne - 3-05-2001 Uvědoměno oprávněným zeměměřičským inženýrem, který odpovídá za obsahovou a přesnostní přesnost podle právních předpisů.	Dne 21. 05. 2001 Číslo 93/6/01 Jeden výtisk geometrického plánu a přílohy souhlasu je uloženo u katastrálního úřadu.



AREAL
ZAVODIŤTE

OL 4-7/2
OL 4-7/4

Kat. ú: Pověřice
Kat. ú: Průmysl

Kat. ú: Celný ú
Kat. ú: Průmysl

150/3

150/4

150/6

150/10

435

433

426/15

428/1

426/14

426/10

426/10

426/13

426/12

428/2

428/3

428/4

426/11

428/5

428/6

426/16

426/6

486

487

485

488

484

483

426/8

823

824

426/3

426/5

426/17

426/9

429

426/18

426/2

433/1

423

403