

VÝKAZ DOSAVADNÍHO A NOVÉHO STAVU ÚDAJŮ KATASTRU NEMOVITOSTÍ

Dosavadní stav			Nový stav																	
Označení pozemku parc. číslem	Výměra parcely		Druh pozemku	Způsob využití	Označení pozemku parc. číslem	Výměra parcely		Druh pozemku	Typ stavby	Způsob využití	Způsob využití	Způsob využití	Způsob využití	Porovnání se stavem evidence právních vztahů						
	ha	m ²				ha	m ²							Díl přechází z pozemku označeného v katastru nemovitostí	dřívejší poz. evidenci	Číslo listu vlastnictví	Výměra dílu		Označení dílu	
		ha	m ²			ha	m ²							ha	m ²					
2050/38														2050/38			2514			
4050/1														4050/1			2514			

Oprávněný: dle smlouvy

Druh věcného břemene: dle smlouvy

Seznam souřadnic (S-JTSK)
 Číslo bodu Souřadnice pro zápis do KN
 Y X Kod kv.

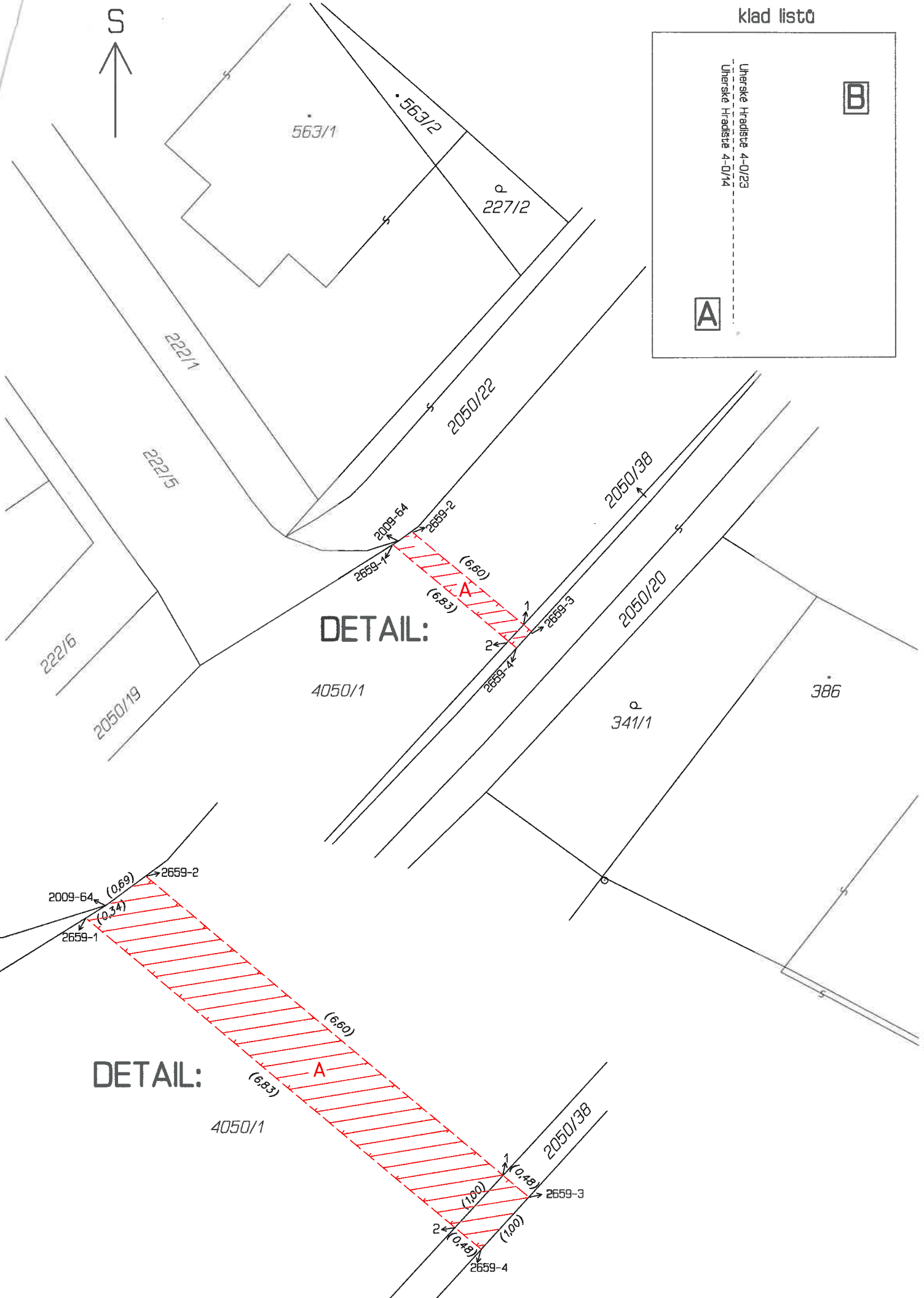
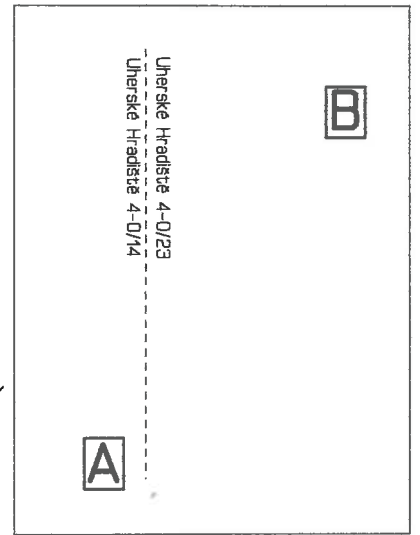
k.ú. Mařatice (772925)

2009-64	536261.83	1180786.20	3
2659-1	536262.12	1180786.38	3
2659-2	536261.27	1180785.79	3
2659-3	536255.87	1180790.36	3
2659-4	536256.54	1180791.10	3
2659-5	536179.93	1180690.70	3
2659-6	536179.28	1180689.93	3
2659-7	536174.11	1180694.75	3
2659-8	536174.76	1180695.51	3
1	536256.23	1180790.05	3
2	536256.91	1180790.79	3

GEOMETRICKÝ PLÁN pro vymezení rozsahu věcného břemene k části pozemku	Geometrický plán ověřil úředně oprávněný zeměměřický inženýr: Jméno, příjmení: ing. Malinová Dagmar	Stejnopis ověřil úředně oprávněný zeměměřický inženýr: Jméno, příjmení: ing. Dagnar Malinová
	Číslo položky seznamu úředně oprávněných zeměměřických inženýrů: 692/95	Číslo položky seznamu úředně oprávněných zeměměřických inženýrů: 692/95
	Dne: 7. dubna 2016 Číslo: 19/2016	Dne: 7. dubna 2016 Číslo: 117/2016
	Náležitostmi a přesností odpovídá právním předpisům.	Tento stejnopis odpovídá geometrickému plánu v elektronické podobě uloženému v dokumentaci katastrálního úřadu.
Vyhotovitel: Geodetická kancelář Vladimír Janča - GEODAT Práskovice 2B IČO 62163205	Katastrální úřad souhlasí s číslováním parcel.	Ověření stejnopisu geometrického plánu v listinné podobě.
Číslo plánu: 2747-19/2016 Okres: Uherské Hradiště Obec: Uherské Hradiště Kat. území: Mařatice Mapový list: Uherské Hradiště 4-0/14,4-0/23 Dosavadním vlastníkům pozemků bylo poskytnuta možnost seznámit se v terénu s průběhem navrhovaných nových hranic které byly označeny předepsaným způsobem:	KÚ pro Zlínský kraj KP Uherské Hradiště Dagmar Hlaváčková PGP-418/2016-711 2016.04.07 14:04:29 CEST	



klad listů



DETAIL:

4050/1

DETAIL:

4050/1



444

2050/22

(101)

2659-5

2659-6

(702)

8

(706)

2659-7

2659-8

(100)

2050/39

327/2

1021

4050/1

450

2050/20

328/1

371

mlr Ja
 68
 10
 as.CZ

VÝKAZ DOSAVADNÍHO A NOVÉHO STAVU ÚDAJŮ KATASTRU NEMOVITOSTÍ

Dosavadní stav			Nový stav												
Označení pozemku parc. číslem	Výměra parcely		Druh pozemku	Označení pozemku parc. číslem	Výměra parcely		Druh pozemku	Typ stavby	Způsob využití	Způsob určení výměr	Porovnání se stavem evidence právních vztahů				
	ha	m ²			Způsob využití	ha					m ²	Způsob využití	Díl přechází z pozemku označeného v katastru nemovitostí	dřívejší poz. evidenci	Číslo listu vlastnictví
1683/1											1683/1		214		
1683/2											1683/2		214		
1683/3B											1683/3B		214		

Oprávněný: dle smlouvy


Druh věcného břemene: dle smlouvy

Seznam souřadnic (S-JTSK)

Číslo bodu Souřadnice pro zápis do KN

Y X Kód kv. Poznámka

Číslo bodu	Y	X	Kód kv.	Poznámka
k.o. Jarošov u Uherského Hradiště (657565)				
643-16	535091.80	1179487.45	3	
847-1	535681.48	1180055.44	3	
847-2	535677.28	1180050.37	3	
847-3	535678.05	1180049.73	3	
847-4	535681.23	1180053.57	8	
847-5	535682.08	1180054.95	8	
847-6	535454.14	1179782.39	3	
847-7	535453.38	1179781.73	3	
847-8	535458.13	1179775.67	3	
847-9	535458.89	1179776.32	3	
847-10	535087.91	1179493.11	3	
847-11	535087.12	1179492.49	3	
847-12	535092.04	1179487.64	8	
847-13	535091.26	1179487.03	3	
847-14	534870.51	1179273.40	3	
847-15	534869.87	1179272.63	3	
847-18	534876.87	1179268.26	3	
847-19	534876.23	1179267.49	3	
1	535458.68	1179776.58	3	
2	535457.92	1179775.93	3	

<p>GEOMETRICKÝ PLÁN pro vymezení rozsahu věcného břemene k části pozemku</p>	Geometrický plán ověřil úředně oprávněný zeměměřický inženýr: Jméno, příjmení: ing. Malinová Dagmar	Stejnopis ověřil úředně oprávněný zeměměřický inženýr: Jméno, příjmení: ing. Dagnar Malinová
	Číslo položky seznamu úředně oprávněných zeměměřických inženýrů: 692/95	Číslo položky seznamu úředně oprávněných zeměměřických inženýrů: 692/95
	Dne: 7. dubna 2016 Číslo: 20/2016	Dne: 7. dubna 2016 Číslo: 116/2016
	Náležitostmi a přesností odpovídá právním předpisům. Katastrální úřad souhlasí s odsouhlasením parcel.	Tento stejnopis odpovídá geometrickému plánu v elektronické podobě uloženému v dokumentaci katastrálního úřadu. Ověření stejnopisu geometrického plánu v listinné podobě.
Vyhotovitel: Geodetická kancelář Vladimír Janča - GEODAT Praksice 2B IČO 62163205	<p>KÚ pro Zlínský kraj KP Uherské Hradiště Ing. Marta Dynková PGP-420/2016-711 2016.04.07 13:33:35 CEST</p> 	
Číslo plánu: 868-20/2016		
Okres: Uherské Hradiště		
Obec: Uherské Hradiště		
Kat. území: Jarošov u Uherského Hradiště		
Mapový list: Uherské Hradiště 4-0/21		
Napájeďla 4-9/44, 4-9/42, 3-9/31		
Dosavadním vlastníkům pozemků byla poskytnuta možnost seznámit se v terénu s průběhem navrhovaných nových hranic které byly označeny předepsaným způsobem: ---		

klad listů

