

Pozemkový fond České republiky

Sídlo: Praha 3, Husinecká 1024/11a, PSČ 130 00
zastoupený Ing. Danielou Sítkovou, vedoucí Krajského pracoviště pro Moravskoslezský kraj,
Nádražní 869/55, Ostrava – Moravská Ostrava, PSČ 702 00

IČ: 45797072

DIČ: CZ45797072

Zapsán v obchodním rejstříku vedeném Městským soudem v Praze, odd. A, vložka 6664
Bankovní spojení: GE Money Bank, a.s., jednatelství Ostrava, číslo účtu 901106734/0600

(dále jen „pronajímatel“)

- na straně jedné -

a

“FARMA NERAD“ spol. s r.o.

sídlo: Dolní Lutyně, Neradská 82, PSČ 735 53

IČ: 62305093

DIČ: CZ62305093

Zapsána v obchodním rejstříku vedeném Krajským soudem v Ostravě, oddíl C, vložka 7645
osoba oprávněná jednat za právnickou osobu: – jednatel

(dále jen "nájemce")

- na straně druhé -

uzavírají tento

dodatek č. 7 k nájemní smlouvě č. 52 N 06/70

Čl. I

Smluvní strany uzavřely dne 29.9.2006 nájemní smlouvu č. 52 N 06/70, dne 26.7.2007
dodatek č. 1, dne 20.11.2007 dodatek č. 2, dne 11.2.2008 dodatek č. 3, dne 16.10.2008
dodatek č. 4, dne 24.11.2008 dodatek č. 5 a dne 15.7.2009 dodatek č. 6 (dále jen "smlouva").

Čl. II

Dne 5.5.2011 nabyly vlastnické právo k nemovitostem v obci Dolní Lutyně,
katastrálním území Dolní Lutyně, druh evidence KN, p.č. 3965/3 a 3987/1, třetí osoby –
pan , trvale bytem , paní
trvale bytem a pan trvale bytem
, na základě kupní smlouvy č. 2001781170.

Dne 5.5.2011 nabyla vlastnické právo k nemovitostem v obci Dolní Lutyně,
katastrálním území Dolní Lutyně, druh evidence KN, p.č. 3979, 4001, 4004, 4005, 4007
a 4008, třetí osoba – pan , trvale bytem
, na základě kupní smlouvy č. 1001781170.

Ode dne podání návrhu na vklad smlouvy na katastrální úřad nenáleží pronajímateli
nájemné.

Čl. III

Smluvní strany se dohodly na tom, že s účinností od 1.4.2012 bude předmět nájmu zúžen na žádost nájemce o níže uvedené pozemky:

obec	kat. území	druh evid.	parc.č.	výměra	druh pozemku
Dolní Lutyně	Dolní Lutyně	KN	3964/3	3909 m ²	trvalý travní porost
Dolní Lutyně	Dolní Lutyně	KN	3967/1	138 m ²	ostatní plocha
Dolní Lutyně	Dolní Lutyně	KN	3967/2	25 m ²	zastavěná plocha
Dolní Lutyně	Dolní Lutyně	KN	4010/2	28 m ²	zastavěná plocha
Dolní Lutyně	Dolní Lutyně	KN	4012/2	21 m ²	zastavěná plocha
Dolní Lutyně	Dolní Lutyně	KN	4299/2	26 m ²	zastavěná plocha
Dolní Lutyně	Dolní Lutyně	KN	4344/1	246 m ²	ostatní plocha
Dolní Lutyně	Dolní Lutyně	KN	4344/4	24 m ²	trvalý travní porost
Dolní Lutyně	Dolní Lutyně	KN	4344/5	1036 m ²	trvalý travní porost
Dolní Lutyně	Dolní Lutyně	KN	4344/6	1394 m ²	trvalý travní porost
Dolní Lutyně	Dolní Lutyně	KN	4344/7	1368 m ²	ostatní plocha
Dolní Lutyně	Dolní Lutyně	KN	4344/8	2096 m ²	orná půda
Dolní Lutyně	Dolní Lutyně	KN	4344/10	128 m ²	orná půda
Dolní Lutyně	Dolní Lutyně	KN	4344/11	1732 m ²	orná půda

Smluvní strany se dále dohodly na tom, že s účinností od 1.4.2012 bude předmět nájmu rozšířen na žádost nájemce o níže uvedené pozemky:

obec	kat. území	druh evid.	parc.č.	výměra	druh pozemku
Bohumín	Skřečůň	KN	2374	810 m ²	vodní plocha
Dolní Lutyně	Věřňovice	KN	684/4	1504 m ²	trvalý travní porost
Dolní Lutyně	Věřňovice	KN	702/1	327 m ²	vodní plocha
Dolní Lutyně	Věřňovice	KN	702/3	292 m ²	orná půda

Čl. IV

Smluvní strany se dohodly na tom, že s ohledem na skutečnosti uvedené v čl. II a III tohoto dodatku se nově stanovuje **výše ročního nájemného na částku 125 613,- Kč** (slovy: Jednostodvacetpěttisícšestsetřináctkorun českých).

K 1.10.2011 byl nájemce povinen zaplatit částku 155 114,- Kč (slovy: Jednostopadesátpěttisícjednostočtrnáctkorun českých).

Tato částka se skládá z ročního nájemného u pozemků, které nebyly předmětem převodu a z alikvotní části ročního nájemného u pozemků, které byly předmětem převodu. Alikvotní část je vypočítána za období od předchozího data splatnosti do rozhodného data.

Roční nájemné u pozemků, které nebyly předmětem převodu: 125 409,- Kč (slovy: Jednostodvacetpěttisícčtyřistadevėtkorun českých).

Alikvotní část ročního nájemného u pozemků, které byly předmětem převodu: 29 705,- Kč (slovy: Dvacetdevėttisícsemdsetpėtkorun českých).

Neoprávněně inkasované nájemné ve výši 20 490,- Kč (slovy: Dvacettisícčtyřistadevadesátkorun českých) bude poukázáno výše uvedeným třetím osobám.

K 1.10.2012 je nájemce povinen zaplatit částku 125 852,- Kč (slovy: Jednostodvacetpěttisícosmdsetpadesátdvėtkorun českých).

Čl. V

Tento dodatek nabývá platnosti dnem podpisu oběma smluvními stranami.

Čl. VI

Tento dodatek je vyhotoven v pěti stejnopisech, z nichž každý má platnost originálu. Dva stejnopisy přebírá nájemce a ostatní jsou určeny pro pronajímatele.

Čl. VII

Smluvní strany po přečtení tohoto dodatku prohlašují, že s jeho obsahem souhlasí, a že je shodným projevem jejich vážné a svobodné vůle, a na důkaz toho připojují své podpisy.

28-03-2012

V Ostravě dne

Pozemkový fond ČR
Krajské pracoviště pro Moravskoslezský kraj
Nádražní 869/55 ©
702 00 Ostrava 2

.....
Ing. Daniela Sitková
vedoucí Krajského pracoviště
pro Moravskoslezský kraj
Pozemkového fondu České republiky
pronajímatel

.....
"FARMA NERAD" spol. s r.o.

.....
jednatel
nájemce

Výpočet dodatku pro nájemní smlouvu č.52N06/70

Datum tisku: 16.3.2012

Spočítáno ke dni: 1.10.2011

Parcela / Díl Skup.	Výměra [m2]	Datum přidání	Datum vydání	Počet dní	Nájem pozemky	Nájem budovy	Nájem celkem [Kč]
Vydané parcely							
Dolní Lutyně							
3 965 3 0 2	4 867	1.10.2006	5.5.2011	216	161,58	0,00	161,58
3 979 0 0 2	80 438	1.10.2006	5.5.2011	216	2 670,45	0,00	2 670,45
3 987 1 0 2	437 047	1.10.2006	5.5.2011	216	14 509,48	0,00	14 509,48
4 001 0 0 2	2 235	1.10.2006	5.5.2011	216	74,20	0,00	74,20
4 004 0 0 2	4 606	1.10.2006	5.5.2011	216	152,92	0,00	152,92
4 005 0 0 2	230 365	1.10.2006	5.5.2011	216	7 647,87	0,00	7 647,87
4 007 0 0 2	116 055	1.10.2006	5.5.2011	216	3 852,90	0,00	3 852,90
4 008 0 0 2	19 131	1.10.2006	5.5.2011	216	635,13	0,00	635,13
894 744					29 704,53	0,00	29 704,53
894 744					29 704,53	0,00	29 704,53
Stávající parcely							
Dolní Lutyně							
3 925 0 0 2	54 618	1.10.2006		365	3 064,07	0,00	3 064,07
3 927 0 0 2	63 583	1.10.2006		365	3 567,00	0,00	3 567,00
3 939 0 0 2	2 779	1.10.2006		365	155,90	0,00	155,90
3 964 1 0 2	61 175	1.10.2006		365	3 431,91	0,00	3 431,91
3 965 1 0 2	28 270	1.10.2006		365	1 585,94	0,00	1 585,94
3 966 0 0 2	975	1.10.2006		365	54,69	0,00	54,69
3 968 0 0 2	344 127	1.10.2006		365	19 305,52	0,00	19 305,52
3 987 3 0 2	144 193	1.10.2006		365	8 089,22	0,00	8 089,22
4 000 0 0 2	204 884	1.10.2006		365	11 493,99	0,00	11 493,99
4 003 1 0 2	251 293	1.10.2006		365	14 097,53	0,00	14 097,53
4 010 1 0 2	201 565	1.10.2006		365	11 307,79	0,00	11 307,79
4 012 1 0 2	342 491	1.10.2006		365	19 213,74	0,00	19 213,74
4 299 1 0 2	251 715	1.10.2006		365	14 121,21	0,00	14 121,21
4 304 0 0 2	4 013	1.10.2006		365	225,13	0,00	225,13
4 310 0 0 2	262 069	1.10.2006		365	14 702,07	0,00	14 702,07
2 217 750					124 415,71	0,00	124 415,71
Skřečoš							
2 396 1 0 2	71	1.10.2006		365	3,99	0,00	3,99
71					3,99	0,00	3,99
Věřňovice							
670 23 0 2	5 397	1.10.2006		365	320,04	0,00	320,04
703 3 0 2	8 790	1.10.2006		365	521,24	0,00	521,24
839 10 0 2	2 499	1.10.2006		365	148,19	0,00	148,19
16 686					989,47	0,00	989,47
2 234 507					125 409,17	0,00	125 409,17
CELKEM:		3 129 251			155 113,70	0,00	155 114 Kč

Výpočet dodatku pro nájemní smlouvu č.52N06/70

Datum tisku: 16.3.2012

Spočítáno ke dni: 1.10.2012

Parcela / Díl	Skup.	Výměra [m2]	Datum přidání	Datum vydání	Počet dní	Nájem pozemky	Nájem budovy	Nájem celkem [Kč]
Vydané parcely								
Dolní Lutyně								
3 964	3 0 2	3 909	1.10.2006	1.4.2012	183	109,65	0,00	109,65
3 967	1 0 2	138	1.10.2006	1.4.2012	183	3,87	0,00	3,87
3 967	2 0 2	25	1.10.2006	1.4.2012	183	0,70	0,00	0,70
4 010	2 0 2	28	1.10.2006	1.4.2012	183	0,79	0,00	0,79
4 012	2 0 2	21	1.10.2006	1.4.2012	183	0,59	0,00	0,59
4 299	2 0 2	26	1.10.2006	1.4.2012	183	0,73	0,00	0,73
4 344	1 0 2	246	1.10.2006	1.4.2012	183	6,90	0,00	6,90
4 344	4 0 2	24	1.10.2006	1.4.2012	183	0,68	0,00	0,68
4 344	5 0 2	1 036	1.10.2006	1.4.2012	183	29,06	0,00	29,06
4 344	6 0 2	1 394	1.10.2006	1.4.2012	183	39,10	0,00	39,10
4 344	7 0 2	1 368	1.10.2006	1.4.2012	183	38,37	0,00	38,37
4 344	8 0 2	2 096	1.10.2006	1.4.2012	183	58,80	0,00	58,80
4 344	10 0 2	128	1.10.2006	1.4.2012	183	3,59	0,00	3,59
4 344	11 0 2	1 732	1.10.2006	1.4.2012	183	48,59	0,00	48,59
12 171						341,40	0,00	341,40
12 171						341,40	0,00	341,40
Stávající parcely								
Dolní Lutyně								
3 925	0 0 2	54 618	1.10.2006		366	3 064,07	0,00	3 064,07
3 927	0 0 2	63 583	1.10.2006		366	3 567,00	0,00	3 567,00
3 939	0 0 2	2 779	1.10.2006		366	155,90	0,00	155,90
3 964	1 0 2	61 175	1.10.2006		366	3 431,91	0,00	3 431,91
3 965	1 0 2	28 270	1.10.2006		366	1 585,94	0,00	1 585,94
3 966	0 0 2	975	1.10.2006		366	54,69	0,00	54,69
3 968	0 0 2	344 127	1.10.2006		366	19 305,52	0,00	19 305,52
3 987	3 0 2	144 193	1.10.2006		366	8 089,22	0,00	8 089,22
4 000	0 0 2	204 884	1.10.2006		366	11 493,99	0,00	11 493,99
4 003	1 0 2	251 293	1.10.2006		366	14 097,53	0,00	14 097,53
4 010	1 0 2	201 565	1.10.2006		366	11 307,79	0,00	11 307,79
4 012	1 0 2	342 491	1.10.2006		366	19 213,74	0,00	19 213,74
4 299	1 0 2	251 715	1.10.2006		366	14 121,21	0,00	14 121,21
4 304	0 0 2	4 013	1.10.2006		366	225,13	0,00	225,13
4 310	0 0 2	262 069	1.10.2006		366	14 702,07	0,00	14 702,07
2 217 750						124 415,71	0,00	124 415,71
Skřečoh								
2 374	0 0 2	810	1.4.2012		183	27,06	0,00	27,06
2 396	1 0 2	71	1.10.2006		366	3,99	0,00	3,99
881						31,05	0,00	31,05
Věřňovice								
670	23 0 2	5 397	1.10.2006		366	320,04	0,00	320,04
684	4 0 2	1 504	1.4.2012		183	52,87	0,00	52,87
702	1 0 2	327	1.4.2012		183	11,50	0,00	11,50
702	3 0 2	292	1.4.2012		183	10,27	0,00	10,27
703	3 0 2	8 790	1.10.2006		366	521,24	0,00	521,24
839	10 0 2	2 499	1.10.2006		366	148,19	0,00	148,19

Výpočet dodatku pro nájemní smlouvu č.52N06/70

Datum tisku: 16.3.2012

Spočítáno ke dni: 1.10.2012

Parcela / Díl/Skup.	Výměra [m ²]	Datum přidání	Datum vydání	Počet dní	Nájem pozemky	Nájem budovy	Nájem celkem [Kč]
Stávající parcely							
	18 809				1 064,10	0,00	1 064,10
	2 237 440				125 510,85	0,00	125 510,85
CELKEM:	2 249 611				125 852,25	0,00	125 852 Kč

Neoprávněná inkasovaná alikvótní část na smlouvě č. 52N06/70

Datum tisku: 16.3.2012

Spočítáno ke dni: 1.10.2011

Parcela / Díl Skup.	Výměra [m2]	Datum vydání	Počet dny	Nájem za ha [Kč]	Nájem za rok [Kč]	Neoprávněný nájem [Kč]
Janiczek Jan, Ing.						
3 965 3 0 2	4 867	5.5.2011	149	561	273,04	111,46
3 987 1 0 2	437 047	5.5.2011	149	561	24 518,34	10 008,86
	441 914					10 120 Kč
Slowiaczek Miroslav						
3 979 0 0 2	80 438	5.5.2011	149	561	4 512,57	1 842,12
4 001 0 0 2	2 235	5.5.2011	149	561	125,38	51,18
4 004 0 0 2	4 606	5.5.2011	149	561	258,40	105,48
4 005 0 0 2	230 365	5.5.2011	149	561	12 923,48	5 275,61
4 007 0 0 2	116 055	5.5.2011	149	561	6 510,69	2 657,79
4 008 0 0 2	19 131	5.5.2011	149	561	1 073,25	438,12
	452 830					10 370 Kč
<u>CELKEM:</u>						<u>20 490 Kč</u>

Příloha k nájemní smlouvě č. 52N06/70

FARMA NERAD spol. s r. o.

Variabilní symbol: 5210670

Uzavřeno: 29.9.2006

Roční nájem:

Neradská 82

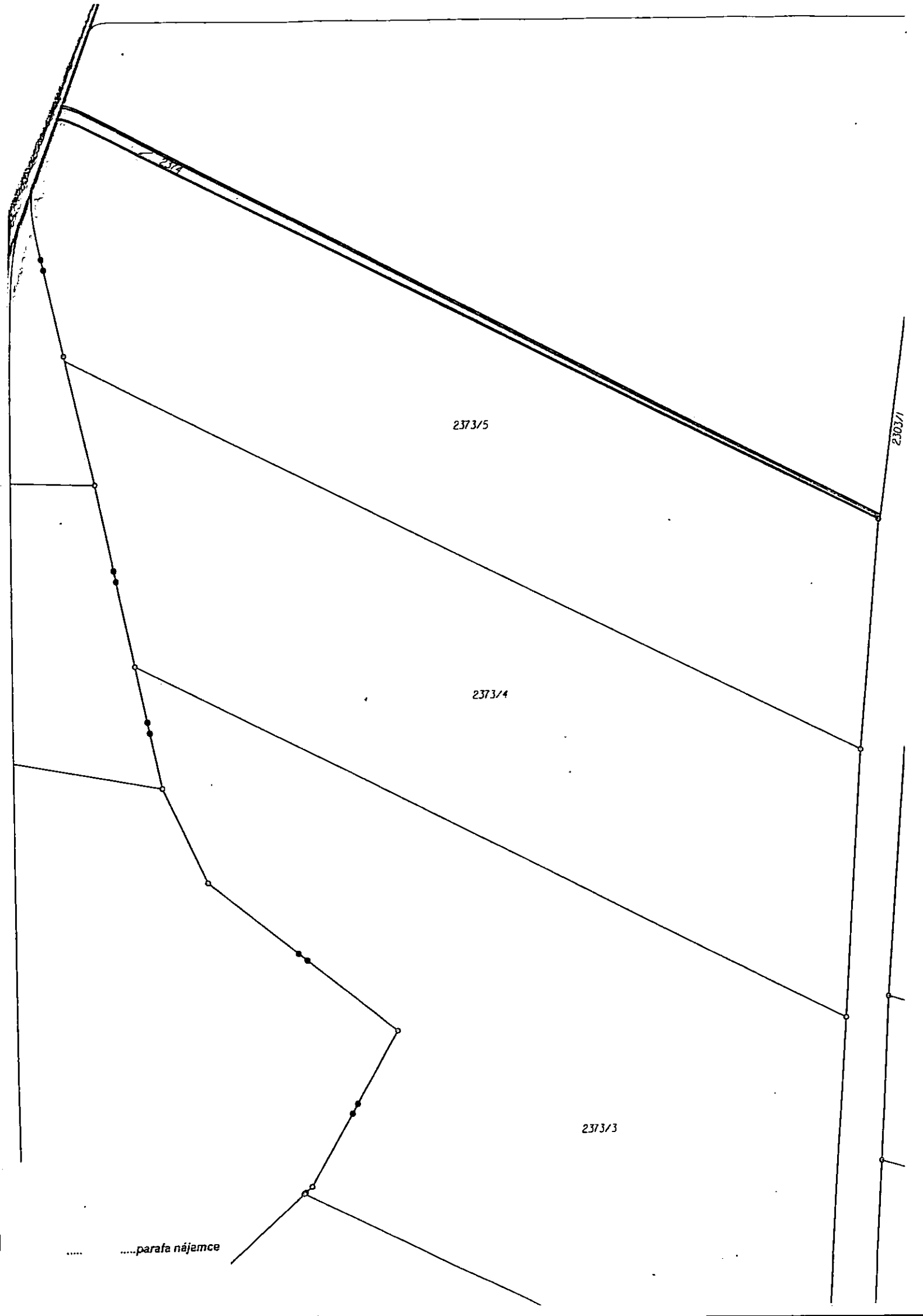
Datum tisku: 16.3.2012

Účinná od: 1.10.2006

125 613 Kč

Dolní Lutyně

Poznámka	Parcela	/	Díl	Skup.	Kultura	Číslo LV	Cena za ha [Kč]	Výměra [m2]	%	Nájem [Kč]
Dolní Lutyně										
	3 925	0	0	2	7	10 002	56 100	54 618	1,0	3 064,07
	3 927	0	0	2	7	10 002	56 100	63 583	1,0	3 567,00
	3 939	0	0	2	14	10 002	56 100	2 779	1,0	155,90
	3 964	1	0	2	7	10 002	56 100	61 175	1,0	3 431,91
	3 965	1	0	2	7	10 002	56 100	28 270	1,0	1 585,94
	3 966	0	0	2	14	10 002	56 100	975	1,0	54,69
	3 968	0	0	2	2	10 002	56 100	344 127	1,0	19 305,52
	3 987	3	0	2	2	10 002	56 100	144 193	1,0	8 089,22
	4 000	0	0	2	2	10 002	56 100	204 884	1,0	11 493,99
	4 003	1	0	2	2	10 002	56 100	251 293	1,0	14 097,53
	4 010	1	0	2	2	10 002	56 100	201 565	1,0	11 307,79
	4 012	1	0	2	2	10 002	56 100	342 491	1,0	19 213,74
	4 299	1	0	2	2	10 002	56 100	251 715	1,0	14 121,21
IDmaj: 361 - můste	4 304	0	0	2	14	10 002	56 100	4 013	1,0	225,13
	4 310	0	0	2	2	10 002	56 100	262 069	1,0	14 702,07
								2 217 750		124 415,71
Skřečoh										
	2 374	0	0	2	11	10 002	66 800	810	1,0	54,11
	2 396	1	0	2	14	10 002	56 200	71	1,0	3,99
								881		58,10
Věřňovice										
	670	23	0	2	2	10 002	59 300	5 397	1,0	320,04
	684	4	0	2	7	10 002	70 300	1 504	1,0	105,73
	702	1	0	2	11	10 002	70 300	327	1,0	22,99
	702	3	0	2	2	10 002	70 300	292	1,0	20,53
	703	3	0	2	2	10 002	59 300	8 790	1,0	521,24
	839	10	0	2	2	10 002	59 300	2 499	1,0	148,19
								18 809		1 138,72
CELKEM:								2 237 440		125 613 Kč



2373/5

2373/4

2373/3

2303/1

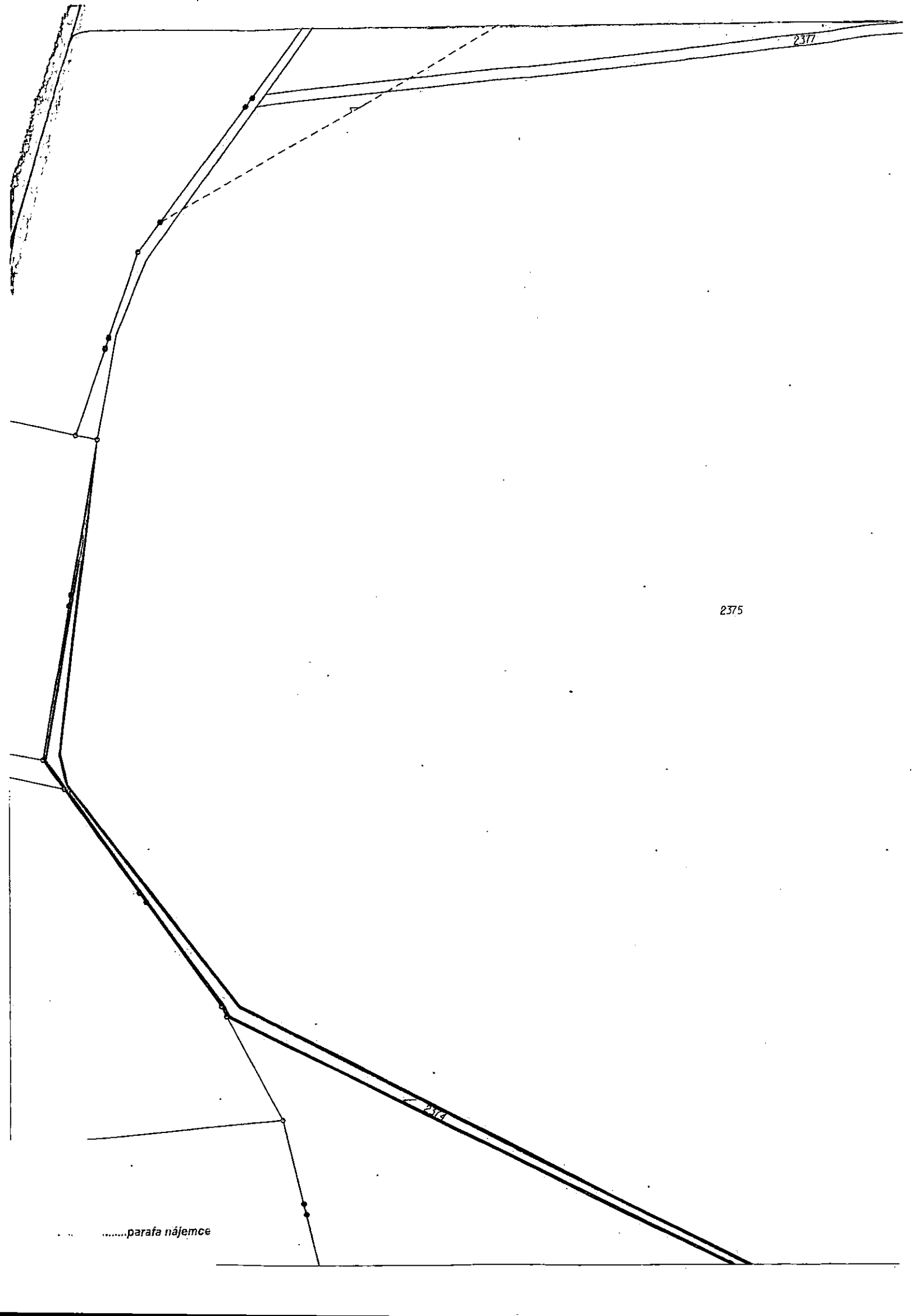
.....parafa nájemce

2377

2375

2376

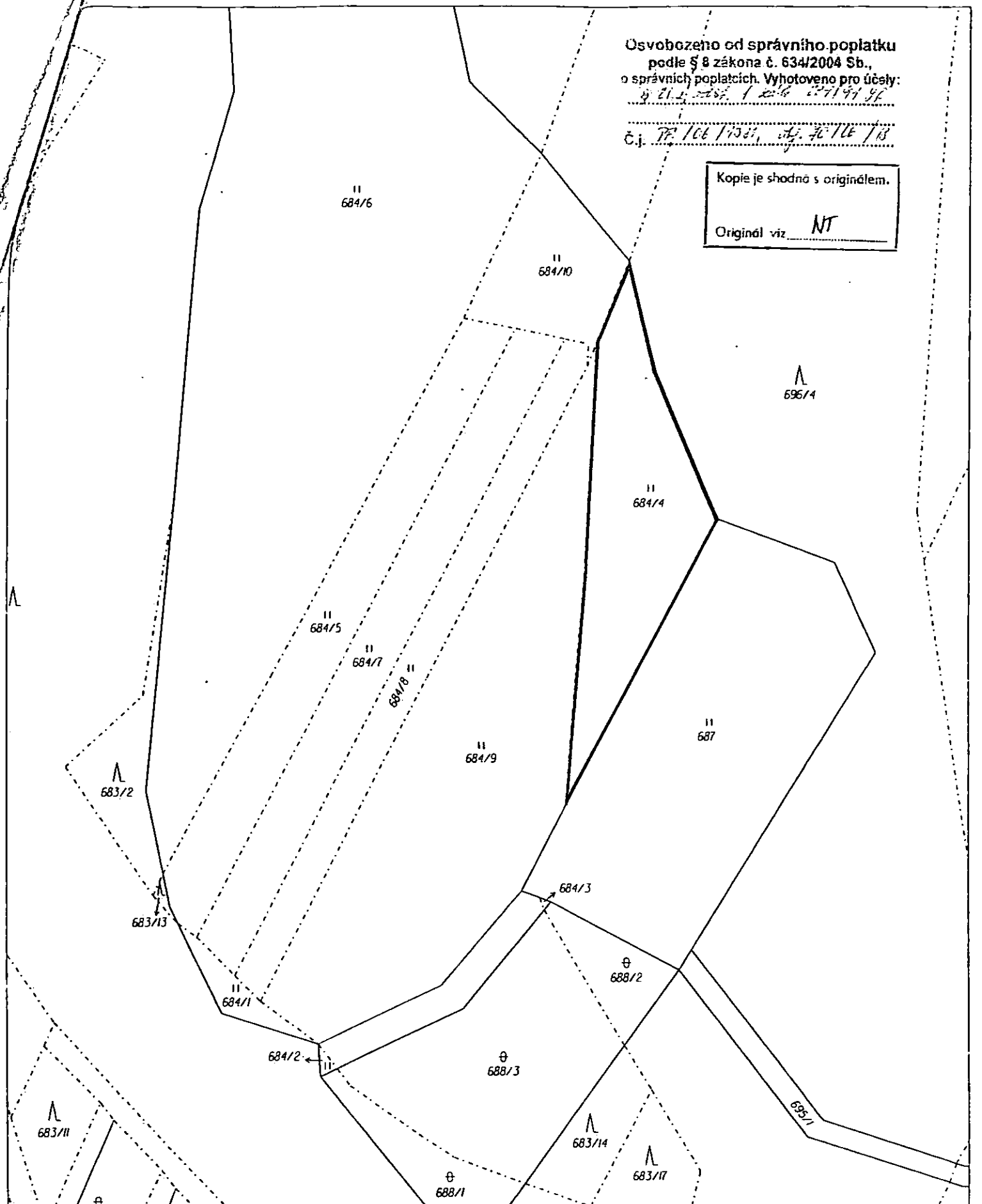
.....parafa nájemce




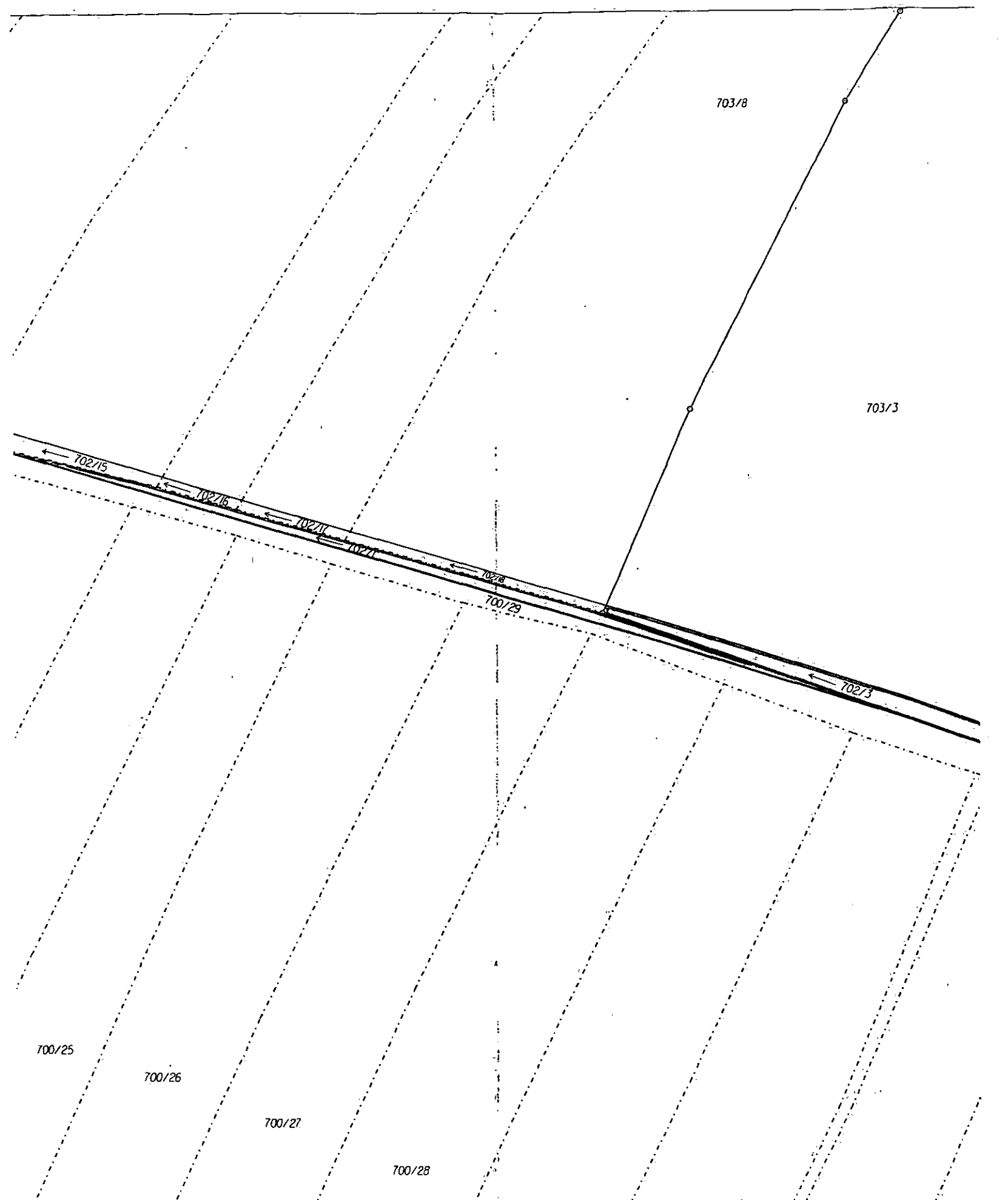
Osvobozeno od správního poplatku
 podle § 8 zákona č. 634/2004 Sb.,
 o správních poplatcích. Vyhотовeno pro účely:
 č. 21.2.2006 / 2006 / 27197/97

č.j. 76/166/1581, č.j. 76/166/13

Kopie je shodná s originálem.
 Originál viz NT



Katastrální úřad pro Moravskoslezský kraj, Katastrální pracoviště Karviná	Okres Karviná	Obec Dolní Lutyně	Stav k 7. 4. 2006, 09:29:18 Podpis <i>Jimerson</i>
KčL území Věrnovice	Mapový list č. BOHUMÍN 4-5/34	Měřítko 1:1000	Číslo <i>Pi - 1008-ppp</i>
IE KATASTRÁLNÍ MAPY			Razítko 
.....parafa nájemce		Dne 7. 4. 2006	



Katastrální úřad pro Moravskoslezský kraj, Katastrální pracoviště Karviná	Okres Karviná
Kat. území Věrnovice	Mapový list č.: BOHUMÍN 4-5/43
KOPIE KATASTRÁLNÍ	
Vyhотовil Viščorová Daniela	

Pozemkový fond České republiky

Sídlo: Praha 3, Husinecká 1024/11a, PSČ 130 00

zastoupený Ing. Danielou Sitkovou, vedoucí Krajského pracoviště Pozemkového fondu ČR
pro Moravskoslezský kraj, Nádražní 869/55, Ostrava – Moravská Ostrava, PSČ 702 00

IČ: 45797072

DIČ: CZ45797072

Zapsán v obchodním rejstříku vedeném Městským soudem v Praze, odd. A, vložka 6664

Bankovní spojení: GE Money Bank, a.s., jednatelství Ostrava, číslo účtu 901106734/0600

(dále jen „Pozemkový fond ČR“)

- na straně jedné -

a

“FARMA NERAD“ spol. s r.o.

sídlo: Dolní Lutyně, Neradská 82, PSČ 735 53

IČ: 62305093

DIČ: CZ62305093

Zapsána v obchodním rejstříku vedeném Krajským soudem v Ostravě, oddíl C, vložka 7645

osoba oprávněná jednat za právnickou osobu: jednatel

(dále jen „uživatel“)

- na straně druhé -

uzavírají tuto

**dohodu o zaplacení úhrady za užívání nemovitostí
č. 52 N 06/70****Čl. I**Uživatel nemovitostí ve vlastnictví státu a ve správě Pozemkového fondu ČR zapsaných
u Katastrálního pracoviště Karviná Katastrálního úřadu pro Moravskoslezský kraj

obec	kat. území	druh evid.	parc.č.	výměra	druh pozemku
Bohumín	Skřečoň	KN	2374	810 m ²	vodní plocha
Dolní Lutyně	Věřňovice	KN	684/4	1504 m ²	trvalý travní porost
Dolní Lutyně	Věřňovice	KN	702/1	327 m ²	vodní plocha
Dolní Lutyně	Věřňovice	KN	- 702/3	292 m ²	orná půda

se zavazuje za užívání pozemku p.č. 2374 v k.ú. Skřečoň od 7.4.2004 do 31.3.2012, a dále
za užívání pozemků p.č. 684/4, 702/1 a 702/3 v k.ú. Věřňovice od 18.4.2008 do 31.3.2012,
zaplatit Pozemkovému fondu ČR úhradu za užívání (dále jen „úhrada“).

Čl. II

Roční úhrada za užívání pozemku p.č. 2374 v k.ú. Skřečůň je stanovena dohodou a činí 100,- Kč (slovy: Jednostokorun českých).

Úhrada za období od 7.4.2004 do 31.3.2012 činí 798,- Kč (slovy: Sedmsetděvadesátosmkorun českých).

Roční úhrada za užívání pozemků p.č. 684/4, 702/1 a 702/3 v k.ú. Věřňovice je stanovena dohodou a činí 149,- Kč (slovy: Jednostočtyřicetdevětkorun českých).

Úhrada za období od 18.4.2008 do 31.3.2012 činí 589,- Kč (slovy: Pětsetosmdesátdevětkorun českých).

Celková úhrada tedy činí 1 387,- Kč (slovy: Jedentisíctřistaosmdesátosmkorun českých).

Čl. III

Uživatel se zavazuje celkovou úhradu specifikovanou v čl. II této dohody, kterou tímto uznává co do důvodu a výše, zaplatit na účet Pozemkového fondu ČR vedený u GE Money Bank, a.s., jednatelství Ostrava, číslo účtu 901106734/0600, variabilní symbol 5210670 před podpisem této dohody.

Zaplacením se rozumí připsání placené částky na účet Pozemkového fondu ČR.

Čl. IV

Další užívací vztahy k nemovitostem specifikovaným v čl. I této dohody budou řešeny v dodatku č. 7 k nájemní smlouvě č. 52 N 06/70, který bude uzavřen po podpisu této dohody.

Čl. V

Tato dohoda je vyhotovena v pěti stejnopisech, z nichž každý má platnost originálu. Dva stejnopisy přebírá uživatel a ostatní jsou určeny pro Pozemkový fond ČR.

Čl. VI

Tato dohoda nabývá platnosti a účinnosti dnem jejího podpisu smluvními stranami.

Čl. VII

Účastníci dohody po jejím přečtení prohlašují, že s jejím obsahem souhlasí, a že tato dohoda je shodným projevem jejich vážné a svobodné vůle, a na důkaz toho připojují své podpisy.

28 -03- 2012

V Ostravě dne:

Pozemkový fond ČR

krajské pracoviště pro Moravskoslezský kraj
Nádražní 869/56
702 00 Ostrava 2

.....
Ing. Daniela Sitková
vedoucí Krajského pracoviště
pro Moravskoslezský kraj
Pozemkového fondu České republiky

.....
"FARMA NERAD" spol. s r.o.

.....
jednatel
uživatel

"FARMA NERAD" spol. s r.o.

52 N 06/70
zemědělská

Katastrální území: Skřečůň, pozemek: p.č. 2374

	od	do			
užívání od - do	07.04.04	31.03.12			
cena stanovená v NS	100,00	Kč			
	od	do	cena	počet dnů	výsl.částka
užívání od	07.04.04	30.09.04	100 Kč	177	48,36 Kč
	01.10.04	30.09.05	100 Kč	365	100,00 Kč
	01.10.05	30.09.06	100 Kč	365	100,00 Kč
	01.10.06	30.09.07	100 Kč	365	100,00 Kč
	01.10.07	30.09.08	100 Kč	365	100,00 Kč
	01.10.08	30.09.09	100 Kč	365	100,00 Kč
	01.10.09	30.09.10	100 Kč	365	100,00 Kč
	01.10.10	30.09.11	100 Kč	365	100,00 Kč
	01.10.11	31.03.12	100 Kč	183	50,00 Kč
					798,36 Kč

částka k úhradě 798 Kč

Katastrální území: Věrnovice, pozemky: p.č. 684/4, 702/1 a 702/3

	od	do			
užívání od - do	18.04.08	31.03.12			
cena stanovená v NS	149,00	Kč			
	od	do	cena	počet dnů	výsl.částka
užívání od	18.04.08	30.09.08	149 Kč	166	67,58 Kč
	01.10.08	30.09.09	149 Kč	365	149,00 Kč
	01.10.09	30.09.10	149 Kč	365	149,00 Kč
	01.10.10	30.09.11	149 Kč	365	149,00 Kč
	01.10.11	31.03.12	149 Kč	183	74,50 Kč
					589,08 Kč

částka k úhradě 589 Kč

Celková částka k úhradě 1387 Kč

parafa nájemce