



Vysoká škola báňská - Technická univerzita Ostrava
17. listopadu 15/2172, 708 33 Ostrava-Poruba
IČ: 61989100 DIČ: CZ61989100

OBJEDNÁVKA č. 10069086/801
Hlavní činnost

Ze dne 27.06.2018

Odběratel-fakturační adresa

Vysoká škola báňská
Technická univerzita Ostrava
Rektorát
17. listopadu 15
708 33 Ostrava - Poruba
Bankovní spojení:
Číslo účtu: /

Dodavatel


Arcdata Praha spol. s r.o.
Hybernská 1009/24
110 00 PRAHA 1 - NOVÉ MĚSTO
Česká republika

IČ: 14889749 DIČ: CZ14889749

Zboží dodejte na adresu:

Vysoká škola báňská
Technická univerzita Ostrava
Rektorát
17. listopadu 15
708 33 Ostrava - Poruba

Vyřizuje
Telefon
e-mail
Fax



Termín dodání 06.07.2018

Objednáváme u Vás:

Educational Unlimited International Site License dle licenční smlouvy č. 2009MSL7421 ze dne 18.11.2009 a Vaší nabídky č. S1801567_V1

Měna objednávky: CZK

Material	Text	Množství	Celk.bez DPH
20000300	518212 Ost.sl.-lic. od 60001Kč do 1 roku Zdroj: 8509 SPP: XW8004111		330.000,00

Celková hodnota objednávky bez DPH: 330.000,00


Pokud správce daně zveřejní způsobem umožňující dálkový přístup skutečnost, že plátce (dodavatel) v den uskutečnění zdanitelného plnění je NESPOLEHLIVÝ PLÁTCE, příjemce zdanitelného plnění (odběratel) uhradí za poskytovatele zdanitelného plnění daň (DPH) na účet Finančního úřadu místně příslušného pro poskytovatele (dodavatele). Pokud příjemce (odběratel) uhradí za poskytovatele zdanitelného plnění daň Finančnímu úřadu, příjemce (odběratel) si o tuto úhradu poníží platbu faktury vůči poskytovateli (dodavateli).

Pokud správcem daně nebude zveřejněn v den úhrady faktury bankovní účet, na který příjemce zdanitelného plnění má provést úhradu faktury, příjemce zdanitelného plnění (odběratel) uhradí za poskytovatele zdanitelného plnění daň (DPH) na účet Finančního úřadu místně příslušného pro poskytovatele (dodavatele). Pokud příjemce (odběratel) uhradí za poskytovatele zdanitelného plnění daň Finančnímu úřadu, příjemce (odběratel) si o tuto úhradu poníží platbu faktury vůči poskytovateli (dodavateli).

Jméno, Příjmení, Titul	Datum	Podpis
Správce rozpočtu	27.6.2018	
Příkazce operace	24.6.18	

Jednu kopii objednávky potvrďte a zašlete zpět na VŠB- TUO.


Na faktuře prosím uvádějte číslo objednávky!



NABÍDKA A CENOVÁ KALKULACE

Název společnosti	ARCDATA PRAHA, s.r.o.	Číslo nabídky	S1801567
Adresa společnosti	Hybernská 24 Praha 1, 110 00	Datum vytvoření	20.6.2018
		Datum platnosti	29.6.2018

Připravil
Telefon
E-mail



Údaje o zákazníkovi/Koncovém uživateli

Zákazník	Vysoká škola báňská - Technická univerzita Ostrava, Centrum informačních služeb	Koncový uživatel	Vysoká škola báňská - Technická univerzita Ostrava, Centrum informačních služeb
Adresa zákazníka	17. listopadu 15 Ostrava, 708 33	Adresa koncového uživatele	17. listopadu 15 Ostrava, 708 33

Jméno kontaktu
Telefon
E-mail



Položky nabídky

Kód produktu	Produkt	Množství	Cena za MJ	Celková cena - DPH	Cena s DPH
147032	Educational Unlimited International Site License	1,00	330 000,00	330 000,00	21% 399 300,00

Rekapitulace

Celková cena bez DPH	CZK 330 000,00
Celková cena s DPH	CZK 399 300,00

Poznámky

Součástí nabídky jsou Obchodní podmínky specifikující podmínky dodání licence a Technické podmínky definující rozsah služeb Systémové podpory. Pro případ rozporu mezi zněním této závazné nabídky a kteréhokoli z uvedených dokumentů, platí za rozhodné znění této závazné nabídky. Esri software, který je zahrnut v této nabídce, je licencován na základě Vámi podepsané Esri Licenční smlouvy č. 2009MSL7421 a dále standardními smluvními podmínkami Esri Licenční smlouvy (G 604, E204 a E300), které jsou pro Vaši informaci uvedeny v příloze. V případě akceptace závazné nabídky společnosti ARCDATA požadujeme doručení písemné akceptace společnosti ARCDATA nejdéle ve lhůtě do shora uvedeného data platnosti nabídky. Společnost ARCDATA si vyhrazuje právo akceptaci jí doručenu po marném uplynutí data platnosti nabídky a/nebo akceptaci obsahující jakékoli dodatky, výhrady, omezení či jiné změny bez dalšího považovat za odmítnutí této závazné nabídky a k takové akceptaci jako k irelevantní a tedy nezpůsobilé založit smlouvu o dodání licence k užití Softwarových produktů nepřihlížet, a to bez toho, že by bylo třeba takovou akceptaci výslovně odmítnout.

Podrobný popis produktu

Produkt	Popis produktu
	<p>Roční licence pro zabezpečení vzdělávací a vědecké činnosti s využitím licencí ArcGIS v rámci vzdělávacího zařízení.</p> <p>V rámci této licence jsou poskytnuty licence a systémová i konzultační podpora k těmto produktům:</p> <p>*Desktop GIS včetně nadstaveb: ArcGIS for Desktop Basic, Standard, Advanced,</p>

ArcGIS Spatial Analyst,
ArcGIS 3D Analyst,
ArcGIS Geostatistical Analyst,
ArcGIS Publisher, ArcGIS Schematics,
ArcGIS Network Analyst,
ArcGIS Tracking Analyst,
ArcGIS Workflow Manager,
ArcGIS Data Interoperability**,
ArcGIS Data Reviewer,
VBA pro ArcGIS Desktop (na vyžádání)

ArcGIS Pro (až 1 000 pojmenovaných uživatelů) včetně nadstaveb:
Spatial Analyst, 3D Analyst, Network Analyst, Geostatistical Analyst, Data Reviewer, Workflow Manager

*Server GIS včetně nadstaveb:

ArcGIS for Server Enterprise Advanced for Windows including ArcGIS Mobile (Unix/Linux na vyžádání),
ArcGIS for Server Workgroup Advanced for Windows,
ArcGIS Spatial Analyst for Server,
ArcGIS 3D Analyst for Server,
ArcGIS Geostatistical Analyst for Server,
ArcGIS Schematics for Server,
ArcGIS Network Analyst for Server,
Image Extension for Server,
ArcGIS Data Reviewer for Server,
ArcGIS Workflow Manager for Server,
ArcGIS GeoEvent Extension for Server,
Esri Tracking Server (na vyžádání),
ArcGIS Viewer for Flex, ArcGIS Viewer for Silverlight

Educational Unlimited International
Site License

*Developer GIS:

EDN for Education
ArcGIS WebMapping APIs

*Mobile GIS:

ArcPad**
AppStudio for ArcGIS – Standard – Developer's Term License (100 licencí)
ArcGIS for Windows Mobile, ArcGIS for Smartphones and Tablets: Android, iOS, Windows Phone 7

*Specializovaný GIS:

Esri CityEngine Advanced (Windows, Mac, Linux)
Esri Production Mapping, Esri Defense Mapping
ArcGIS for Maritime: Charting, Bathymetry; ArcGIS for Aviation: Charting, Airports
ArcGIS Online Subscription for Education use: až 1 000 pojmenovaných uživatelů, 37 500 kreditů
ArcGIS Online Subscription for Administrative use: až 5 pojmenovaných uživatelů, 2 500 kreditů
Portal for ArcGIS - 100 pojmenovaných uživatelů

Vstup na konferenci, školení:

5 volných vstupů na konferenci GIS ESRI v ČR,
3 volné vstupy na světovou konferenci ESRI v San Diegu,
Licence zahrnuje neomezený přístup k E-learningovým kurzům (<https://www.esri.com/training/>).

* Neomezený počet licencí

** Licence se smí používat pouze pro výuku a výzkum. Administrativní využití vyžaduje nákup licence pro administrativní užití.



EDUCATION
SITE LICENSE AGREEMENT

Distributor/Esri Use Only:

Cust. Name _____
Cust. # _____
PO # _____

Esri, 380 New York St., Redlands, CA 92373-8100 USA • TEL 909-793-2853 • FAX 909-793-5953

Agreement No. _____ MSL _____

This Education Site License Agreement including the documents listed below (collectively, "Agreement") is between the licensee printed below ("Licensee"); **Environmental Systems Research Institute, Inc. ("Esri")**, as licensor of the Products licensed under this Agreement; and the distributor listed below ("**Distributor**"). Distributor is authorized by Esri to provide access to Online Services; distribute updates; and provide technical support for the Software, Data, and Documentation to Licensee. This Agreement grants Licensee the right to use certain Products and to obtain maintenance to be used only for academic and administrative purposes subject to payment of an Annual Fee and the terms of this Agreement as specified herein. This Agreement is effective as of the last signature date written below.

This Agreement is only available to a K-12 school district, public library district, museum, community/technical/vocational college, college/university campus, or university system. Each entity must have its own Agreement. Licensee hereby represents that Licensee qualifies as one type of entity listed in this paragraph and agrees to comply with the terms and conditions of this Agreement.

This Agreement comprises the following documents, which are incorporated herein by reference:

1. This signature page
2. Education Site License Terms and Conditions, including
 - Appendix A, Educational Programs
 - Appendix B, Licensee Contact Information
3. License Agreement as defined in this Agreement

The General Provisions and Limitations of Liability of the License Agreement shall apply to the entire Agreement. If there is a conflict among any of the other terms and conditions in the various documents, the order of descending precedence shall be as follows: (1) Education Site License Agreement, G604; (2) Exhibit 1, Scope of Use, E300; and (3) General License Terms and Conditions, E204.

This Agreement may be executed in duplicate by the Parties. An executed Agreement, modification, amendment, or separate signature page shall constitute a duplicate if it is transmitted through electronic means, such as fax or e-mail, and reflects the signing of the document by any Party. Duplicates are valid and binding even if an original paper document bearing each Party's original signature is not delivered. This Agreement may also be executed in counterparts, all of which, taken together, shall be deemed one (1) original document.

The Parties acknowledge that they have read and understand this Agreement and agree to be bound by the terms and conditions contained herein.

This Agreement constitutes the sole and entire agreement of the Parties as to the subject matter set forth herein and supersedes any previous agreements, proposals, presentations, understandings, and arrangements between the Parties relating to such subject matter. Any modifications or amendments to this Agreement must be in writing and signed by an authorized representative of each Party.

ACCEPTED AND AGREED:

(Licensee)

By: _____
Authorized Signature

Printed Name: _____

Title: _____

Date: _____

(Distributor)

By: _____
Authorized Signature

Printed Name: _____

Title: _____

Date: _____

ENVIRONMENTAL SYSTEMS
RESEARCH INSTITUTE, INC.
(Esri)

By: _____
Authorized Signature

Printed Name: _____

Title: _____

Date: _____

Site Address

Licensee: _____

Telephone: _____

Address: _____

Fax: _____

E-mail: _____

City, State, Postal Code: _____

EDUCATION SITE LICENSE TERMS AND CONDITIONS

ARTICLE 1—DEFINITIONS

Definitions. All definitions in this G604 shall have the same meaning as the definitions in the License Agreement. In addition, the following definitions are added to the Agreement.

- "Administrative Use" means use of the Educational Programs for activities, such as asset mapping, facilities management, demographic analysis, routing, campus safety, and accessibility analysis, that are not directly related to instruction, education, or academic research.
- "Annual Fee" means the yearly nonrefundable fee that Licensee must pay Distributor for the Site License for the right to use the Educational Programs and to receive upgrades and technical support.
- "Annual User License" means a license to use Educational Programs for a one (1)-year period in consideration of the Annual Fee.
- "Authorized Users" means registered students, teaching staff, and staff members of Licensee; public library patrons; and museum visitors.
- "Deploy" means to redistribute or provide access to the Educational Programs by Licensee for use by Authorized Users on Licensee's computers or student computers as expressly authorized under this Agreement. Other forms of the term *Deploy*, such as *Deployed* or *Deployment*, may also be used to describe this process.
- "GIS Specialist" means the teaching staff/staff member of Licensee (or his/her designee) listed in Appendix B who is technically oriented, familiar with GIS technology, and authorized to contact Distributor's technical support directly to support Authorized Users.
- "K-12" means the primary and secondary grade school levels between kindergarten and twelfth grade, as commonly used in the United States of America. Higher educational institutions are excluded from this definition.
- "License Agreement" means the applicable license agreement incorporated by this reference that is (i) found at <http://www.esri.com/legal/software-license>; composed of the General License Terms and Conditions (E204) and Exhibit 1, Scope of Use (E300); and available in the installation process requiring acceptance by electronic acknowledgment or (ii) a signed license agreement between Esri, Distributor (if applicable), and Licensee that supersedes such electronically acknowledged license agreement.
- "Primary Contact" means the staff member designated by Licensee to be the central point of contact between Licensee and Distributor and whose duties include, but are not limited to, management, ordering, and redistribution of Educational Programs to Authorized Users; obtaining authorization numbers; identifying GIS Specialists; and assisting Authorized Users as required.
- "Educational Programs" means any and all copies of the Products listed in Appendix A.
- "Rolled-In Products" means the Products current on paid maintenance that Licensee acquired for use prior to entering into this Agreement and are included in the Site License.
- "Site" means the Licensee's campuses or locations that are located within the same country where this Education Site License was acquired.
- "Site License" means a grant of rights and restrictions for use of certain Products during the term of the Agreement at specific locations.

ARTICLE 2—GRANT OF LICENSE

Licensee's use of the Educational Programs is subject to the License Agreement and any additional terms set forth in this Education Site License Terms and Conditions. Licensee shall remain primarily responsible to Esri for compliance with the terms and conditions of this Agreement by Authorized Users. Use of the Educational Programs for commercial or profit-generating activities or private gain is an express violation of the Agreement, entitling Esri to all remedies available in equity or at law as well as payment in full for commercial license fees.

ARTICLE 3—SCOPE OF USE

3.1 Additional Uses Permitted. The following additional Permitted Uses are hereby granted:

- a. Licensee may copy and Deploy the Educational Programs up to the quantity of licenses granted in Table A-1 of Appendix A solely for teaching, research, and Administrative Use.

- b. Licensee may copy and Deploy the Programs up to the quantity of licenses granted in Table A-2 solely for teaching and research.
- c. Licensee may Deploy Educational Programs in virtualized computing environments.
- d. Licensee may permit teaching and research staff, coterminous with this Agreement and with each individual's tenure at the Site, to remove a copy of the Educational Programs from the Site and install and use it on the individual's personal computer only for academic-related purposes (as described in Section 3.1.a above) in accordance with Section 3.2 below.
- e. Provided Licensee qualifies as a community college, technical institute, vocational school (postsecondary), college, or university, Licensee may permit registered students to access and use a version 10.x Concurrent Use License of the Desktop Educational Programs identified in Appendix A ("Concurrent Use License") on the students' personal computers while the students are connected to Licensee's secure network. In addition, Licensee may permit registered students to borrow a Concurrent Use License for use on a personal computer while disconnected from Licensee's secure network.

3.2 Uses Not Permitted. In addition to the restrictions set forth in the License Agreement, the following Uses Not Permitted apply to the Educational Programs:

- a. Licensee shall not allow Authorized Users to use the Educational Programs listed in Table A-1 of Appendix A for any nonacademic, nonadministrative, or commercial or profit-generating activities.
- b. Licensee shall not allow Authorized Users to use the Educational Programs listed in Table A-2 of Appendix A for any nonacademic, Administrative Use, or commercial or profit-generating activities.
- c. Licensee shall not Deploy the Educational Programs to any of its other affiliated or sponsored locations, unless expressly included in this Agreement.
- d. Except for use in research or educational fieldwork where required by Licensee, or as permitted in Sections 3.1.d and 3.1.e, Licensee shall not allow Authorized Users, or any other person or entity, affiliated or unaffiliated with Licensee, to remove digital copies of the Educational Programs from the Site.
- e. Licensee shall not redistribute Software activation number(s) or registration number/license authorization file(s) to students.
- f. Licensee shall not use, transfer, redistribute, Deploy, or permit use of Educational Programs by Authorized Users outside the country in which Licensee acquired the Educational Programs without the prior written permission of Esri and Distributor.

3.3 Loss or Theft of Educational Programs. Licensee agrees to use its best efforts to protect all Educational Programs from loss and theft. Licensee agrees to report all losses in writing to Distributor within five (5) working days after discovering that any components are missing. Licensee agrees to replace all lost or stolen items at the then-current rates. Recurring loss or theft of Educational Programs shall constitute a breach of this Agreement, and Esri or Distributor may, at its discretion, terminate this Agreement and exclude Licensee from further participation in the Education Site License program.

3.4 Existing Esri Software License Agreements. This Agreement supersedes any current Esri Software License Agreements signed between these parties for Rolled-In Products. All Rolled-In Products are hereby incorporated into this Agreement, and the maintenance fee for such Rolled-In Products is included in the Annual Fee.

ARTICLE 4—MAINTENANCE

4.1 Technical Support Services. Technical support services are included and will be provided in accordance with the then-current Distributor technical support policy as modified in this Section 4.1, provided Licensee remains current on its payment of the Annual Fee. Licensee's GIS Specialist(s) will be the only individual(s) authorized to contact Distributor for technical support.

4.2 Upgrades. During the general commercial release of the Software, Distributor, at its sole discretion, will deliver to Licensee one (1) upgrade package for each of the Educational Programs included in the Site License or make updates available for downloading from Esri's website, provided the Annual Fee has been paid and the Agreement is current.

ARTICLE 5—PURCHASE ORDERS AND DELIVERY

5.1 Purchase Orders. Licensee shall issue a purchase order to Distributor for the initial Annual Fee upon execution of this Agreement. The subsequent Annual Fee(s) shall be payable annually to Distributor for the Site License. Licensee may issue purchase orders at any time during the term of this Agreement for additional Educational Programs that are available under this Agreement at the then-current fee for such additional Educational Programs. Distributor will invoice against each purchase order upon shipment or issuance of authorization numbers as appropriate.

5.2 Initial Deliverables. Upon receipt of Licensee's initial purchase order for the Annual Fee following execution of this Agreement, Distributor shall provide each of the Educational Programs listed in Appendix A either by download from an Esri website or on physical media. All shipments of media shall be shipped EX WORKS (INCOTERMS 2000), Redlands, California, to Distributor. Distributor will ship to Licensee's shipping address listed in Appendix B. Licensee may purchase additional media sets at the prices in effect at the time of purchase. Licensee may reduce the list of initial deliverables. However, there shall be no credit or refund given.

Licensee shall pay all value-added, sales, use, or other taxes; duties; customs; shipping; insurance; or other fees or withholding currently or subsequently imposed on all receipt and use of the Educational Programs under this Agreement. However, if Licensee is exempt from such taxes, duties, fees, withholding, or other charges, Licensee shall provide Distributor with evidence of exemption from such charges.

5.3 Authorization Codes. Distributor shall provide Authorization Codes that enable the Educational Programs to operate. Authorization Codes will expire with Licensee's contract Term. Provided Licensee remains current on its payment of the Annual Fee, licenses will be extended to expire with the new Term.

5.4 Changes by Supplement. Appendix A deliverables and scope of use may be modified, and new Educational Programs and services may be added or prices reduced by notice provided by Distributor to the Primary Contact. Licensee acknowledgment is not required to activate the modifications. Esri reserves the right to modify or remove Educational Programs included in the Site License(s) in Appendix A upon reasonable written notice to the Primary Contact should Esri commitments to third parties regarding licensed third-party technology included in Esri products require a unit-based royalty fee or prohibit Deployment or restrict redistribution rights in site licenses to Esri licensees.

5.5 Esri International User Conference. Licensee shall receive registrations to the Esri International User Conference and the Esri Education GIS Conference in the quantities offered for the Site License. Third parties may not represent Licensee at any Esri International User Conferences or Esri Education GIS Conferences.

ARTICLE 6—TERM AND TERMINATION

6.1 Term. This Agreement is an annual Term License. The Term will commence upon payment of the Annual Fee and remain in effect for one (1) year, unless terminated earlier as described below. Thereafter, the Agreement will automatically renew upon Licensee's payment of the Annual Fee, provided payment is made prior to expiration of the current Term. Licensee's payment of the Annual Fee constitutes acceptance of any new terms and conditions applicable to the Educational Programs.

6.2 Termination. In the event this Agreement is terminated by Licensee for convenience, Licensee shall not be entitled to a refund of all or partial amount of the Annual Fee(s) paid. Either party may terminate this Agreement for a material breach by the other party. The breaching party shall be given a period of ten (10) days from the date of written notice to cure any material breach. Upon termination of this Agreement by Esri or Distributor for a material breach (including Licensee's failure to pay the Annual Fee), or by Licensee for convenience, all licenses Deployed shall also terminate. Licensee shall (i) cease access and use of Online Services and clear Online Services client-side data cache and (ii) uninstall, remove, and destroy all whole or partial copies in any form including modified copies of the Deployed Educational Programs (except upon prior written approval by Esri, such approval not to be unreasonably withheld, Licensee may retain a copy for archive purposes only). Licensee shall represent in writing to Esri or Distributor that all copies have been destroyed. Licensee may continue to use Rolled-In Products following termination of this Agreement subject to compliance with the License Agreement, with the exception of termination for Licensee's material breach.

6.3 Termination of a Particular Participant. Licensee may elect to terminate for convenience the license rights of a particular participant that is part of Licensee's organization. For the purposes of this Section, a particular participant refers to a school, museum, library, college, or university, depending on the type of entity of Licensee. Licensee, Distributor, or Esri may also elect to terminate the license rights of a particular participant for material breach without terminating this Agreement with Licensee or other participants. The breaching participant shall be given a period of ten (10) days from date of written notice to cure any material breach. Upon the termination of the participant, any licenses or Deployments provided to participant shall also terminate. Licensee shall reasonably cooperate with Esri and Distributor in termination of a participant in material breach of this Agreement, including enforcement of the Agreement with respect to such participant. There shall be no reduction in the Initial Fee or any Annual Fee if a participant's rights are terminated.

ARTICLE 7—LICENSEE'S RESPONSIBILITIES

In consideration of the grant of the discount on standard license and technical support fees, Licensee agrees to do the following:

- a. Appoint a Primary Contact.
- b. Appoint the number of GIS Specialists listed in Appendix A for the Site License.
- c. Appoint a Virtual Campus Annual User License administrator. This individual will be responsible for receiving the master subscription code from Esri and using it to generate individual course access codes for teaching staff, staff members, and student course attendees. The Virtual Campus Annual User License administrator may also be the Primary Contact.
- d. Where appropriate, encourage the use of GIS to all departments within the Site.
- e. Make best efforts to maintain a high level of expertise in the use of the Products among students and staff members by offering courses, encouraging attendance at the annual Esri Education GIS Conference and the International User Conference, and making use of educational Virtual Campus courses offered by Esri, as appropriate.
- f. Inform Authorized Users that the Educational Programs may not be used outside the country in which the Educational Programs were acquired without the prior written permission of Esri and Distributor.
- g. Inform Authorized Users that their use of the Educational Programs is subject to the above restrictions and the terms and conditions of the License Agreement.
- h. Implement reasonable processes to ensure that students remove the Products from their personal computers after use.

ARTICLE 8—LEGAL NOTICES

Except as provided in Section 5.4, any notice, report, demand, or other communication shall be properly given when made in writing in English and sent by courier, registered or certified airmail, or by facsimile or other electronic transmission and confirmed by courier or by registered or certified airmail, properly addressed to the appropriate party at the address set forth above, until changed by notice in writing by either party hereto to the other party. If sent by courier or airmail, notice shall be effective seven (7) days from the date of deposit with the courier service or post office. If sent by electronic transmission, notice shall be effective upon receipt, provided confirmation is given as specified herein. Notices shall be given at the following addresses:

To: Esri
380 New York Street
Redlands, CA 92373-8100
Attn.: Manager, Contracts and Legal Services

To: Licensee (See Appendix B)

To: Distributor (See Appendix B)

**APPENDIX A
EDUCATIONAL PROGRAMS**

Table A-1

Licensee may copy and Deploy the Educational Programs listed in Table A-1 up to the total quantity of licenses indicated below for teaching, research, and Administrative Use:

Educational Programs	Total Quantity/Seats
Desktop GIS (Single and Concurrent Use)	
ArcGIS for Desktop Advanced	Unlimited
ArcGIS for Desktop Standard	Unlimited
ArcGIS for Desktop Basic	Unlimited
ArcGIS for Desktop Extensions (Single and Concurrent Use)	
ArcGIS 3D Analyst	Unlimited
ArcGIS Data Reviewer for Desktop	Unlimited
ArcGIS Network Analyst	Unlimited
ArcGIS Spatial Analyst	Unlimited
ArcGIS Tracking Analyst	Unlimited
ArcGIS Geostatistical Analyst	Unlimited
ArcGIS Publisher	Unlimited
ArcGIS Schematics	Unlimited
ArcGIS Workflow Manager for Desktop	Unlimited
Server GIS	
ArcGIS for Server Enterprise Advanced	Unlimited
ArcGIS for Server Workgroup Advanced	Unlimited
ArcGIS Viewer for Flex	Unlimited
ArcGIS Viewer for Silverlight	Unlimited
ArcIMS version 10 (available by request only)	Unlimited
ArcGIS for Server Extensions	
ArcGIS 3D Analyst	Unlimited
ArcGIS Geostatistical Analyst	Unlimited
ArcGIS Spatial Analyst	Unlimited
ArcGIS Schematics	Unlimited
ArcGIS Network Analyst	Unlimited
ArcGIS Data Reviewer for Server	Unlimited
ArcGIS Workflow Manager for Server	Unlimited
ArcGIS Image Extension for Server	Unlimited
ArcGIS GeoEvent Processor for Server	Unlimited
Mobile GIS	
ArcGIS for Windows Mobile	Unlimited
ArcGIS for Smartphones and Tablets	Unlimited
Developer GIS	
Esri Developer Network (EDN)	Unlimited
ArcGIS Web Mapping APIs	Unlimited
Specialized GIS	
ArcGIS for Maritime: Bathymetry	Unlimited
ArcGIS for Maritime: Charting	Unlimited
ArcGIS for Aviation: Charting	Unlimited
ArcGIS for Aviation: Airports	Unlimited
Esri Defense Mapping	Unlimited

Esri Production Mapping	Unlimited
Esri CityEngine Advanced	Unlimited
Esri Tracking Server (Software is available by request only. Implementation services are not included.)	Unlimited
Additional Benefits	
GIS Specialists	3
Passes to the Esri International User Conference including the Education GIS Conference	Quantity varies by size of student enrollment/service area population and Annual Fee paid for Site License.

Table A-2

Licensee may copy and Deploy the Educational Programs listed in Table A-2 up to the total quantity of licenses indicated below for teaching and research only. No Administrative Uses are permitted.

Educational Programs	Total Quantity/Seats
ArcPad	Unlimited
ArcGIS Data Interoperability for Desktop	Unlimited
ArcGIS Data Interoperability for Server	Unlimited
ArcGIS Online subscription	Quantity varies by Education Plan Level.
Esri Maps for Office	Quantity varies by ArcGIS Online Education Plan Level.

The list in Table A-1 and Table A-2 above is subject to change should Esri commitments to third parties regarding licensed third-party technology included in Esri products prohibit or not provide redistribution rights in site licenses to Esri licensees.

The following is also included in the Annual Fee for the Site License:

An unlimited Virtual Campus Premium Annual User License (VC AUL). The license will be renewed on the anniversary of the Agreement, provided that the Annual Fee has been paid and the Agreement is current. To utilize the VC AUL, the Virtual Campus administrator (named in the Agreement) will receive a master code that enables him or her to provide Authorized Users with access to particular course(s). The Virtual Campus administrator may appoint up to ten (10) faculty or staff to aid in issuing course access codes. Full details on how VC AUL works and how to designate representatives can be found at <http://training.esri.com/campus/catalog/licenses/HowitWorks.cfm>.

**APPENDIX B
LICENSEE CONTACT INFORMATION**

Licensee Contact Information

Name: _____
Telephone: _____
Fax No.: _____
E-mail: _____
Address: _____

Primary Contact

Name: _____
Department: _____
Telephone: _____
Fax No.: _____
E-mail: _____
Address: _____

(1) GIS Specialist: _____
Department: _____
Address: _____

Telephone: _____
Fax No.: _____

(2) GIS Specialist: _____
Department: _____
Address: _____

Telephone: _____
Fax No.: _____

(3) GIS Specialist: _____
Department: _____
Address: _____

Telephone: _____
Fax No.: _____

Legal Notices to Licensee

Name: _____

Telephone: _____
Fax No.: _____
E-mail: _____
Address: _____

Legal Notices to Distributor

Name: _____

Telephone: _____
Fax No.: _____
E-mail: _____
Address: _____

Virtual Campus Annual User License Administrator

Name: _____
Department: _____
Telephone: _____
Fax No.: _____
E-mail: _____
Address: _____

Client's Contract Administrator

Name: _____
Telephone: _____
Fax No.: _____
Address: _____

Ship Software To: _____

Address: _____

Bill To: _____
Address: _____

Note: Please provide a proper shipping address other than a PO box to ensure proper delivery.

Naposledy změněno 25. 10. 2017
DŮLEŽITÉ – ČTĚTE PEČLIVĚ

S výjimkou případů, kdy později podepsaná licenční smlouva mezi vámi a Esri určuje jinak, je společnost Esri ochotna poskytovat vám produkty a služby Esri, pouze když přijmete všechny podmínky obsažené v této smlouvě, která představuje jedinou a konečnou dohodu smluvních stran ve vztahu k poskytování těchto produktů a služeb Esri vám. Pečlivě si tyto smluvní podmínky přečtěte. Dokud nevyjádříte souhlas s podmínkami této smlouvy, nesmíte produkty Esri používat. Pokud s uvedenými smluvními podmínkami nesouhlasíte, klikněte níže na odkaz „I do not accept the Master Agreement“ (Nepřijímám tuto rámcovou smlouvu). Poté můžete požádat o vrácení uhrazených poplatků.

Tato rámcová smlouva („smlouva“) byla uzavřena mezi vámi („zákazník“) a společností **Environmental Systems Research Institute, Inc. („Esri“)**, která má sídlo ve státě Kalifornie na adrese 380 New York Street, Redlands, Kalifornie, 92373-8100, USA.

Příloha A uvádí definice důležitých termínů, které se používají v této smlouvě. Jednotlivé oddíly této smlouvy mohou obsahovat další definice, které se používají výlučně v rámci dotyčného oddílu.

1.0 VŠEOBECNÁ UDĚLENÍ PRÁV A OMEZENÍ

1.1 Udělení práv. Za podmínky, že zákazník uhradil všechny příslušné poplatky, a v souladu s touto smlouvou Esri

- a. poskytuje služby, jak se uvádí v této smlouvě;
- b. uděluje zákazníkovi nevýhradní a nepřevoditelné právo a licenci nebo předplatné pro přístup k produktům Esri, jak se uvádí ve specifikacích a v příslušných objednávkových dokumentech; a
- c. zmocňuje zákazníka ke kopírování a tvorbě odvozených děl z dokumentace pro interní potřebu zákazníka v souvislosti s oprávněným používáním dodávek nebo produktů Esri ze strany zákazníka. Zákazník začlení následující upozornění na autorská práva společnosti Esri a jejich poskytovatelů licence do veškerých odvozených materiálů:

„Části tohoto dokumentu obsahují duševní vlastnictví společnosti Esri a jejích licenčních partnerů a používají se za podmínek licence. Copyright © [Zákazník vloží datum/data podle autorských práv ze zdrojových materiálů.] Esri a její licenční partneři. Všechna práva vyhrazena.“

Udělení práv v tomto oddílu (i) zůstává v platnosti po dobu předplatného nebo po příslušnou dobu nebo bez časového omezení, není-li v objednávkových dokumentech stanovena nebo uvedena příslušná doba, a (ii) podléhá dalším právům a omezením uvedeným v této smlouvě včetně přílohy B.

1.2 Přístup pro konzultanty a smluvní partnery. Zákazník může oprávnit své konzultanty nebo smluvní partnery (i) k hostování produktů Esri pro zákazníka a (ii) k použití produktů Esri výhradně ve prospěch zákazníka. Zákazník bude plně odpovídat za dodržování této smlouvy jeho konzultanty a smluvními partnery a zajistí, aby každý konzultant nebo smluvní partner po dokončení práce zadané zákazníkem přestal dané produkty Esri používat. Je zakázáno, aby konzultanti nebo smluvní partneři měli přístup k produktům Esri či je využívali, pokud by se tak nedělo výhradně k prospěchu zákazníka.

1.3 Výhrada práv. Veškeré produkty Esri jsou autorská díla společnosti Esri a jejích licenčních partnerů. Všechna práva, která nejsou výslovně uvedena v této smlouvě, jsou vyhrazena.

1.4 Zkušební licence, evaluační licence a licence k beta verzím. Produkty získané v rámci zkušební nebo evaluační licence nebo předplatného, případně v rámci programu beta verze, jsou určeny pouze k účelům hodnocení a testování, a nikoli ke komerčnímu užívání. Takové užívání je na vlastní riziko zákazníka a produkty nemají nárok na systémovou podporu (maintenance). Pokud před vypršením zkušebního období nezmění zákazník svoji zkušební licenci na předplatné, může zákazník ztratit veškerý zákaznický obsah a přizpůsobení,

kteře odeslal nebo provedl během zkušebního období. Pokud si zákazník nepřeje zakoupit licenci nebo předplatně, musí takový zákaznický obsah vyexportovat před ukončením zkušebního období.

1.5 Vzdělávací programy. Zákazník souhlasí, že bude produkty Esri poskytnuté v rámci vzdělávacího programu užívat výhradně pro vzdělávací účely a pouze po dobu platnosti vzdělávacího programu. Zákazník produkty neužije k žádnému administrativnímu účelu, pokud nezískal licenci k administrativnímu užití. „**Administrativní užití**“ znamená administrativní činnosti, které nejsou přímo spojeny s výukou nebo vzděláváním, jako je mapování majetku, facility management, demografická analýza, trasování, bezpečnost výukových prostor a analýza dostupnosti. Zákazník nesmí produkty užívat k vytváření příjmů nebo zisků.

1.6 Grantové programy. Zákazník může produkty Esri poskytnuté v rámci grantového programu užívat pouze k nekomerčním účelům. S výjimkou kompenzace nákladů na užívání a provozování produktů Esri zákazník nesmí produkty Esri užívat k vytváření příjmů nebo zisků.

1.7 Jiné programy Esri pro omezené použití. Získá-li zákazník produkty Esri v rámci jakéhokoli programu pro omezené užití, který není uveden výše, užívání produktů Esri zákazníkem může podléhat podmínkám stanoveným na příslušné spouštěcí stránce nebo v registračním formuláři nebo dle popisu na webové stránce společnosti Esri, což bude dodatkem k podmínkám této smlouvy, které nejsou s tímto v rozporu.

2.0 SOFTWARE

2.1 Typy licencí. Společnost Esri poskytuje software na základě následujících druhů licencí; dokumentace a objednávkové dokumenty určují, který druh nebo které druhy licencí se objednaného softwaru týkají:

- a. **Licence pro současné užití více uživateli (Concurrent Use License):** Zákazník může instalovat a užívat software ve více počítačích propojených v síti, avšak počet souběžných uživatelů nesmí překročit počet udělených licencí. Licence pro současné použití více uživateli zahrnuje právo spouštět pasivní instance softwaru pro správu licence pro současné použití více uživateli v prostředí odděleného operačního systému pro účely dočasné podpory v případě selhání.
- b. **Licence pro nasazení (Deployment License):** Zákazník může zahrnout komponenty produktu ArcGIS Runtime do aplikací s přidanou hodnotou a distribuovat aplikace s přidanou hodnotou svým koncovým uživatelům.
- c. **Licence pro produkční server (Deployment Server License):** Zákazník může užívat software na základě licence pro server pro veškeré účely povolené smlouvou tak, jak je popsáno v dokumentaci.
- d. **Licence pro vývojový server (Development Server License):** Zákazník může užívat software na základě licence pro server pouze pro účely vytváření a testování aplikací s přidanou hodnotou, jak je popsáno v dokumentaci.
- e. **Užití pro vývoj (Development Use):** Zákazník může instalovat a užívat software pro účely vytváření a testování aplikací s přidanou hodnotou, jak je popsáno v dokumentaci.
- f. **Licence na dvě užití (Dual Use License):** Zákazník může instalovat software do stolního počítače a současně jej může užívat v zařízení PDA (Personal Digital Assistant) nebo v mobilním zařízení, pokud tento software ve kterémkoli momentu užívá pouze jediná osoba.
- g. **Licence pro pasivní záložní instalace (Failover License):** Zákazník může instalovat software na redundantní systémy pro účely převzetí služeb, redundantně instalovaný software však smí být v provozu pouze po dobu, kdy je primární server mimo provoz. Jakmile bude primární server (nebo jiný záložní server) uveden do provozu, tyto záložní instalace softwaru budou ponechány v nečinnosti, s výjimkou údržby systému a aktualizace databází.
- h. **Redistribuční licence (Redistribution License):** Zákazník smí reprodukovat a distribuovat tento software za předpokladu, že
 1. Zákazník reprodukuje a distribuuje software jako celek.
 2. Ke každé kopii softwaru je přiložena licenční smlouva, která chrání software stejně jako tato smlouva, a příjemce se zaváže k dodržování jejích podmínek.
 3. Zákazník bude reprodukovat všechna prohlášení o autorských právech a ochranné známky.
 4. Zákazník nebude ostatním účtovat poplatky za užívání softwaru.

- i. **Licence pro server (Server License):** Zákazník může instalovat a užívat software na určitém serverovém počítači. Licence pro server mohou být omezeny na určitý počet procesorových jader serveru nebo na distribuované nasazení na více serverech podle popisu v objednávkových dokumentech nebo v dokumentaci. Pokud popis softwaru zahrnuje použití pro účely převzetí služeb v případě selhání, každá jednotlivá licence pro server zahrnuje licenci pro pasivní instalaci.
- j. **Licence pro jednoho uživatele (Single Use License):** Zákazník může určitého oprávněného koncového uživatele oprávnit k instalaci a používání softwaru na jediném určitém počítači. Zákazník smí povolit tomuto jednomu koncovému uživateli, aby si nainstaloval druhou kopii do druhého počítače výhradně pro vlastní použití, pokud bude v jednom okamžiku používána vždy pouze jedna kopie softwaru. V rámci stejné licence nesmí software k žádným jiným účelům užívat žádný jiný koncový uživatel.
- k. **Licence pro testovací server (Staging Server License):** Zákazník smí používat software na základě licence pro server k vytváření a testování aplikací s přidanou hodnotou a mapových cache, k provádění akceptačního testování uživateli, testování výkonu a testování zátěže jiného softwaru jiného výrobce, publikace nových aktualizací obchodních dat a k provádění školicí činnosti, jak je popsáno v dokumentaci. Zákazník smí používat aplikace s přidanou hodnotou a mapovou cache s vývojovými a produkčními servery.

2.2 Povolené využití

- a. Zákazník smí
 - 1. Instalovat, zobrazovat a uchovávat software a data na elektronickém úložném zařízení.
 - 2. Pořizovat archivní kopie a běžné zálohy počítače.
 - 3. Instalovat a užívat novější verze softwaru souběžně s verzí, která má být nahrazena, po přiměřené přechodové období nepřekračující 6 měsíců, pokud nasazení některé z verzí nepřekročí počet, pro který zákazník vlastní licenci; poté zákazník nebude používat software ve větším souhrnném počtu, než pro který vlastní licenci. Toto právo na souběžné užití se nevztahuje na software poskytovaný na základě licence pro vývoj.
 - 4. Přesouvat software v konfiguraci, na kterou se vztahuje licence, do náhradního počítače.
 - 5. Distribuovat třetím stranám software a související autorizační kódy nutné k užívání licence pro nasazení.
 - 6. Používat serverový software pro komerční užívání ASP, pokud zákazník získal licenci pro komerční užívání ASP nebo pokud je organizací státní správy nebo samosprávy nebo neziskovou organizací, která provozuje webové stránky nebo nabízí internetovou službu na bázi zpětného získání nákladů, nikoli pro zisk.
- b. Zákazník si může software individuálně upravovat pomocí libovolného makra nebo skriptovacího jazyka, rozhraní API nebo knihoven zdrojových nebo objektových kódů, ale pouze v rozsahu, v jakém je individualizace popsána v dokumentaci.
- c. Zákazník smí používat veškerá písma poskytnutá se softwarem v rámci autorizovaného užívání softwaru. Zákazník smí rovněž používat písma Esri samostatně k tisku jakéhokoli výstupu vytvořeného za použití softwaru. Veškerá omezení užívání písem od třetích stran obsažených v softwaru jsou uvedena přímo v souboru písma.
- d. Esri zveřejňuje podmínky použití pro konkrétní softwarové produkty na adrese <http://www.esri.com/legal/scope-of-use>.

3.0 SLUŽBY ONLINE SERVICES (též služby online)

3.1 Definice. Následující definice doplňují definice uvedené v příloze A:

- a. „**Anonymní uživatelé**“ označuje všechny osoby, které mají veřejný přístup (tj. bez nutnosti zadání pověření pojmenovaného uživatele) k libovolné části obsahu zákazníka nebo aplikacím s přidanou hodnotou. Zákazník smí anonymním uživatelům umožnit přístup k zákaznickému obsahu nebo aplikacím s přidanou hodnotou jejich publikováním prostřednictvím nástrojů pro sdílení, což je součástí oprávněného užívání služeb online ze strany zákazníka.
- b. „**Přihlašovací údaje aplikace**“ (App Login) označují systémem generované přihlašovací údaje aplikace a heslo, které jsou poskytnuty při registraci aplikace s přidanou hodnotou ve službě ArcGIS Online a které umožňují aplikaci s přidanou hodnotou přístup ke službám online a jejich užívání, když jsou do ní integrovány.

- c. „**Kredit na služby**“ je směnná jednotka přidělovaná v rámci předplatného služeb online v počtu uvedeném v objednávkovém dokumentu.
- d. „**Nástroje pro sdílení**“ jsou funkce publikování zahrnuté ve službách online a webu ArcGIS, které zákazníkovi umožňují poskytnout jeho obsah a aplikace s přidanou hodnotou třetím stranám nebo anonymním uživatelům.

3.2 Předplatné služeb online. Esri zveřejňuje podmínky použití služeb online specifické pro předplatné na adrese <http://www.esri.com/legal/scope-of-use>.

3.3 Přístup k aplikacím s přidanou hodnotou

- a. Pojmenovaní uživatelé mají jedinečné, individuální přihlašovací údaje. Pojmenovaní uživatelé mají soukromý přístup k funkcím služeb Online Services, které nejsou veřejně přístupné pro Anonymní uživatele.
- b. Zákazník smí svoje předplatné služeb online využít k vytváření aplikací s přidanou hodnotou pro interní užití pojmenovanými uživateli v souladu s dokumentací.
- c. Zákazník může převádět aplikace s přidanou hodnotou na jakoukoli třetí stranu pro použití ve spojení s vlastním předplatným služeb online třetí strany.
- d. Do svého předplatného služeb online nesmí zákazník přidávat třetí strany jako pojmenované uživatele. Toto omezení se nevztahuje na třetí strany zahrnuté do definice pojmenovaných uživatelů.
- e. Třetím stranám nesmí zákazník poskytnout přístup ke službám ArcGIS Online dostupným prostřednictvím jeho předplatného služeb ArcGIS Online jinak než v rámci svých aplikací s přidanou hodnotou. Toto omezení se nevztahuje na třetí strany zahrnuté do definice pojmenovaných uživatelů.
- f. Zákazník může anonymním uživatelům umožnit přístup ke svým aplikacím s přidanou hodnotou provozovaným v rámci jeho vlastního předplatného podle následujících podmínek:
 - 1. Zákazník si za tento přístup v rámci typů předplatného umožňujících použití pro komerční účely může účtovat poplatky.
 - 2. Zákazník smí vložit pověření aplikace (App Login) do aplikací s přidanou hodnotou pro umožnění veřejného užívání anonymními uživateli, ale nesmí vložit pověření pojmenovaného uživatele.
 - 3. Zákazník je odpovědný za všechny kredity na služby využívané anonymními uživateli u aplikací s přidanou hodnotou zákazníka.
 - 4. Odpovědnost za poskytování technické podpory k jeho aplikacím s přidanou hodnotou nese výhradně zákazník.
 - 5. Zákazník nemůže anonymním uživatelům umožnit přístup k aplikacím s přidanou hodnotou, které jsou určeny pouze k jeho internímu použití; aplikace s přidanou hodnotou používané interně vyžadují, aby každý uživatel používal přihlašovací údaje pojmenovaného uživatele.

3.4 Povinnosti zákazníka

- a. Zákazník nese výhradní odpovědnost za vývoj a provoz svého obsahu a aplikací s přidanou hodnotou a za dodržení této smlouvy ze strany svých pojmenovaných uživatelů. Prostřednictvím předplatného zákazníka smí získávat přístup ke službám online pouze zákazník a jeho pojmenovaní uživatelé či anonymní uživatelé (je-li to možné). Přihlašovací údaje pojmenovaných uživatelů jsou určeny pouze pro dotyčné pojmenované uživatele a nesmí být sdíleny s jinými jednotlivci. Zákazník může změnit přiřazení licence pojmenovanému uživateli, pokud předchodí pojmenovaný uživatel již přístup ke službám online nevyžaduje.
- b. Zákazník musí do aplikace zahrnout prohlášení udávající, že tato aplikace používá služby online poskytované společností Esri, pokud se takové prohlášení nezobrazí automaticky při používání služeb online. Pokyny jsou uvedeny v dokumentaci.

3.5 Úpravy služeb Online Services. Společnost Esri může kdykoli změnit služby online a přidružená rozhraní API na základě oznámení zásadních změn s 30denní ohlašovací lhůtou a 90denní ohlašovací lhůtou pro zařazení mezi zastaralé. V případě, že jakékoli pozměnění, ukončení poskytování služeb online nebo jejich zařazení mezi zastaralé bude mít významný nepříznivý dopad na operace zákazníka, může se společnost Esri dle svého uvážení pokusit o opravu, nápravu nebo poskytnutí alternativního řešení pro služby online. Pokud uskutečnitelné řešení není komerčně přiměřené, zákazník je oprávněn ke zrušení svého předplatného služeb online a společnost Esri vydá poměrnou náhradu.

3.6 Změny poplatků za předplatné. Společnost Esri smí změnit poplatky za předplatné s dobou platnosti delší než 1 měsíc po upozornění zákazníkovi poskytnutém s předstihem alespoň 60 dnů před vypršením platnosti aktuálního období předplatného. Společnost Esri může změnit měsíční poplatky za předplatné po upozornění poskytnutém s předstihem třiceti 30 dnů. Mimo Spojené státy americké smí poskytovat oznámení o změnách sazeb distributor.

3.7 Zákaznický obsah

- a. *Vlastnictví.* Zákazník si ponechává veškerá práva, vlastnické nároky a zájmy související s jeho obsahem. Zákazník tímto společnosti Esri a jejím prodejcům nebo poskytovatelům licence uděluje nevýhradní, nepřevoditelné celosvětové právo hostovat, provozovat a reprodukovat jeho obsah, a to výhradně za účelem toho, aby mu umožnila užívat služby online. Bez souhlasu zákazníka společnost Esri nesmí získávat přístup k jeho obsahu ani jej užívat nebo zveřejňovat, s výjimkou případů, kdy je to přiměřeně nezbytné k podpoře jeho užívání služeb online, reagování na jeho žádosti o zákaznickou podporu nebo řešení potíží s jeho účtem či k jinému účelu, který zákazník písemně povolí. Získá-li zákazník ke službám online přístup prostřednictvím aplikace poskytované třetí stranou, společnost Esri smí odhalit jeho zákaznický obsah této třetí straně v míře nezbytné k tomu, aby byla možná spolupráce mezi aplikací, službami online a zákaznickým obsahem. Společnost Esri smí porušit důvěrnost zákaznického obsahu, pokud jí to nařizuje zákon, předpis, soudní příkaz nebo příkaz jiného státního orgánu, a v takovém případě se bude společnost Esri v přiměřené míře snažit omezit rozsah takového odhalení. Plnou odpovědnost za zajištění vhodnosti jeho obsahu k použití se službami online a za pořizování pravidelných záloh v režimu offline pomocí funkcí exportu a stahování ve službách online nese výhradně zákazník.
- b. *Sdílení zákaznického obsahu.* Pokud se zákazník rozhodne prostřednictvím nástrojů pro sdílení sdílet obsah, bere na vědomí, že třetí stranám umožnil užívání, ukládání, ukládání do mezipaměti, kopírování, reprodukci, distribuci a další distribuci, přenos a další přenos svého obsahu prostřednictvím služeb online. Společnost Esri nenese odpovědnost za žádné ztráty, odstranění, úpravy či odhalení zákaznického obsahu vyplývající z užívání nebo zneužití těchto nástrojů pro sdílení nebo služeb online, zákaznického obsahu, webových stránek ArcGIS, dokumentace nebo souvisejících materiálů. Zákazník smí užívat nástroje pro sdílení pouze na vlastní riziko.
- c. *Stažení zákaznického obsahu po ukončení platnosti smlouvy.* Po ukončení platnosti této smlouvy, zkušebního období či předplatného dá společnost Esri zákazníkovi jeho zákaznický obsah k dispozici na dobu třiceti 30 dnů, kdy si jej může stáhnout, pokud nepožádá o kratší období dostupnosti nebo pokud takový postup společnosti Esri nezakazuje zákon. Poté právo zákazníka na přístup nebo užívání jeho zákaznického obsahu ve spojení se službami online přestane platit a společnost Esri již nebude mít žádnou povinnost ukládat jeho obsah nebo mu jej vrátit.

3.8 Omezení užívání služeb online; kredity na služby. Každé předplatné služeb online zahrnuje kredity na služby popsané v příslušném objednávkovém dokumentu. Každý kredit na služby opravňuje zákazníka k užívání služeb online ve stanoveném objemu, který se liší v závislosti na konkrétních službách online, jež zákazník užívá. V průběhu užívání služeb online jsou kredity na služby automaticky odečítány z účtu zákazníka až do maximálního objemu dostupných kreditů na služby. Zákazník může v případě potřeby zakoupit dodatečné kredity na služby. Společnost Esri upozorní správce účtu předplatného zákazníka, když spotřeba kreditu na služby zákazníka dosáhne přibližně 75 % celkového počtu kreditů na služby, který mu byl přidělen v rámci předplatného. Společnost Esri si vyhrazuje právo na pozastavení přístupu zákazníka ke službám online, které spotřebovávají kredity na služby, pokud zákazník všechny své kredity na služby spotřeboval. Společnost Esri neprodleně obnoví přístup zákazníka ke svým službám online, jakmile zákazník zakoupí dodatečné kredity na služby.

4.0 DATA

4.1 Definice. Následující definice doplňují definice uvedené v [příloze A](#):

- a. „**Data seznamu podniků**“ označují libovolnou datovou sadu obsahující seznam podniků a mohou obsahovat jiné přiřazené atributy podniků.
- b. „**Esri Content Package**“ znamená digitální soubor zahrnující obsah ArcGIS Online Basemap (např. rastrové mapové dlaždice, snímky, vektorová data) extrahovaný ze služeb ArcGIS Online Basemap Services.
- c. „**Data silniční sítě**“ jsou data zahrnující nebo popisující informace o silnicích, ulicích a souvisejících funkcích.

4.2 Povolené využití

- a. Nemá-li jiné písemné oprávnění, smí zákazník data využívat pouze s produkty, pro které společnost Esri tato data poskytla.
- b. Zákazník může zahrnout reprezentace dat v tištěné podobě nebo ve statických elektronických formátech (např. PDF, GIF, JPEG) do prezentačních balíčků, marketingových studií nebo jiných zpráv či dokumentů obsahujících obrázky map nebo souhrny dat odvozené z užívání produktů společnosti Esri třetím stranám, a to v souladu s omezeními uvedenými v této smlouvě, za předpokladu, že zákazník k reprezentacím dat přiloží prohlášení o vlastnictví dat, které jako zdroj částí dat použitých pro reprezentace dat uznává společnost Esri nebo její příslušné poskytovatele licencí.
- c. Zákazník může data podkladových map ArcGIS Online stáhnout do svého systému prostřednictvím balíčků s obsahem Esri Content Package a následně je doručit (přenést) do libovolného zařízení pro účely použití s licencovanými aplikacemi vytvořenými pomocí ArcGIS Runtime a ArcGIS Desktop. Zákazník nesmí tato data jiným způsobem ukládat do mezipaměti ani stahovat.
- d. Esri v rámci této smlouvy nezískává žádná práva na zákaznický obsah.

4.3 Omezení užívání

- a. Zákazník nesmí způsobit přivlastnění dat zákazníkovi ani oprávnit své zákazníky k přivlastnění dat, používat data v rámci neoprávněné služby nebo produktu ani poskytovat data prostřednictvím třetí osoby nebo jejím jménem.
- b. Zákazník nesmí používat data ani třetím stranám umožnit používání dat za účelem kompilace, vylepšování, ověřování, doplňování, rozšiřování ani odstraňování z celku informací, které jsou prodávány, pronajímány, publikovány, dodávány nebo jakýmkoli jiným způsobem poskytovány třetí straně.
- c. *Data seznamu podniků.* Bez písemného svolení zákazník nesmí používat data seznamu podniků pro žádný účel přímého marketingu, publikování za účelem následného prodeje ani distribuce žádné třetí straně v rámci seznamů adres, adresářů, obchodních adresářů nebo jiných souborů informací.
- d. *Data silniční sítě.* Zákazník může používat data silniční sítě pro účely mapování, geokódování, navigace a analýzy dopravní sítě. Nemá-li k tomu zákazník písemné svolení, nesmí data silniční sítě používat pro
 1. poskytování navigace v reálném čase, k čemuž patří i upozorňování uživatele na blížící se kroky (například na blížící se zatáčku), nebo k výpočtu alternativní trasy v případě, že uživatel neodbočí na stanoveném místě,
 2. synchronizovanou navigaci více vozidel, nebo
 3. synchronizovanou optimalizaci trasy.
- e. *Data produktu Business Analyst.* Zákazník smí ukládat do mezipaměti data poskytovaná mobilní aplikací ArcGIS Business Analyst na mobilním zařízení pro použití ve spojení se serverem Business Analyst Server. Zákazník nesmí tato data jiným způsobem ukládat do mezipaměti ani stahovat.
- f. *Licence k částem datových sad:* Objedná-li si zákazník část datové sady (například zemi, region, stát nebo lokální část globální databáze), smí užívat pouze příslušnou část sady, ke které má licenci, a žádnou jinou část kompletní datové sady.
- g. *Data produktu Esri MapStudio.* Zákazník smí vytvářet, veřejně zobrazovat a distribuovat mapy v tištěné podobě a statickém elektronickém formátu pouze pro účely zpravodajství.
- h. *Data mezinárodních hranic od společnosti Michael Bauer Research („data MBR“):* právo zákazníka používat data stažená do prostor zákazníka (např. data MBR stažená v aplikacích ArcGIS Enterprise nebo ArcGIS Desktop) vyprší dva roky po stažení.

4.4 Doplnkové podmínky pro data. Někteří poskytovatelé licencí pro data po Esri požadují předávání doplnkových autorských požadavků a podmínek použití zákazníkovi. Tyto podmínky doplňují a upravují podmínky této smlouvy a jsou dostupné na adrese www.esri.com/legal/third-party-data.

5.0 SYSTÉMOVÁ PODPORA (nebo též ÚDRŽBA či MAINTENANCE)

Zákazníci v USA: Společnost Esri bude poskytovat systémovou podporu pro software a služby online v souladu s programem systémové podpory a podpory Esri a touto smlouvou, pokud zákazník působí ve Spojených státech.

Zákazníci mimo USA: Zákazníci mohou získat služby systémové podpory od svého místního distributora Esri na základě podmínek tohoto distributora.

PŘÍLOHA A SLOVNÍK TERMÍNŮ

Následující slovník termínů platí pro všechny produkty a služby Esri, jež Esri může poskytovat svým zákazníkům. Určité produkty a služby Esri nemusejí být pokryty touto smlouvou. Ignorujte prosím případné podmínky, které neplatí pro produkty či služby Esri poskytované v rámci této smlouvy.

„**Autorizační kód**“ je jakýkoli klíč, autorizační číslo, aktivační kód, přihlašovací údaje, token, uživatelské jméno a heslo k účtu nebo jiný mechanismus nutný k užívání produktů Esri.

„**Beta verze**“ je kterákoli alfa verze, beta verze nebo jiná předprodejní verze produktu.

„**produkt Esri**“ označuje libovolný produkt nebo dokumentaci. Pokud Esri poskytuje školení nebo profesionální služby přímo zákazníkovi, zahrnuje termín produkt Esri rovněž dodávky poskytované za pevnou cenu a školicí materiály. Produkt Esri nezahrnuje služby a obsah třetí strany.

Termín „**API**“ označuje aplikační programovací rozhraní (Application Programming Interface).

Termín „**aplikace s přidanou hodnotou**“ označuje aplikaci vyvinutou zákazníkem pro použití ve spojení s autorizovaným užíváním jakéhokoli softwaru, dat nebo služeb online.

Termín „**cloudové služby spravované Esri**“ neboli „**EMCS**“ znamená cloudovou infrastrukturu konkrétního zákazníka, software, data a síťovou platformu hostovanou, spravovanou a zpřístupňovanou zákazníkovi nebo koncovým uživatelům zákazníka společností Esri prostřednictvím internetu.

Termín „**Cloudové služby**“ označuje služby online a EMCS (Esri Managed Cloud Services).

Termín „**časově neomezená licence**“ označuje licenci k užívání verze produktu Esri, pro kterou byly uhrazeny příslušné licenční poplatky, po dobu neurčitou, pokud ji neukončí společnost Esri nebo zákazník na základě této smlouvy.

Termín „**data**“ označuje jakékoli komerčně dostupné digitální datové sady, včetně například geografických vektorových dat, rastrových dat, zpráv nebo přidružených tabulkových atributů, které Esri dodává v balíčcích s ostatními produkty Esri nebo které poskytuje samostatně.

Termín „**dodávky**“ označuje vše, co Esri dodává zákazníkovi jako výsledek výkonu profesionálních služeb vyjma produktů, školení a služeb poskytovaných v rámci programu EEAP (Esri Enterprise Advantage Program).

Termín „**dokumentace**“ znamená veškeré referenční materiály pro uživatele poskytované společností Esri společně s dodávkou nebo produktem Esri.

Termín „**GIS**“ označuje geografický informační systém.

Termín „**komerční používání ASP**“ označuje použití komerčním poskytovatelem aplikačních služeb, a to pro vytváření zisku poskytováním přístupu k softwaru nebo službám online prostřednictvím aplikace s přidanou hodnotou. Například účtováním poplatku za předplatné, službu nebo jakoukoli jinou formu transakce, případně vytvářením významného zisku z inzerce.

Termín „**licence nebo předplatné pojmenovaného uživatele**“ označuje licenci nebo předplatné k užití jediným pojmenovaným uživatelem.

Termín „**objednávka služby**“ znamená objednávkový dokument týkající se služeb.

Termín „**objednávkové dokumenty**“ znamená prodejní nabídku, nabídku obnovení systémové podpory, nákupní objednávku, návrh, objednávku služeb nebo jiný dokument identifikující produkt Esri, aktualizace nebo služby objednané zákazníkem.

Termín „**obsah třetí strany**“ znamená jakýkoli obsah, který může zákazník získat z webové stránky třetí strany nebo který mohou osoby jiné, než jsou zaměstnanci, dodavatelé či smluvní partneři společnosti Esri, nahrát na webové stránky společnosti Esri.

Termín „**Obsah**“ znamená data, obrázky, fotografie, animace, videa, zvuky, texty, mapy, databáze, datové modely, tabulky, uživatelská rozhraní, grafické prvky, ikony, software a další prostředky.

Termín „**osobní použití**“ znamená osobní, nekomerční použití jednotlivým zákazníkem. Osobní použití vylučuje použití ve prospěch jakékoli třetí strany včetně komerčních, vzdělávacích, státních nebo neziskových subjektů.

Termín „**ovládání**“ znamená více než 50 procent akcií s hlasovacím právem nebo jiného podílu s hlasovacím právem ovládaného subjektu.

Termín „**pojmenovaný uživatel**“ označuje zaměstnance, zástupce, konzultanty nebo dodavatele zákazníka, jimž zákazník přiřadil unikátní zabezpečené přihlašovací údaje jmenovaného uživatele (identita) umožňující přístup k produktu, který takovouto identitu vyžaduje pro zpřístupnění funkcí v produktu spravovaných na základě identity, a to výhradně ve prospěch zákazníka. Pro vzdělávací účely mohou Pojmenovaní uživatelé zahrnout registrované studenty.

Termín „**pověření pojmenovaného uživatele**“ označuje přihlašovací jméno konkrétní osoby s příslušným heslem, jež této osobě umožňuje přístup k produktům a užívání těchto produktů.

Termín „**produkt**“ znamená software, data, a služby online.

Termín „**Professional Services**“ označuje jakékoli vývojové nebo poradenské služby poskytované společností Esri zákazníkovi.

Termín „**přidružený subjekt**“ označuje jakýkoli subjekt, který přímo nebo nepřímo (i) ovládá, (ii) je ovládán nebo (iii) má společné ovládání se smluvní stranou; přičemž termín „ovládání“ znamená držení více než 50 procent akcií s hlasovacím právem nebo jiného podílu s hlasovacím právem ovládaného subjektu.

Termín „**služba**“ znamená systémovou podporu. Pokud Esri poskytuje služby EMCS, školení nebo profesionální služby přímo zákazníkovi, zahrnuje termín služby rovněž EMCS, školení a profesionální služby.

Termín „**služby online**“ (nebo též „Online Services“) označuje jakýkoli komerčně dostupný internetový geoprostorový systém poskytovaný společností Esri, včetně aplikací a souvisejících rozhraní API pro ukládání, správu, publikování a užívání map, dat a dalších informací. Služby online nezahrnují data a obsah.

Termín „**software**“ označuje jakýkoli vlastní komerční software vyjma dat, k němuž lze získat přístup nebo jej stáhnout prostřednictvím webových stránek autorizovaných společností Esri nebo který společnost Esri dodává na libovolných médiích a v kterémkoli formátu, včetně záloh, aktualizací, aktualizací Service Pack, oprav, oprav Hot Fix nebo povolených sloučených kopií.

Termín „**specifikace**“ znamená (i) dokumentaci k softwaru a službám online, (ii) rozsah prací stanovený v jakékoli objednávce služeb nebo (iii) popis kurzu zveřejněný společností Esri v případě školení.

Termín „**systémová podpora**“ (nebo též „maintenance“ či „údržba“) označuje předplacený program poskytovaný společností Esri, který opravňuje zákazníka k získávání aktualizací produktů a ostatních výhod, například přístupu k technické podpoře a k webovým výukovým prostředkům s volitelnou intenzitou.

Termín „**škodlivý kód**“ označuje softwarové viry, červy, logické bomby, trojské koně nebo jiný počítačový kód, soubory nebo programy určené k přerušení, zničení či omezení funkcí počítačového softwaru, hardwaru nebo telekomunikačních zařízení.

Termín „**školení**“ označuje standardní školení pro produkt, které společnost Esri poskytuje na základě této smlouvy.

Termín „**školicí materiály**“ označuje digitální nebo tištěný obsah potřebný k absolvování školení, který může zahrnovat například pracovní sešity, data, koncepty, cvičení a zkoušky.

Termín „**termínovaná licence**“ označuje licenci k užívání produktu Esri pro omezené časové období („**doba užívání**“).

Termín „**vzorek**“ označuje vzorový kód, vzorové aplikace, doplňky či vzorová rozšíření produktů.

Termín „**web ArcGIS**“ označuje portál www.arcgis.com a veškeré související či následnické webové stránky.

Termín „**zákaznický obsah**“ znamená jakýkoli obsah, který zákazník poskytuje, používá nebo vyvíjí ve spojitosti s tím, jak zákazník využívá produkty Esri nebo služby, včetně aplikací s přidanou hodnotou. Zákaznickým obsahem se nerozumí zpětná vazba, návrhy nebo požadavky na vylepšení, které zákazník poskytne společnosti Esri.

PŘÍLOHA B VŠEOBECNÉ PODMÍNKY A UJEDNÁNÍ

Následující všeobecné podmínky a ujednání platí pro všechny produkty a služby Esri, jež Esri může nabízet svým zákazníkům. Určité produkty a služby Esri nemusejí být k dispozici v rámci této smlouvy. Ignorujte prosím případné podmínky, které neplatí pro produkty či služby Esri poskytované v rámci této smlouvy.

ČLÁNEK 1 – VŠEOBECNÁ OMEZENÍ POUŽITÍ

Není-li to výslovně povoleno v této smlouvě, zákazník nebude provádět tyto činnosti

- a. prodej produktů Esri, jejich pronájem, poskytování sublicencí, půjčování, sdílení nebo jejich převod,
- b. použití softwaru pro komerční užívání ASP nebo pro účely servisní kanceláře,
- c. distribuce nebo poskytování přímého přístupu k produktům Esri třetím stranám, a to jak v celku, tak po částech, včetně například rozšíření, komponent nebo knihoven DLL,
- d. distribuovat autorizační kódy třetím stranám,
- e. zpětná analýza, dekompilece nebo převod libovolného zkompileovaného produktu nebo dodávky do zdrojového kódu,
- f. jakékoli pokusy o vyhnutí se technologickým opatřením, která řídí přístup k produktům Esri nebo jejich užívání,
- g. ukládání, ukládání do mezipaměti, užívání, odesílání, distribuce nebo sublicencování obsahu či jiné užívání produktů Esri porušující práva Esri nebo třetích stran, včetně práv duševního vlastnictví, vlastnických práv, zákonů proti diskriminaci či jiných platných zákonů nebo předpisů,
- h. odstranění či zakrytí upozornění na patentová práva, autorská práva, ochranné známky, vlastnická práva nebo popisky společnosti Esri nebo jejích licenčních partnerů obsažená v kterémkoli produktu Esri, v jeho výstupu, souboru metadat nebo webové či tištěné stránce s informacemi o vlastnictví dat či dokumentace poskytnutých v souladu s tímto dokumentem nebo k nim připojená,
- i. oddělování nebo nezávislé užívání samostatných nebo dílčích součástí produktů Esri,
- j. začlenění kterékoli části produktů Esri do produktu nebo služby pro užití třetí stranou představující konkurenci těchto produktů Esri,
- k. publikování nebo jakékoli jiné sdělování výsledků výkonnostních testů beta verze produktu bez předchozího písemného souhlasu společnosti Esri a jejích poskytovatelů licence, nebo
- l. užívání, začleňování, úpravy, distribuce, zpřístupnění nebo kombinování jakéhokoli produktu Esri způsobem, jehož následkem by kterákoli část produktu Esri podléhala podmínkám otevřené licence, které vyžadují, aby počítačový kód
 1. byl dostupný ve formě zdrojového kódu třetím stranám,
 2. byl v rámci licence poskytnut třetím stranám pro účely vytváření odvozených děl nebo
 3. umožňoval bezplatnou další distribuci třetím stranám.

Tato omezení se nepoužijí v míře, v níž jsou v konfliktu s platnými zákony či předpisy.

ČLÁNEK 2 – PLATNOST A UKONČENÍ

Platnost této smlouvy nebo kterékoli licence nebo předplatného na produkt Esri může zákazník kdykoli ukončit písemnou výpovědí zasloupanou společností Esri. Ukončení bez udání důvodu neopravňuje zákazníka k náhradě uhrazených poplatků. Právo ukončit závazky v souvislosti s dosud neposkytnutými službami bez uvedení důvodu je stanoveno v příslušném oddílu hlavní části této smlouvy. Každá ze stran může ukončit platnost této smlouvy nebo libovolné licence či předplatného z důvodu podstatného porušení, pokud do 30 dnů od doručení písemného oznámení porušující straně nedojde k nápravě tohoto porušení. Pokud je tato smlouva ukončena z důvodu jejího porušení, Esri zastaví poskytování služeb. Veškeré licence v produktech Esri, jejichž platnost přetrvává ukončení této smlouvy, budou nadále poskytovány v souladu s podmínkami této smlouvy.

Pokud Esri ukončí tuto smlouvu po porušení ze strany zákazníka, může Esri na základě svého uvážení ukončit rovněž platnost licencí nebo předplatných pro produkty Esri. Pokud zákazník ukončí tuto smlouvu důvodně nebo bez udání důvodu, může zákazník na základě svého uvážení rovněž ukončit platnost licencí nebo předplatných zákazníka pro produkty Esri.

V momentu ukončení licence nebo předplatného zákazník

- a. ukončí přístup k ukončeným produktům Esri a jejich užívání,
- b. vymaže veškerou datovou mezipaměť na straně klienta odvozenou z cloudových služeb a
- c. ukončí užívání a odinstaluje, odebere a zničí všechny kopie příslušných produktů Esri, které vlastní či nad nimi má kontrolu, včetně všech upravených či sloučených částí těchto produktů v jakékoli podobě, a doručí společnosti Esri nebo jejímu autorizovanému distributorovi důkaz o tom, že tak učinil.

Esri může zastavit poskytování služeb od momentu doručení písemného oznámení zákazníkovi v případě úpadku nebo insolvenčního řízení iniciovaného zákazníkem nebo vůči zákazníkovi, dokud konkurzní správce neuhradí veškeré prodlené závazky a neposkytne přiměřenou záruku budoucího výkonu závazků vyplývajících z této smlouvy. Tato smlouva se ukončuje na základě insolvence, likvidace nebo rozpuštění libovolné ze stran.

ČLÁNEK 3 – OMEZENÁ ZÁRUKA A ZŘEKnutí SE ODPOVĚDNOSTI

3.1 Omezená záruka. S výjimkou případů, kterých se týkají níže uvedená omezení, poskytuje společnost Esri zákazníkovi záruku, že (i) produkt Esri bude v zásadě odpovídat příslušným specifikacím a (ii) služby budou v zásadě odpovídat odvětvovým profesionálním a technickým standardům. Záruční doba na produkty Esri a služby nabízené na základě časově neomezené licence činí 90 dnů od data dodání nebo data akceptace, pokud tato smlouva stanovuje akceptační období. Záruční doba na produkty Esri a služby nabízené na základě předplatného nebo termínované licence běží buď po celou dobu předplatného nebo platnosti termínované licence, nebo po dobu 90 dnů od data dodání nebo data akceptace, podle toho, které z těchto období je kratší.

3.2 Specifické omezení záruky. Obsah třetí strany, data, vzorky, opravy hot fix, opravy, aktualizace, služby online poskytované bezplatně, zkušební a evaluační verze produktů a produkty beta verze softwaru jsou dodávány, „jak stojí a leží“, bez jakékoli záruky.

3.3 Omezení obecné odpovědnosti. S výjimkou výslovných záruk uvedených v této smlouvě společnost Esri odmítá veškeré další záruky a podmínky jakéhokoli druhu, výslovné i předpokládané, včetně například předpokládaných záruk nebo podmínek prodejnosti, vhodnosti k určitému účelu, začlenění do systému a dodržování práv duševního vlastnictví. Společnost Esri neodpovídá za žádné nesrovnalosti zapříčiněné úpravou jakéhokoli produktu společnosti Esri zákazníkem, pokud tato úprava není specifikována v dokumentaci. Společnost Esri nezaručuje, že produkty Esri nebo provoz těchto produktů realizovaný zákazníkem budou nepřerušované, bezchybné, odolné proti selhání nebo zabezpečené proti poruchám ani že veškeré nesrovnalosti mohou být nebo budou opraveny. Produkty Esri nejsou navrženy, vyrobeny ani určeny k použití v prostředích či aplikacích, kde by mohly způsobit úmrtí, újmu na zdraví či fyzickém majetku, případně poškodit životní prostředí. Zákazník se nesmí řídit žádnými návrhy tras, které se zdají být riskantní, nebezpečné nebo nelegální. Veškeré takovéto užívání provádí zákazník na své riziko a náklady.

3.4 Zřeknutí se odpovědnosti

- a. *Omezení odpovědnosti za internet.* Žádná ze stran nenese odpovědnost za škody podle žádné právní teorie v souvislosti s výkonem nebo přerušením provozu Internetu nebo v souvislosti s regulací internetu, jež může omezit nebo znemožnit provoz cloudových služeb.
- b. *Webové stránky třetí strany; obsah třetí strany.* Esri nenese odpovědnost za žádný web ani obsah třetí strany, který se zobrazuje v produktech Esri nebo webech Esri včetně portálů www.esri.com a www.arcgis.com. Poskytnutí odkazů na weby a prostředky třetích stran nevyjadřuje žádné doporučení, přidružení nebo sponzorský vztah.

3.5 Výhradní prostředek nápravy. Výhradní prostředek nápravy zákazníkovi a veškerá odpovědnost společnosti Esri v případě porušení omezených záruk uvedených v tomto oddílu bude spočívat v náhradě vadného média a buď (i) v opravě, nápravě nebo poskytnutí alternativního řešení pro příslušný produkt nebo služby, nebo (ii) ve vrácení zákazníkem uhrazených poplatků za produkty nebo služby Esri, které nespĺňují podmínky omezené záruky poskytované společností Esri, a to za předpokladu, že zákazník odinstaluje, odebere a zničí všechny kopie příslušných produktů Esri, přestane přistupovat ke službám a užívat příslušné cloudové služby a předloží společnosti Esri nebo jejímu autorizovanému distributorovi důkaz o tom, že tak učinil.

ČLÁNEK 4 – OMEZENÍ ODPOVĚDNOSTI ZA ŠKODU

4.1 Omezení odpovědnosti za škodu. Zákazník, Esri ani žádný distributor a licenční partner Esri nebudou odpovědní za žádné nepřímé, zvláštní, náhodné nebo následné škody, ušlý zisk, ušlý prodej nebo ztrátu dobrého jména, náklady na zajištění náhradního zboží nebo služeb nebo škody překračující příslušné licenční poplatky nebo poplatky předplatného uhrazené nebo dlužené společností Esri za produkty Esri, které jsou příčinou žaloby.

4.2 Omezení a vyloučení odpovědnosti uvedené v předchozím odstavci se nevztahuje na porušení, zneužití nebo zcizení práv k duševnímu vlastnictví společností Esri nebo držitelů jejich licencí, povinností odškodnění stanovených kteroukoli ze stran, hrubého opomenutí, úmyslného pochybení, porušení ujednání této smlouvy o dodržování exportních předpisů nebo jakéhokoli příslušného zákona nebo předpisu ze strany zákazníka.

4.3 Uplatnitelnost omezení záruky a odpovědnosti za škody. Společnost Esri nebo její autorizovaný distributor stanovili poplatky a uzavřeli tuto smlouvu na základě omezení odpovědnosti a záruk uvedených v této smlouvě a tyto poplatky odrážejí rozdělení rizik představující základ obchodní dohody mezi oběma smluvními stranami. **Tato omezení budou platit bez ohledu na to, zda si je smluvní strana vědoma možnosti jakékoli škody a bez ohledu na jakékoli selhání základního účelu jakéhokoli výhradního a omezeného prostředku nápravy.**

4.4 Výše uvedená omezení záruky, omezení a vyloučení nemusí být v některých jurisdikcích platná a platí pouze v rozsahu povoleném příslušnými zákony či předpisy v jurisdikci zákazníka. Zákazník může mít další zákonná práva, která nelze odebrat nebo se jich zříknout. Společnost Esri nemá v úmyslu omezovat záruku zákazníka či prostředky nápravy v míře, kterou zákon nepovoluje.

ČLÁNEK 5 – ODŠKODNĚNÍ

5.1 Definice. Následující definice doplňují definice uvedené v příloze A:

- a. „**Nárok**“ znamená jakýkoli nárok, žalobu nebo požadavek kterékoli třetí strany.
- b. „**Odškodněné subjekty**“ představují zákazníka a jeho ředitele, vedení a zaměstnance.
- c. „**Nároky z porušení smlouvy**“ jsou jakékoli nároky obviňující zákazníka, že svým užíváním či přístupem k produktům nebo službám společnosti Esri porušuje patent, autorská práva, práva k ochranné známce nebo obchodní tajemství.
- d. „**Ztráty**“ označují ztráty hrazené z vlastní kapsy, náhradu škody, částku vyrovnání, náklady nebo výdaje, včetně přiznaných poplatků za advokáta.

5.2 Odškodnění za porušení práv

- a. Společnost Esri bude hájit a odškodnit všechny subjekty s nárokem na odškodnění v případě jakéhokoli nároku z porušení a odškodnit všechny ztráty vyplývající z nároku z porušení, jak je uvedeno v následujících odstavcích.
- b. Jestliže společnost Esri určí, že nárok z porušení je platný, může na své náklady buďto (i) získat práva pro zákazníka, tak aby mohl nadále využívat produkty Esri nebo služby, nebo (ii) změnit produkty Esri nebo služby při zachování výrazně podobných funkcí. Není-li žádná z alternativ komerčně přiměřená, společnost Esri může ukončit právo zákazníka na užívání produktů Esri nebo služeb a vrátí všechny (a) licenční poplatky uhrazené zákazníkem za produkty Esri nebo služby porušující práva získané na základě časově neomezené licence, vypočtené na základě pětiletého lineárního odpisu počínaje datem dodávky; nebo (b) nevyužitou část poplatků uhrazených za termínované licence, předplatné a systémovou podporu.
- c. Společnost Esri nemá žádnou povinnost obhajovat nárok z porušení ani odškodnit zákazníka, pokud nárok z porušení práv vyplývá z (i) kombinace nebo integrace produktů Esri nebo služeb s produktem, procesem, systémem nebo prvkem, který není dodán ani stanoven společností Esri v jejich specifikacích; (ii) změny produktů Esri nebo služeb provedené jakýmkoli jiným subjektem než společností Esri nebo jejími subdodavateli; (iii) dodržení specifikací zákazníka nebo (iv) užití produktů Esri nebo služeb poté, co společnost poskytne upravenou verzi, aby se vyhnula porušení práv, nebo ukončí právo zákazníka na užívání produktů Esri nebo služeb.

5.3 Celkové odškodnění. Společnost Esri bude hájit všechny subjekty s nárokem na odškodnění a nebude je činit odpovědnými, odškodní jakoukoli ztrátu vyplývající z libovolného nároku ze zranění, smrti nebo škody na movitém nebo nemovitém majetku vzneseného proti libovolné ze stran s nárokem na odškodnění v případě, že tento nárok vyplývá z jakékoli nedbalosti nebo opomenutí či úmyslného pochybení ze strany společnosti Esri nebo jejich ředitelů, vedení, zaměstnanců nebo zástupců provádějících služby na pracovišti zákazníka.

5.4 Podmínky pro odškodnění. Podmínky pro odškodnění stanovují, že subjekt s nárokem na odškodnění (i) neprodleně písemnou formou informuje společnost Esri o tomto nároku, (ii) poskytne všechny dostupné dokumenty popisující daný nárok, (iii) poskytne společnosti Esri výhradní kontrolu nad obhajobou jakékoli žaloby a jednání souvisejících s obhajobou nebo urovnáním jakýchkoli nároků z porušení práv a (iv) přiměřeně spolupracuje při obhajobě nároku z porušení práv na žádost a na náklady společnosti Esri.

5.5 Tento oddíl stanovuje kompletní povinnosti společnosti Esri, jejího autorizovaného distributora a jejich držitelů licencí v souvislosti s libovolným nárokem, za který musí Esri zákazníka odškodnit.

ČLÁNEK 6 – POJIŠTĚNÍ

Pokud společnost Esri poskytuje služby, bude uplatňovat minimálně níže uvedené krytí:

- a. Komplexní obecnou odpovědnost nebo komerční obecnou odpovědnost s minimálním krytím (\$1 000 000,00) jednoho kombinovaného limitu pro případ tělesného zranění, včetně smrti, a odpovědnost za poškození majetku zahrnující následující:
 1. Prostory a provoz;
 2. Sdružená smluvní odpovědnost;
 3. Široká forma poškození majetku;
 4. Nezávislí dodavatelé;
 5. Újma na zdraví, bez vynětí zaměstnanců; a
 6. Dokončené operace.
- b. Pojištění pro případ pracovního úrazu se zřeknutím se práva subrogace ve výši odpovídající zákonným limitům.

ČLÁNEK 7 – ZABEZPEČENÍ A DODRŽOVÁNÍ PRÁV

7.1 Zabezpečení. Společnost Esri publikuje své schopnosti zabezpečení na adrese <http://doc.arcgis.com/en/trust/security/security-overview.htm>. Zákazník může pracovníkům společnosti Esri poskytnout přístup k zákaznickým systémům nebo osobním údajům zákazníka či třetí strany, chráněným informacím či citlivým údajům, pokud je přístup nezbytný pro provádění služeb společnosti Esri a společnost Esri výslovně souhlasí s tímto přístupem. Společnost Esri využije přiměřené administrativní, technické a fyzické prostředky ochrany pro ochranu těchto dat a obranu proti neoprávněnému přístupu. Zákazník nese odpovědnost za (i) potvrzení, že kontroly zabezpečení a ochrany osobních údajů publikované společností Esri splňují všechny platné zákonné požadavky na ochranu obsahu zákazníka a (ii) odeslání nebo sdílení zákaznického obsahu prostřednictvím cloudových služeb, pouze pokud je to legální. Společnost Esri neodpovídá za kontrolu obsahu zákazníka pro zajištění shody s příslušnými zákony a předpisy. Než zákazník poskytne jakýkoli zákaznický obsah vyžadující opatření jiná než zveřejněné bezpečnostní funkce společnosti Esri, musí kontaktovat společnost Esri na adrese securesupport@esri.com a vyžádat si další pokyny.

7.2 Škodlivý kód. Společnost Esri se bude s využitím z obchodního hlediska přiměřených opatření snažit o to, aby v rámci jejích produktů Esri nedošlo k přenosu žádného škodlivého kódu na zákazníka. Společnost Esri neodpovídá za žádný případ, kdy dojde k přenosu škodlivého kódu na produkt Esri zákazníkem nebo prostřednictvím jakéhokoli obsahu třetí strany.

7.3 Dodržování exportních předpisů. Každá ze smluvních stran bude dodržovat všechny příslušné exportní zákony a předpisy, včetně předpisů Export Administration Regulations (EAR) vydaných ministerstvem obchodu USA, předpisů International Traffic in Arms Regulations (ITAR) vydaných ministerstvem zahraničí USA a dalších

příslušných exportních zákonů. Zákazník nebude služby nebo produkty Esri vyvážet, znovu vyvážet, převádět, poskytovat ani jinak s nimi nakládat, ať vcelku, nebo po částech, ani neumožní přístup k těmto službám nebo produktům Esri, jejich převod nebo užívání žádné zemi, na kterou Spojené státy americké uvalily embargo, ani zakázaným subjektům nebo osobám, není-li to v souladu se všemi aktuálně platnými exportními zákony a předpisy vydanými vládou Spojených států amerických. Zákazník nebude vyvážet, znovu vyvážet, převádět ani využívat služby ani produkty Esri ke konkrétním aktivitám souvisejícím s raketami, jadernými, chemickými nebo biologickými zbraněmi nebo koncovým použitím bez řádného schválení vládou Spojených států amerických. Zákazník bude neprodleně písemnou formou informovat společnost Esri v případě, že kterýkoli subjekt či úřad vlády Spojených států amerických zamítne, pozastaví nebo odvolá jeho vývozní oprávnění. Zákazník nebude odesílat, ukládat ani zpracovávat v rámci cloudových služeb žádný zákaznický obsah, který (i) má přiděleno číslo klasifikace kontroly vývozu (ECCN) jiné než EAR99 nebo (ii) je kontrolován jeho vývoz ze Spojených států amerických na základě předpisů ITAR. Zákazník bude společnost Esri předem informovat, pokud se poskytování jakýchkoli služeb nebo produktů Esri týká jakéhokoli zboží pro obranu, služeb obrany nebo technických dat, jak definují předpisy ITAR v oddílech 120.6, 120.9 a 120.10. Společnost Esri nebude poskytovat žádné z těchto služeb nebo produktů Esri, dokud neobdrží všechny nezbytné licence k vývozu od vlády Spojených států amerických. Zákazník bude přiměřeným způsobem pomáhat společnosti Esri při požadování a získání vývozní licence v případě potřeby.

ČLÁNEK 8 – CLOUDOVÉ SLUŽBY

8.1 Zakázané využití. Zákazník nesmí poskytovat zákaznický obsah ani jinak využívat cloudové služby způsobem, který představuje

- a. zasílání spamu, předstírání identity nebo zasílání phishingových e-mailů; rozesílání nevyžádané pošty nebo urážlivých či hanlivých materiálů nebo obtěžování či vyhrožování fyzickou újmou;
- b. ukládání nebo přenášení škodlivého kódu;
- c. porušování jakýchkoli zákonů a předpisů;
- d. porušování nebo neoprávněné přisvojování práv libovolné třetí strany;
- e. zkoušení, skenování nebo testování zranitelnosti cloudových služeb nebo porušování jakýchkoli opatření ověřování využívaných cloudovými službami;
- f. srovnávací testy dostupnosti, výkonu nebo funkcí cloudových služeb pro získání konkurenčních výhod.

8.2 Přerušení služby. Selhání systému nebo jiné události mimo přiměřenou kontrolu společnosti Esri mohou přerušit přístup zákazníka ke cloudovým službám. Společnost Esri nemusí být schopná poskytovat předběžné upozornění na taková přerušení.

8.3 Odebrání zákaznického obsahu. Společnost Esri smí zákaznický obsah odebrat nebo odstranit, pokud existuje důvodné podezření, že jeho odeslání do cloudových služeb nebo použití s cloudovými službami představuje závažné porušení této smlouvy. Pokud to bude za těchto okolností přiměřené, společnost Esri zákazníka před odebráním jeho obsahu upozorní. Společnost Esri bude reagovat na žádosti o stažení obsahu podle zákona USA Digital Millennium Copyright Act v souladu se zásadami společnosti Esri pro autorská práva, které jsou k dispozici na adrese www.esri.com/legal/dmca_policy.

8.4 Pozastavení služby. Společnost Esri může pozastavit přístup ke cloudovým službám, (i) pokud zákazník zásadním způsobem poruší tuto smlouvu a nezajistí včas nápravu tohoto porušení; (ii) pokud se společnost Esri důvodně domnívá, že užívání cloudových služeb zákazníkem ji vystaví okamžité odpovědnosti nebo negativně ovlivní integritu, funkčnost nebo použitelnost cloudových služeb; (iii) po dobu plánované údržby; (iv) pro zamezení hrozbě nebo útoku na cloudové služby nebo (v) pokud jsou cloudové služby zakázány zákonem či regulovány do té míry, že jejich poskytování by znamenalo obchodní obtíže. Je-li to proveditelné, společnost Esri upozorní zákazníka na jakékoli pozastavení cloudových služeb předem a poskytne zákazníkovi přiměřenou příležitost, aby mohl podniknout kroky k nápravě.

Společnost Esri neodpovídá za žádné škody, povinnosti či ztráty, které mohou vyplývat z jakéhokoli přerušení nebo pozastavení cloudových služeb nebo odebrání obsahu zákazníka, jak je popsáno výše.

8.5 Oznámení společnosti Esri. Pokud se zákazník dozví o neoprávněném užití svého předplatného nebo jiném narušení zabezpečení týkajícím se cloudových služeb, musí to neprodleně oznámit společnosti Esri.

ČLÁNEK 9 – VŠEOBECNÁ USTANOVENÍ

9.1 Platby. Zákazník uhradí každou správně vystavenou fakturu maximálně 30 dnů od jejího přijetí a poukáže platbu na adresu, která je na faktuře uvedena. Zákazníci mimo Spojené státy americké uhradí faktury vystavené distributorem v souladu s platebními podmínkami stanovenými distributorem.

9.2 Zpětná vazba. Společnost Esri smí volně nakládat s veškerou zpětnou vazbou, návrhy nebo požadavky na vylepšení produktů, které zákazník společnosti Esri poskytne.

9.3 Patenty. Zákazník nesmí podat žádost o patent, ani dovolit uživatelům podání žádosti o patent nebo podobné celosvětové právo na základě nebo se zahrnutím libovolných produktů. Tento výslovný zákaz patentových přihlášek se nebude vztahovat na software a technologii zákazníka s výjimkou rozsahu, ve kterém produkty nebo jejich část budou součástí jakéhokoliv nároku nebo nejlepšího způsobu realizace vynálezu v žádosti o vydání patentu nebo podobné žádosti.

9.4 Omezení týkající se náborových nabídek. Žádná ze smluvních stran nebude činit nabídky zaměstnání žádnému zaměstnanci druhé smluvní strany, který je spojen s poskytováním služeb, během doby, po kterou jsou tyto služby poskytovány, a po dobu 1 roku od ukončení jejich poskytování. Tímto není omezeno právo kterékoli ze smluvních stran zveřejňovat nabídky pracovních pozic v novinách, profesních časopisech nebo na internetu.

9.5 Daně a poplatky, přepravní poplatky. Poplatky sdělované společností Esri zákazníkovi nezahrnují žádné platné daně a poplatky, včetně zejména daně z obrátu, daně za užívání nebo daně z přidané hodnoty (DPH), cla, tarifů a poplatků za přepravu a manipulaci. V případě zákazníků mimo Spojené státy americké smí distributor sdělovat informace o daních nebo poplatcích v souladu se svými vlastními zásadami.

9.6 Kontrola souladu. Zákazník bude vést přesné a kompletní záznamy a účty týkající se jeho dodržování povinností vyplývajících z této smlouvy. Společnost Esri nebo její autorizovaný distributor mohou provádět kontroly souladu těchto záznamů a účtů na základě písemného oznámení zaslaného nejméně 14 pracovních dnů předem nebo mohou prováděním těchto kontrol souladu pověřit nezávislou třetí stranu. Zákazník bezodkladně napraví jakýkoli nesoulad zjištěný během těchto kontrol. Společnost Esri ani její distributor nemohou provádět kontrolu souladu zákazníka před uplynutím 12 měsíců od uzavření jakékoli předchozí kontroly souladu, která neprokázala žádný závažný nesoulad zákazníka.

9.7 Neuplatnění práv. Pokud kterákoli smluvní strana v některém okamžiku neuplatní kterékoli ustanovení této smlouvy, neznamená to, že se tato smluvní strana vzdala svého práva na uplatnění tohoto ustanovení později nebo na uplatnění jiného ustanovení této smlouvy.

9.8 Oddělitelnost. Pokud se kterékoli ustanovení této smlouvy stane z nějakého důvodu nevymahatelným, (i) bude opraveno do té míry, aby se jeho záměr stal znovu vymahatelným, a (ii) všechna další ustanovení této smlouvy zůstávají v platnosti.

9.9 Právní nástupci. Zákazník nesmí převést nebo formou podlicence předat svá práva nebo povinnosti podle této licenční smlouvy bez předchozího písemného souhlasu společnosti Esri a jejího autorizovaného distributora. Veškeré pokusy tak učinit budou považovány za neplatné. Tato smlouva bude závazná pro všechny případné právní nástupce smluvních stran této smlouvy. Bez ohledu na výše uvedené smí dodavatel, který se subjektem veřejné správy uzavřel smlouvu na poskytování těchto produktů, převést tuto smlouvu a produkty, které získal za účelem poskytování, po písemném oznámení společnosti Esri na svého zákazníka – subjekt veřejné správy, a to za předpokladu, že tento zákazník bude souhlasit s podmínkami této smlouvy. Na základě vzájemné dohody mohou služby na základě podmínek této smlouvy poskytovat přidružené subjekty společnosti Esri; v takových případech budou objednávkové dokumenty uvádět příslušný přidružený subjekt jako stranu poskytující služby. Distributoři společnosti Esri nejsou přidružené subjekty společnosti Esri.

9.10 Přetrvávající platnost. Slovník termínů a ustanovení následujících článků těchto všeobecných podmínek a ujednání zůstane v platnosti i po vypršení nebo ukončení platnosti této smlouvy: „Omezená záruka a zřeknutí se odpovědnosti“, „Omezení odpovědnosti za škodu“, „Odškodnění“ a „Všeobecná ustanovení“.

9.11 Vládní zákazník (USA). Produkty představují komerční zboží vyvinuté na soukromé náklady, které je zákazníkovi poskytováno za podmínek této smlouvy. Je-li zákazník vládním orgánem USA nebo dodavatelem pro vládu USA, společnost Esri zákazníkovi poskytne licenci nebo předplatné za podmínek této smlouvy v souladu s nařízením FAR (oddíly 12.211/12.212) nebo DFARS (oddíl 227.7202). Data a služby online společnosti Esri jsou licencovány nebo poskytnuty jako předplatné za podmínek stejného oddílu 227.7202 nařízení DFARS jako komerční počítačový software v případě nákupu softwaru v souladu s nařízením DFARS. Na produkty se vztahují omezení a užívání, změny, výkon, reprodukce, poskytování, zobrazování nebo zveřejňování produktů zákazníkem se přísně řídí touto smlouvou. Smluvní ustanovení, která nejsou konzistentní s federálními právními předpisy, neplatí. Vládní zákazník (USA) smí software převést na kteroukoli organizaci, na kterou byly převedeny počítače, v nichž je software nainstalován. Pokud bude mít kterýkoli soud, rozhodce nebo tribunál za to, že podle příslušných zákonů o veřejných zakázkách má zákazník větší práva na některou část produktů, budou se tato práva vztahovat jen na části, kterých se budou výslovně dotýkat. Služby online jsou autorizovány pro nízkou úroveň podle zákona FISMA, ale nespĺňují požadavky na vyšší zabezpečení včetně požadavků v dokumentu DFARS 252.239-7010.

9.12 Rozhodné právo. Tato smlouva nepodléhá Úmluvě Spojených národů o smlouvách o mezinárodním prodeji zboží.

- a. *Orgány veřejné správy.* Je-li zákazník subjektem veřejné správy, řídí se tato smlouva příslušnými zákony jurisdikce zákazníka.
- b. *Subjekty mimo orgány veřejné správy.* Tato smlouva se řídí výhradně federálními zákony Spojených států amerických a zákony státu Kalifornie, s výjimkou jejich příslušné volby právních principů.

9.13 Řešení sporů. Smluvní strany budou využívat následující procesy řešení sporů:

- a. *Spravedlivé odškodnění.* Kterákoli ze smluvních stran bude mít právo požadovat náhrady, zvláštní výkony nebo jiné spravedlivé odškodnění a může je vymáhat soudní cestou u soudu odpovídající jurisdikce bez nutnosti prokázání způsobených škod jako podmínky tohoto odškodnění.
- b. *Vládní orgány (USA).* Tato smlouva podléhá zákonu Contract Disputes Act (zákon o řešení smluvních sporů) z roku 1978 v platném znění (41 USC 601–613).
- c. *Jiné subjekty veřejné správy.* Společnost Esri bude jednat v souladu s povinnými řešeními sporů podle příslušného zákona.
- d. *Rozhodčí řízení.* Kromě případů uvedených výše se smluvní strany uchýlí k závaznému rozhodčímu řízení s cílem vyřešení jakéhokoli sporu vyplývajícího nebo týkajícího se této smlouvy, který nelze urovnat prostřednictvím vyjednávání. Jestliže zákazník sídlí ve Spojených státech amerických nebo na jednom z jejich území či v přidružených oblastech, bude se rozhodčí řízení řídit pravidly komerční arbitráže americké asociace rozhodčích tribunálů (American Arbitration Association). Jestliže zákazník sídlí mimo území Spojených států amerických, bude řízení podléhat pravidlům rozhodčího řízení mezinárodní obchodní komory. Smluvní strany si zvolí jednoho rozhodce v souladu s platnými pravidly rozhodčího řízení. Jazykem rozhodčího řízení bude angličtina. Rozhodčí řízení se bude konat v místě, na kterém se strany dohodnou. Obě strany jsou povinny na žádost druhé strany poskytnout dokumenty nebo zajistit svědky relevantní pro hlavní otázky řešeného sporu.

9.14 Vyšší moc. Strana nenese odpovědnost za neplnění či opožděné plnění této smlouvy po dobu, kdy je toto neplnění nebo opožděné plnění způsobeno příčinami, nad kterými uvedená strana nemá přiměřenou kontrolu. Tyto příčiny mohou zahrnovat mimo jiné zásahy vyšší moci, válku, stávky, pracovní spory, kybernetické útoky, zákony, předpisy nebo vládní nařízení či jakékoli jiné události spojené s působením vyšší moci.

9.15 Nezávislý dodavatel. Společnost Esri je a vždy bude nezávislým dodavatelem. Žádné ujednání této smlouvy nevytváří vztah zaměstnavatel/zaměstnanec, vedoucí/zástupce nebo vztah společného podniku mezi společností Esri nebo jejím oprávněným distributorem a zákazníkem. Žádná ze smluvních stran nemá žádné oprávnění k uzavírání smluv v zastoupení jiné strany nebo jinému jednání v zastoupení jiné strany.

9.16 Oznámení. Zákazník může zasílat oznámení vyžadovaná podle této smlouvy společností Esri na následující adresu:

Environmental Systems Research Institute, Inc.
Attn: Contracts & Legal Department
380 New York Street
Redlands, CA 92373-8100
USA

Tel.: 909-793-2853
E-mail: LegalNotices@esri.com

Obchodní podmínky dodání licence k užití softwarového produktu a služeb Online Services

I. Úvodní ustanovení

Tyto Obchodní podmínky upravují smluvní podmínky závazkového vztahu založeného mezi společností ARCDATA PRAHA, s.r.o., sídlem Praha 1, Hybernská 24/1009, IČ 14889749 (dále jen „společnost ARCDATA“) a uživatelem (dále jen „Uživatel“) při dodání licence k užití produktů Uživatelem.

II. Definice

1. Níže uvedené pojmy budou při výkladu těchto Obchodních podmínek interpretovány následovně:
 - 1.1 Pojem „*Společnost Esri*“ znamená společnost Environmental Systems Research Institute, Inc. (Esri), sídlem Redlands, Kalifornie, USA, která je poskytovatelem licence k Produktům Esri.
 - 1.2 Pojem „*Licenční smlouva*“ znamená příslušnou licenční smlouvu, která je jako součást smlouvy mezi společností ARCDATA a Uživatelem začleněna do smlouvy o dodání licence k užití softwarového produktu a služeb Online Services prostřednictvím odkazu ve smlouvě a která:
 - je přílohou nabídky; a/nebo
 - je dostupná na internetové adrese <http://www.esri.com/legal/licensing-translations> a zahrnuje (i) Rámcovou smlouvu (E204) a (ii) Specifické podmínky užívání produktu (E300); s tím, že během procesu instalace Softwarového produktu Esri do informačního systému Uživatele či zpřístupnění Služeb Online Services je třeba Licenční smlouvu akceptovat Uživatelem prostřednictvím elektronického potvrzení učiněného Uživatelem; a/nebo
 - je uzavřena mezi Společností Esri, společností ARCDATA a Uživatelem v listinné podobě, a to formou písemné Licenční smlouvy signované jmenovanými subjekty s tím, že takto uzavřená Licenční smlouva má přednost před případně elektronicky uzavřenou Licenční smlouvou podle předchozí odrážky tohoto pododstavce.
 - 1.3 Pojem „*Softwarový produkt*“ znamená standardní aplikační softwarové programy vyvinuté a licencované Společností Esri (včetně Souvisejících materiálů) a způsobilé pro jejich distribuci společností ARCDATA s tím, že Softwarové produkty jsou specifikovány v nabídce společnosti ARCDATA na dodání licence k užití softwarového produktu.
 - 1.4 Pojem „*Služby Online Services*“ znamená jakýkoli internetový geoprostorový systém, včetně aplikací a souvisejících rozhraní API, dle definice uvedené v Licenční smlouvě.
 - 1.5 Pojem „*Produkt*“ znamená Softwarový produkt a Služby Online Services.
 - 1.6 Pojem „*Související materiály*“ znamená veškeré informace v písemné, grafické nebo digitální formě vztahující se k užívání nebo provozu Produktů včetně, nikoli však pouze, licenčních smluv, poznámek k jednotlivým verzím, uživatelské dokumentace, příruček, instalačních pokynů, školící dokumentace, technických informací a instrukcí, dat, souborů dat, důvěrných uživatelských aktivačních nebo registračních kódů, klíčových softwarových kódů nebo hardwarových klíčů dodávaných Společností Esri a/nebo společností ARCDATA.
 - 1.7 Pojem „*Systémová podpora*“ nebo „*Maintenance*“ a/nebo „*Údržba*“ znamená služby poskytované společností ARCDATA Uživateli při užívání Produktů.
 - 1.8 Pojem „*Technické podmínky*“ znamená dokument „Technické podmínky poskytování služeb Systémové podpory (maintenance) při užití Softwarových produktů a Služeb Online Services“ specifikující rozsah, technické a věcné parametry poskytování služeb Systémové podpory, který jako příloha tvoří nedílnou součást těchto Obchodních podmínek.

III. Plnění společnosti ARCDATA

1. Společnost ARCDATA prohlašuje, že na základě smlouvy uzavřené se Společností Esri je výhradním autorizovaným distributorem Produktů a Souvisejících materiálů pro území České republiky a z tohoto titulu je oprávněna předvádět, propagovat, uvádět na trh, distribuovat, instalovat, poskytovat podporu a návody pro užití Produktů a Souvisejících materiálů koncovými uživateli.
2. Společnost ARCDATA se zavazuje dodat Uživateli licence k užití Produktů řádně a včas tj. v rozsahu a za podmínek stanovených nabídkou společnosti ARCDATA na dodání Produktů akceptovanou Uživatelem a těmito Obchodními podmínkami. Produkty dodá společnost ARCDATA Uživateli plně způsobilé standardního užívání v rozsahu stanoveném Souvisejícími materiály.
3. Společnost ARCDATA se dále zavazuje, že Uživateli na jeho žádost:
 - 3.1 provede instalaci Softwarových produktů na hardwarové zařízení Uživatele, odpovídá-li tento výkonovým limitům nezbytným pro odpovídající funkčnost Softwarových produktů;
 - 3.2 provede implementaci Produktů do informačního systému provozovaného Uživatelem, odpovídá-li tento výkonovým limitům nezbytným pro odpovídající funkčnost Produktů;
 - 3.3 provede školení určených zaměstnanců Uživatele v užití Produktů;
 - 3.4 zajistí pozáruční údržbu Produktů.
4. Požádá-li Uživatel společnost ARCDATA o poskytnutí kteréhokoli z plnění specifikovaných v předchozím odstavci, budou konkrétní podmínky, za kterých bude plnění uskutečněno, předmětem samostatného smluvního ujednání stran při respektování aktuálně platného ceníku zboží a služeb společnosti ARCDATA.

IV. Cenová ujednání

1. Ceny za dodání licence k užití Produktů jsou stanoveny Cenovou kalkulací tvořící součást nabídky společnosti ARCDATA na dodání licence k užití Produktů akceptovanou Uživatelem. Ceny za dodání licence jsou uvedeny bez daně z přidané hodnoty s tím, že tato bude společností ARCDATA účtována nad rámec stanovených cen v souladu s obecně závaznými právními předpisy.
2. Cena za licence k užití Produktů je splatná na základě její fakturace společností ARCDATA a pro splatnost faktury sjednávají strany lhůtu 14 dní od jejího doručení Uživateli.
3. Fakturu je společnost ARCDATA oprávněna vystavit ihned po akceptaci Nabídky na dodání licence k užití Produktů Uživatelem.
4. Společnost ARCDATA je povinna vystavit daňový doklad se všemi náležitostmi podle ustanovení § 29 zákona č. 235/2004 Sb., o dani z přidané hodnoty, ve znění předpisů pozdějších, do 15 dnů ode dne zaplacení nebo dodání Produktů Uživateli.
5. Zaplacením se rozumí připsání fakturované částky na účet společnosti ARCDATA.
6. Pro případ prodloužení Uživatele s úhradou ceny za dodání licence k užití Produktů v částce nebo čase sjednávají strany úrok z prodloužení ve výši 0,05 % z dlužné částky za každý započatý den prodloužení.

V. Dodání Produktů

1. Dodáním se pro účely výkladu těchto Obchodních podmínek, kromě případného faktického dodání instalačních médií obsahujících Softwarové produkty, rozumí zejména též zaslání autorizačních kódů Uživateli pro zpřístupnění a instalaci Softwarových produktů Uživatelem přímo z internetových stránek Společnosti Esri, nebo zaslání informace o zpřístupnění autorizačních kódů Uživateli pro instalaci Softwarových produktů Uživatelem přímo z internetových stránek Společnosti Esri a/nebo zpřístupnění Služeb Online Services. Autorizační kódy a/nebo

informaci o zpřístupnění autorizačních kódů zašle společnost ARCDATA Uživateli prostřednictvím elektronické pošty na e-mailovou adresu uvedenou Uživatelem při akceptaci nabídky Produktu. Instalační média (instalační software) pro stažení a instalaci Softwarových produktů do informačního systému Uživatele jsou k dispozici ke stažení na internetových stránkách Společnosti Esri.

2. Místem dodání Produktů se sjednává místo sídla Uživatele. Dodáním Produktů dle předchozího odstavce resp. jejich stažením z internetových stránek Společnosti Esri vzniká Uživateli v souladu s těmito Obchodními podmínkami a v souladu s podmínkami Licenční smlouvy právo k jejich užití. Ustanovení tohoto odstavce platí, nebude-li stranami ad hoc dohodnuto jinak.
3. Společnost ARCDATA se zavazuje dodat Uživateli Produkty nejdéle ve lhůtě do 14 dnů ode dne zaplacení faktury vystavené společností ARCDATA na úhradu ceny za dodání licence.

VI. Záruka

Záruka na Produkty je dána Společností Esri, a to v rozsahu a dle podmínek uvedených v Licenční smlouvě.

VII. Licence, práva duševního vlastnictví

1. Rozsah licence, jakož i licenční podmínky pro užití Produktů Uživatelem jsou upraveny Licenční smlouvou. Autorská práva, jakož i ostatní jiná práva duševního vlastnictví, vztahující se k Produktům, včetně Souvisejících materiálů, nadále přísluší Společnosti Esri a nejsou dodáním licence k užití Produktů těmito Obchodními podmínkami dotčena. Dodáním licence k užití Produktů vzniká Uživateli právo k užití Produktů v rozsahu a za podmínek stanovených Licenční smlouvou.
2. Užívání Produktů Uživatelem podléhá licenčním podmínkám obsaženým v Licenční smlouvě. Uživatel je povinen se při užití Produktů řídit obsahem a podmínkami Licenční smlouvy uzavřené se Společností Esri některým ze způsobů uvedených v čl. II. odst. 1 pododst. 1.2 těchto Obchodních podmínek. Text standardní licenční smlouvy Společnosti Esri je dostupný na internetové stránce Společnosti Esri <http://www.esri.com/legal/licensing-translations>. Tento text má pouze informativní charakter, nemá jakoukoli právní relevanci, pokud jde o užití Produktů a v žádném případě nemůže být považován (i) za Licenční smlouvu a/nebo (ii) nahradit uzavřenou Licenční smlouvu.

VIII. Odpovědnost za škodu

1. Strany si vzájemně odpovídají za škodu vzniklou porušením povinnosti stanovené těmito Obchodními podmínkami a/nebo obecně závazným právním předpisem.
2. Dohodou stran se celková výše náhrady škody omezuje částkou odpovídající výši ceny zaplacené za dodání licence k užití Produktu, ohledně něhož došlo ke škodné události. Dále strany výslovně sjednávají, že společnost ARCDATA nenese odpovědnost za ztrátu nebo poškození dat Uživatele, případná rekonstrukce ztracených nebo znehodnocených dat jde na vrub Uživatele.
3. V případě, že výše ceny zaplacené Uživatelem za dodání licence k užití Produktu, ohledně něhož došlo ke škodné události, přesáhne částku 1.000.000,- Kč (slovy jeden milion korun českých), celková výše náhrady škody a povinnost stran k náhradě škody se dohodou stran omezuje maximální částkou ve výši 1.000.000,- Kč (slovy jeden milion korun českých).
4. Z důvodu právní jistoty společnost ARCDATA výslovně prohlašuje a upozorňuje Uživatele, že ustanovením tohoto článku Obchodních podmínek není dotčena odpovědnost za škodu dle podmínek Licenční smlouvy.

IX. Povinnost mlčenlivosti

1. Veškeré informace poskytnuté si stranami v souvislosti s dodáním licence k užití Produktů jsou resp. budou považovány za důvěrné a tvořící předmět jejich obchodního tajemství. Žádná ze stran není oprávněna jakoukoli z takto získaných informací zveřejnit bez předchozího písemného souhlasu druhé smluvní strany. Závazek zachování mlčenlivosti se v plném rozsahu vztahuje i na zaměstnance smluvních stran, jakož i na spolupracující osoby třetích stran. Povinnost zachování mlčenlivosti platí po celou dobu realizace smlouvy o dodávce Produktů a dále po dobu dvou let následujících po dni poskytnutí posledního věcného plnění ze strany společnosti ARCDATA ve prospěch Uživatele. Bez ohledu na výše uvedené ustanovení nebudou mlčenlivosti podléhat informace, které:
 - 1.1 se stanou veřejně známými a přístupnými, a to nikoli v důsledku činu nebo zanedbání jejich příjemce;
 - 1.2 příjemce informací tyto oprávněně znal před jejich poskytnutím druhou smluvní stranou a nevztahovalo se na ně omezení poskytování;
 - 1.3 byly vytvořeny samostatně jejich příjemcem nebo třetí stranou, o čemž svědčí záznamy strany, která je vytvořila;
 - 1.4 příjemci oprávněně poskytne třetí strana, která tyto informace nezískala přímo ani nepřímo od poskytovatele důvěrné informace;
 - 1.5 byly poskytnuty na základě (i) povinnosti dané obecně závaznými právními předpisy, (ii) na základě vykonatelného soudního rozhodnutí, (iii) vykonatelného rozhodnutí orgánů státní správy (iv), nebo které nemohou podléhat utajení dle obecně závazných právních předpisů.
2. Ze shora uvedeného ujednání platí výjimku, kdy společnost ARCDATA je oprávněna o dodání licence k užití Produktů Uživateli referovat ve svých obchodních a prezentačních materiálech, a to zejména uvedením obchodního jména Uživatele, specifikací dodaných Produktů a počtem dodaných licencí.

X. Trvání smlouvy

1. Smlouva o dodání licence k užití Produktů nabývá platnosti a účinnosti:
 - 1.1 okamžikem akceptace nabídky společnosti ARCDATA na dodání licence k užití Produktů Uživatelem;
 - 1.2 pro případ, že Smlouva o dodání licence podléhá povinnosti uveřejnění v registru smluv režimem dle zákona č. 340/2015 Sb., o registru smluv, neuplatní se ustanovení předchozí věty a v takovém případě Smlouva o dodání licence nabývá platnosti okamžikem akceptace nabídky společnosti ARCDATA na dodání licence k užití Produktů Uživatelem; účinnosti dnem jejího uveřejnění postupem dle zákona č. 340/2015 Sb., o registru smluv. Dohodou stran se sjednává, že uveřejnění smlouvy v registru smluv provede Uživatel. Pokud Uživatel uveřejnění této smlouvy neprovede bez zbytečného odkladu po datu nabytí platnosti smlouvy, provede uveřejnění společnost ARCDATA. Strany v této souvislosti prohlašují, že jsou si vědomy toho, že pokud Smlouvu o dodání licence neuveřejní v registru smluv nejdéle v době do tří měsíců od data její platnosti, zanikne marným uplynutím uvedené doby platnost smlouvy o dodání licence, a to s účinky ex tunc;
 - 1.3 jestliže se na Uživatele vztahuje výjimka z povinnosti uveřejnění ve smyslu ustanovení § 3 zákona č. 340/2015 Sb., je Uživatel povinen toto výslovně písemně prohlásit při akceptaci nabídky a ujistit společnost ARCDATA, že tato Smlouva o dodání licence nepodléhá povinnosti uveřejnění v registru smluv režimem dle zákona č. 340/2015 Sb., o registru smluv. Pro případ, že prohlášení Uživatele ve smyslu předchozí věty by se ukázalo jako nesprávné či nepravdivé, je Uživatel srozuměn s tím, že neuveřejněním Smlouvy o dodání licence v registru smluv nejdéle v době do tří měsíců od data její platnosti, zanikne marným uplynutím uvedené doby platnost Smlouvy o dodání licence, a to s účinky ex tunc. Uživatel se pro takový případ zavazuje nahradit společnosti ARCDATA veškerou škodu, která by společnosti ARCDATA vznikla neuveřejněním Smlouvy o dodání licence z důvodu shora uvedeného tvrzení Uživatele. Současně se pro tento případ náhrady

škody neuplatní ujednání o limitaci náhrady škody uvedené shora v čl. VIII. odst. 3 Obchodních podmínek. Toto ujednání je plně oddělitelné od všech ujednání Obchodních podmínek a zůstane v platnosti i v případě zániku Smlouvy o dodání licence s účinky ex tunc z důvodu rozporu s ustanovením zákona č. 340/2015 Sb.

2. Strany jsou oprávněny od smlouvy o dodání licence k užití Produktů jednostranně odstoupit, a to:
 - 2.1 společností ARCDATA pro případ, že:
 - 2.1.1 Uživatel je v prodlení s úhradou finančních částek dle čl. IV. těchto Obchodních podmínek po dobu delší než 30 dnů; a/nebo
 - 2.1.2 Uživatel porušuje podmínky Licenční smlouvy a není zjednána náprava ani ve lhůtě do 30 dnů ode dne, kdy je na porušování Licenční smlouvy písemně upozorněn;
 - 2.2 Uživatelem pro případ, že společnost ARCDATA je v prodlení s dodáním licence k užití Produktů dle čl. V. těchto Obchodních podmínek po dobu delší 30 dnů.
3. Účinky odstoupení nastávají okamžikem doručení písemného rozhodnutí o odstoupení opačné straně smluvní. Pro případ odstoupení se strany zavazují vypořádat vzájemná práva a povinnosti ve lhůtě do 15 dnů ode dne odstoupení. Odstoupením od smlouvy společností ARCDATA zaniká právo Uživatele na užití Produktů. Ve lhůtě 15 dnů ode dne odstoupení je Uživatel povinen přestat používat Produkty, odinstalovat, odstranit a zničit Softwarové produkty včetně veškerých kompletních a částečných kopií, modifikací, upravených či jinak pozměněných či sloučených verzí. Splnění povinnosti dle předchozí věty je Uživatel povinen společnosti ARCDATA písemně oznámit a na jeho výzvu fakticky prokázat.
4. Pro případ, že společnost ARCDATA odstoupila od této smlouvy z důvodu uvedeného v odst. 2 bod 2.1.2 tohoto bodu Obchodních podmínek, není dotčen nárok společnosti ARCDATA na úhradu ceny za dodání licence k užití Produktů v plné výši stanovené čl. IV. těchto Obchodních podmínek.

XI. Rozhodné právo a jurisdikce

1. Práva a povinnosti vyplývající ze smlouvy o dodání licence k užití Produktů se řídí ustanovením zákona č. 89/2012 Sb., občanský zákoník, zejména ustanovením § 1746 odst. 2 zákona č. 89/2012 Sb., občanský zákoník.
2. K řešení případných sporů z předmětného závazkového vztahu vyplývajících se jako místně příslušný soud ve smyslu ustanovení § 89a občanského soudního řádu určuje Obvodní soud pro Prahu 1.

XII. Závěrečná ustanovení

1. Tyto Obchodní podmínky spolu s Nabídkou a cenovou kalkulací společnosti ARCDATA na dodání licence k užití Produktů akceptovanou Uživatelem a spolu s Technickými podmínkami tvoří úplné a výlučné ujednání stran ohledně dodání licence k užití Produktů. Právní síla dokumentů právě uvedených je při jejich interpretaci dána tímto pořadím:
 - 1.1 Nabídka a cenová kalkulace společnosti ARCDATA na dodání licence k užití Produktů;
 - 1.2 Obchodní podmínky;
 - 1.3 Technické podmínky.Pro případ rozporu mezi zněním uvedených dokumentů, platí za rozhodné znění dokumentu s vyšší právní silou.
2. Měnit, nebo doplňovat takto sjednané podmínky lze pouze dohodou stran, a to výlučně písemnou formou. Obsah smluvního závazku nebude utvářen zvyklostmi. Význam pro něj nemá ani zavedená praxe stran.
3. Žádná ze stran není oprávněna postoupit svá práva a povinnosti vyplývající z titulu dodání licence k užití Produktů třetí osobě bez předchozího písemného souhlasu opačné strany. Tím

není dotčeno právo společnosti ARCDATA na postoupení splatných pohledávek za Uživatelem.

4. V případě, že některé ustanovení Obchodních podmínek bude v budoucnu shledáno jako neplatné, nemá tato skutečnost vliv na platnost ostatních ustanovení.
5. Nadpisy jsou v textu Obchodních podmínek užívány orientačně, aniž by měly právní relevanci.
6. Tyto Obchodní podmínky jsou účinné od 1. 7. 2017

ARCDATA PRAHA, s.r.o.

Technické podmínky poskytování služeb Systémové podpory (maintenance) při užití Softwarových produktů a Služeb Online Services

Úvodní ustanovení

Tyto Technické podmínky konkretizují rozsah, technické a věcné parametry poskytování služeb Systémové podpory společností ARCDATA PRAHA, s.r.o., sídlem Praha 1, Hybernská 24/1009, IČ 14889749 (dále jen „společnost ARCDATA“) uživateli (dále jen „Uživatel“) při užívání Softwarových produktů a služeb Online Services Uživatelem (dále jen „Produkty“).

I. Rozsah Systémové podpory

1. Služby Systémové podpory společnost ARCDATA poskytuje na základní Produkty firem Environmental Systems Research Institute, Inc., (dále jen „Esri“), Telvent USA LLC, Harris Geospatial Solutions, Inc. a společnosti ARCDATA (výčet všech podporovaných produktů je uveden na adrese www.arcdata.cz/podpora/pravidla-podpory/).
2. Systémová podpora se poskytuje na základě smlouvy o poskytování systémové podpory softwarových produktů. Systémová podpora na období 12 měsíců je rovněž součástí nového nákupu software (netýká se programů s omezeným použitím podle Licenční smlouvy Esri - především ArcGIS for Personal Use, Grantové programy a další programy pro omezené použití).
3. Společnost ARCDATA poskytuje Systémovou podporu pouze standardním, nemodifikovaným Softwarovým produktům provozovaným Uživatelem na standardním hardware tj. hardware, který odpovídá výkonovým, funkčním případně jiným stanoveným limitům, jako nezbytný předpoklad užití Softwarových produktů.
4. Systémová podpora zahrnuje:
 - 4.1 dodávku aktualizovaných a updatovaných verzí Softwarových produktů;
 - 4.2 zpřístupnění aktualizovaných a updatovaných Služeb Online Services
 - 4.3 poskytování služeb Technické podpory v rozsahu specifikovaném v čl. III. Technických podmínek;
 - 4.4 poskytování dalších služeb k Produktům Esri v rozsahu stanoveném čl. II. Technických podmínek.
5. V rámci systémové podpory Produktů bude společnost ARCDATA průběžně a bezodkladně poskytovat Uživateli programové korekce Produktů, softwarové dokumentace, nebo publikovaných operačních procedur, tak jak tyto jsou průběžně zveřejňovány pro potřeby uživatelů Softwarových produktů.
6. V rámci poskytování Systémové podpory společnost ARCDATA dále Uživateli umožní účast na konferenci uživatelů Produktů s místem konání na území v ČR (se slevou až 100%) pro uživatele Softwarových produktů ArcGIS Desktop, ArcGIS Enterprise, ArcGIS GIS Server, ArcGIS Developer Subscription, ENVI a IDL. Přesný výčet Produktů, na který je možno uplatnit slevu z registračního poplatku, je aktuálně uveden před konáním konference na webových stránkách konference www.arcdata.cz/konference.
7. Požaduje-li Uživatel poskytnutí základní podpory telefonicky, je nezbytným předpokladem, že hardware, na kterém je Softwarový produkt instalován, může Uživatel obsluhovat v reálném čase tak, aby mohl bez prodlevy obratem reagovat na pokyny společnosti ARCDATA, případně aby mohl společností ARCDATA bezprostředně popsat činnost Softwarového produktu, resp. hardware, na kterém je Softwarový produkt instalován.
8. Poskytování Systémové podpory Produktů rovněž zahrnuje poskytování updatovaných, vývojově vyšších verzí Produktů. Budou-li updatované verze Produktů obsahovat modifikovanou funkčnost oproti předchozí verzi, potom budou tyto společností ARCDATA distribuovány spolu s náležitou dokumentací.

9. Společnost ARCDATA v této souvislosti deklaruje obchodní zvyklosti a standardy, kdy updatované verze Produktů zpravidla obsahují všechny funkční možnosti předchozí verze příslušných Produktů.
10. Poskytování Systémové podpory Produktů nezahrnuje povinnost přizpůsobení Produktů jiné, než původní konfiguraci.
11. K převzetí, resp. ke stažení vývojových verzí Softwarových produktů, pokud tyto budou v průběhu poskytování služeb Systémové podpory uvolněny k distribuci koncovým uživatelům, vyžve společnost ARCDATA Uživatele prostřednictvím e-mailu, ve kterém bude uveden odkaz pro stáhnutí updatované verze Softwarových produktů. Užívání updatovaných verzí Produktů může podléhat novým licenčním podmínkám. Tyto licenční podmínky budou společností ARCDATA připojeny k emailu, kterým bude Uživateli zaslán odkaz na stažení updatované verze Softwarových produktů, nebo budou dostupné na internetové stránce specifikované v takovém emailu. Stažením Softwarových produktů a jejich instalací Uživatel nové licenční podmínky přijímá a zavazuje se je dodržovat. Nemá-li Uživatel uzavřenou jinou smlouvu, řídí se užívání Produktů Esri licenčními podmínkami, které jsou ke stažení na <http://www.esri.com/legal/licensing-translations>.

II. Produkty Esri

1. V rámci poskytování Systémové podpory poskytne společnost ARCDATA Uživateli tyto další služby týkající se Produktů Esri:
 - 1.1 účast na konferenci uživatelů Produktů Esri s místem konání v USA (se slevou až 100 %). Přesný výčet Produktů Esri, na který je možno uplatnit slevu z registračního poplatku, je aktuálně uveden před konáním konference na webových stránkách konference www.esri.com/events/user-conference.
 - 1.2 možnost stažení české lokalizace Softwarových produktů ArcGIS (Desktop, Enterprise, GIS Server) z internetových stránek společnosti ARCDATA;
 - 1.3 přístup k informacím o vývoji Produktů Esri a řešených aplikacích prostřednictvím časopisu ArcRevue;
 - 1.4 zasílání informací o novinkách a zajímavých akcích souvisejících s užívanými Produkty pomocí elektronické pošty;
 - 1.5 půjčování odborných publikací z knihovny společnosti ARCDATA (více na www.arcdata.cz).
2. Služby Systémové podpory Softwarových produktů Esri ArcGIS Desktop společnost ARCDATA poskytuje v těchto úrovních:
 - 2.1 primary maintenance - platí pro každou 1., 11., 21., atd. licenci příslušného Softwarového produktu;
 - 2.2 secondary maintenance - platí pro každou 2.-10., 12.-20. atd. licenci příslušného Softwarového produktu.

III. Služby Technické podpory

1. Součástí Systémové podpory je též poskytnutí služeb Technické podpory společností ARCDATA Uživateli.
2. Vymezení rozsahu služeb technické podpory pro jednotlivé Produkty je přesně popsáno v dokumentu „Pravidla poskytování služby standardní technické podpory“, který je dostupný na adrese www.arcdata.cz/podpora/pravidla-podpory/.

3. Pro komunikaci při poskytování služeb Technické podpory zřídila společnost ARCDATA e-mailovou adresu podpora@arcdata.cz a pro telefonní poradenství linku s číslem 224 190 515.
4. Služby technické podpory budou Uživateli poskytovány v pracovních dnech v obvyklé pracovní době, tj. v době od 8.00 do 17.00 hod. Společnost ARCDATA se zavazuje na žádost Uživatele o poskytnutí služeb technické podpory reagovat bez zbytečného odkladu, nejdéle do jednoho pracovního dne ode dne doručení žádosti.
5. Služby technické podpory nezahrnují řešení problémů týkajících se:
 - 5.1 konfigurace systému, optimalizace výkonu, konfigurace hardware, nebo počítačové sítě;
 - 5.2 struktury a architektury systému, definice importu a integrace s ostatním software;
 - 5.3 přímé podpory v místě instalace Softwarových produktů;
 - 5.4 jiné než Dokumentované funkcionality Softwarových produktů;
 - 5.5 analýzy programového kódu;
 - 5.6 vzorových aplikací pro demonstrační účely.
6. Úroveň poskytování služeb technické podpory pro specifické verze Softwarových produktů se řídí podle aktuálních pravidel podpory životního cyklu produktu (tzv. Product Life Cycle Support Policy) vydaných výrobcem pro každý Softwarový produkt.
7. Společnost ARCDATA si vyhrazuje právo jednostranně rozhodnout o změně technických a věcných parametrů poskytování služeb Systémové podpory. Takové rozhodnutí je ve vztahu k Uživateli účinné dnem, kdy mu bude doručeno oznámení společnosti ARCDATA specifikující změněné parametry služeb Systémové podpory.

ARCDATA PRAHA, s.r.o.

