



Smlouva o zřízení služebnosti

uzavřená podle ustanovení § 1257 a násl. zákona č. 89/2012/Sb., občanský zákoník, v platném znění a zákona č. 458/2000 Sb. § 25 odst. 4, o podmínkách podnikání a o výkonu státní správy v energetických odvětvích a o změně některých zákonů (energetický zákon)

mezi těmito smluvními stranami:

Kraj Vysočina, se sídlem v Jihlavě, Žižkova 57, 587 33 Jihlava
zastoupený hejtmanem kraje **MUDr. Jiřím Běhounkem**
k podpisu smlouvy pověřen **Ing. Martin Kukla, náměstek hejtmána pro oblast ekonomiky a majetku**

IČ: 708 90 749

DIČ: CZ70890749

Bankovní spojení: Sberbank CZ, a.s.

č.ú.: 40 50 00 50 19/6800

VS 1880510528

na straně povinného ze služebnosti

a

E.ON Distribuce, a.s., se sídlem F. A. Gerstnera 2151/6, 370 01 České Budějovice

IČ: 280 85 400

DIČ: CZ28085400

zapsaná v Obchodním rejstříku vedeném Krajským soudem v Českých Budějovicích, odd. B, vložka 1772

zastoupena **Monikou Březovou**, manažerem věcných břemene na základě Pověření ze dne 10. 1. 2017

na straně oprávněného ze služebnosti

takto:

Článek I. Předmět smlouvy

1. Povinný ze služebnosti je na základě zákona 157/2000 Sb. o přechodu některých věcí, práv a závazků z majetku České republiky do majetku krajů a Rozhodnutí Ministerstva dopravy a spojů č. 3796/01-9-KM ze dne 10. 9. 2001 výhradním vlastníkem pozemku par. č. 1586/1 v katastrálním území Měřín a obci Měřín (dále jen „pozemek“). Pozemek je zapsán u Katastrálního úřadu pro Vysočinu, katastrální pracoviště Velké Meziříčí v katastru nemovitostí pro uvedené k. ú. a obec na LV 1363.
2. Oprávněný ze služebnosti zrealizoval a uvedl na základě kolaudačního souhlasu ze dne 19. 9. 2017 předávacího protokolu od příslušné příspěvkové organizace) do užívání stavbu „14330046380 VN123 Měřín příp. nová TS parc. 3400“ (dále jen „stavba“) na výše uvedeném pozemku.
3. V souladu s článkem I. bod 4. smlouvy o smlouvě budoucí o zřízení služebnosti, uzavřené mezi povinným a oprávněným dne 11. 10. 2016 zřizuje povinný služebnost užívání části pozemku ve prospěch oprávněného, spočívající ve zřízení a provozování stavby na pozemku tak, jak je uvedeno v geometrickém plánu č. 1108-257/2017 ze dne 23. 2. 2018, který vyhotovil Ing. Marek Říha a tvoří nedílnou součást této smlouvy.

Oprávněný má v souvislosti se zřízením a provozem stavby právo vstupovat a vjíždět na pozemek uvedený v čl. I. odst. 1. této smlouvy.

Oprávněný takto zřízenou služebnost přijímá a povinný, jako vlastník zatěžované nemovitosti, je povinen toto právo strpět.

Článek II.

Podstatné náležitosti smlouvy

1. Služebnost se sjednává úplatně. Výše úplaty za zřízení služebnosti vyplývá z ceníku Pravidel Rady Kraje Vysočina pro zřizování služebností na majetku Kraje Vysočina, které byly schváleny usnesením Rady Kraje Vysočina 1345/24/2016/RK ze dne 25. 7. 2016 a činí částku 5200 Kč bez DPH (slovy: pět tisíc dvě set koruňských).
2. Částka 5200 Kč a DPH ve výši platné ke dni uskutečnitelného zdanitelného plnění, bude uhrazena do 30 dnů ode dne výzvy k úhradě na číslo účtu a variabilní symbol uvedené v záhlaví smlouvy. Poté, co bude připsána na účet povinného celková částka včetně DPH, tak jak je uvedeno výše, bude podán návrh na vklad práva odpovídajícího služebnosti Katastrálnímu úřadu pro Vysočinu, katastrálnímu pracovišti Velké Meziříčí.
3. Správní poplatek za vklad práva odpovídající služebnosti uhradí oprávněný.
4. Služebnost je sjednána na dobu, po kterou bude oprávněným provozována stavba na pozemku uvedeném v čl. I. bod. 1. této smlouvy. V případě, že oprávněný převede tuto stavbu na jiného vlastníka, vyjma případu přeměny oprávněného jako právnické osoby, je oprávněný povinen do 30 dnů ode dne převodu oznámit povinnému nového vlastníka stavby.
5. Oprávněný a povinný ze služebnosti následně uzavřou dohodu o zrušení služebnosti s tím, že náklady související se zrušením služebnosti hradí oprávněný.
6. Právo odpovídající služebnosti nabude oprávněný vkladem práva odpovídajícího služebnosti s právními účinky k okamžiku podání návrhu na vklad do katastru nemovitostí u Katastrálního úřadu pro Vysočinu, katastrální pracoviště Velké Meziříčí.

Článek III.

Povinnosti při provozu stavby

1. Oprávněný se zavazuje písemně, v souladu se zákonem, oznámit příslušné příspěvkové organizaci, která majetek užívá, každý zásah a jeho účel na pozemku povinného, ke kterému je oprávněn z této smlouvy a šetřit co nejvíce jeho majetek. Pokud v důsledku existence služebnosti vznikne výstavbou, údržbou a opravami stavby ze strany oprávněného, ale i nezávisle, tj. provozní závadou, straně vlastníka zatěžované nemovitosti škoda a znehodnocení pozemku, ponese náklady na jejich odstranění oprávněný, případně zajistí nápravu v plném rozsahu.
2. Náklady spojené s běžnou údržbou služebného pozemku nese povinný. Náklady vyvolané činnostmi oprávněného na služebném pozemku nese oprávněný.

Článek IV.

Závěrečná ustanovení

1. Skutečností ve smlouvě bližší nespecifikované se řídí příslušnými ustanoveními zákona č. 89/2012 Sb., občanský zákoník, v platném znění.
2. Tato smlouva je vyhotovena ve 4 stejnopisech, z nichž dva výtisky obdrží povinný, jeden výtisk oprávněný a jeden výtisk je určen pro Katastrální úřad pro Vysočinu, katastrální pracoviště Velké Meziříčí.
3. O uzavření smlouvy o zřízení služebnosti spočívající ve zřízení a užívání stavby bylo v souladu s ustanovením § 59 odst. 3 zákona 129/2000 Sb., o krajích, ve znění pozdějších předpisů, rozhodnuto usnesením Rady Kraje Vysočina 0923/16/2018/RK ze dne 22. 5. 2018.
4. Smluvní strany této smlouvy prohlašují, že si smlouvu o zřízení služebnosti přečetly, že je uzavírána po vzájemném projednání, podle jejich pravé a svobodné vůle, určitě, vážně a srozumitelně, nikoli v tísní ani za nápadně nevýhodných podmínek. Na důkaz toho připojují své podpisy.
5. Smlouva o zřízení služebnosti nabývá platnosti dnem podpisu smlouvy.
6. Oprávněný ze služebnosti výslovně souhlasí se zveřejněním celého textu smlouvy včetně podpisů v informačním systému veřejné správy – Registru smluv.
7. Smluvní strany se dohodly, že zákonnou povinnost dle § 5 odst. 2 zákona o registru smluv splní Kraj Vysočina.

V dne 31-05-2018
Za oprávněného:

e.on

E.ON Distribuce, a.s.
F. A. Gerstnera 2151/6
České Budějovice 7
370 01, České Budějovice

.....
E.ON Distribuce, a. s.
Monika Březová
manažer věcných břemen

V Jihlavě dne 27. 06. 2018
Za povinného:

Kraj Vysočina
Zápis z jednání zastupitelstva

44



009

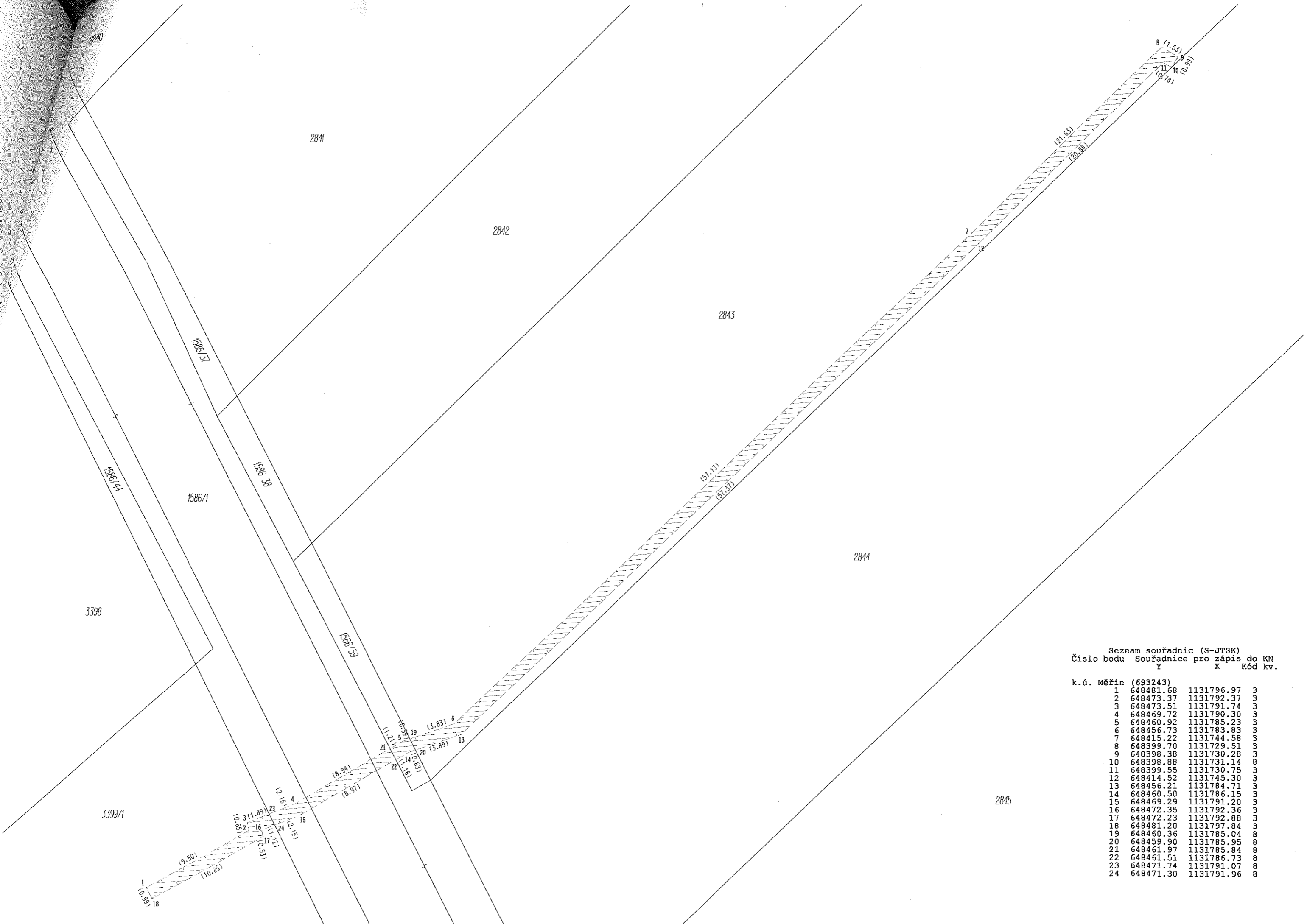
.....
Ing. Martin Kukla
náměstek hejtmána pro oblast
ekonomiky a majetku

VÝKAZ DOSAVADNÍHO A NOVÉHO STAVU ÚDAJŮ KATASTRU NEMOVITOSTÍ

Dosavadní stav			Nový stav										
Výměra parcely ha m ²	Druh pozemku Způsob využití	Označení pozemku parc. číslem	Výměra parcely		Druh pozemku Způsob využití	Typ stavby Způsob využití	Způsob určení výměr	Porovnání se stavem evidence právních vztahů					
			ha	m ²				Díl přechází z pozemku katastru nemovitostí	Číslo listu vlastnictví	Výměra dílu		Označení dílu	
								katastru nemovitostí	dřívější poz. evidenci		ha	m ²	
1586/1								1586/1		1363			
1586/39								1586/39		80			
2843								2843		80			
3399/1								3399/1		83			

Druh věcného břemene: dle listiny
Oprávněný: dle listiny

GEOMETRICKÝ PLÁN pro vymezení rozsahu věcného břemene k části pozemku	Geometrický plán ověřil úředně oprávněný zeměměřický inženýr:		Stejnopis ověřil úředně oprávněný zeměměřický inženýr:	
	Jméno, příjmení: Ing. Marek Říha		Jméno, příjmení: Ing. Marek Říha	
	Číslo položky seznamu úředně oprávněných zeměměřických inženýrů: 2213/2004		Číslo položky seznamu úředně oprávněných zeměměřických inženýrů: 2213/2004	
	Dne: 23. února 2018 Číslo: 25/2018		Dne: 6. března 2018 Číslo: 437/2018	
	Náležitostní a přesnosti odpovídá právním předpisům.		Tento stejnopis odpovídá geometrickému plánu v elektronické podobě uloženému v dokumentaci katastrálního úřadu.	
Vyhotovitel:  LANKAŠOVÁ Marie, s.r.o. ZEMĚMĚŘICKÁ KANCELÁŘ Dobrovolského 3, Hodonín tel: 518 355 828	Katastrální úřad souhlasí s očíslováním parcel.			
Číslo plánu: 1108-257/2017	KÚ pro Vysočinu KP Velké Meziříčí Ing. Karel Poskočil PGP-180/2018-746 2018.03.06 11:42:42 CET			
Okres: Žďár nad Sázavou				
Obec: Měřín				
Kat. území: Měřín				
Mapový list: Velké Meziříčí 9-5/43				
Dosavadním vlastníkům pozemků byla poskytnuta možnost seznámit se v terénu s průběhem navrhovaných nových hranic, které byly označeny předepsaným způsobem:				
				



Seznam souřadnic (S-JTSK)
 Číslo bodu Souřadnice pro zápis do KN
 Y X Kód kv.

k.ú.	Měřín (693243)	Y	X	Kód kv.
1	648481.68	1131796.97	3	
2	648473.37	1131792.37	3	
3	648473.51	1131791.74	3	
4	648469.72	1131790.30	3	
5	648460.92	1131785.23	3	
6	648456.73	1131783.83	3	
7	648415.22	1131744.58	3	
8	648399.70	1131729.51	3	
9	648398.38	1131730.28	3	
10	648398.88	1131731.14	8	
11	648399.55	1131730.75	3	
12	648414.52	1131745.30	3	
13	648456.21	1131784.71	3	
14	648460.50	1131786.15	3	
15	648469.29	1131791.20	3	
16	648472.35	1131792.36	3	
17	648472.23	1131792.88	3	
18	648481.20	1131797.84	3	
19	648460.36	1131785.04	8	
20	648459.90	1131785.95	8	
21	648461.97	1131785.84	8	
22	648461.51	1131786.73	8	
23	648471.74	1131791.07	8	
24	648471.30	1131791.96	8	