



Smlouva o zřízení služebnosti

uzavřená podle ustanovení § 1257 a násl. zákona č. 89/2012/Sb., občanský zákoník, v platném znění a zákona č. 458/2000 Sb. § 25 odst. 4, o podmínkách podnikání a o výkonu státní správy v energetických odvětvích a o změně některých zákonů (energetický zákon)

mezi těmito smluvními stranami:

Kraj Vysočina, se sídlem v Jihlavě, Žižkova 57, 587 33 Jihlava
zastoupený hejtmanem kraje **MUDr. Jiřím Běhounkem**
k podpisu smlouvy pověřen **Ing. Martin Kukla, náměstek hejtmana pro oblast ekonomiky a majetku**

IČ: 708 90 749

DIČ: CZ70890749

Bankovní spojení: Sberbank CZ, a.s.

č.ú.: 40 50 00 50 19/6800

VS 1880510550

na straně povinného ze služebnosti

a

E.ON Distribuce, a.s., se sídlem F. A. Gerstnera 2151/6, 370 01 České Budějovice

IČ: 280 85 400

DIČ: CZ28085400

zapsaná v Obchodním rejstříku vedeném Krajským soudem v Českých Budějovicích, odd. B, vložka 1772

zastoupena **Monikou Březovou**, manažerem věcných břemene na základě Pověření ze dne 10. 1. 2017

na straně oprávněného ze služebnosti

takto:

Článek I. Předmět smlouvy

1. Povinný ze služebnosti je na základě zákona 157/2000 Sb. o přechodu některých věcí, práv a závazků z majetku České republiky do majetku krajů a Rozhodnutí Ministerstva dopravy a spojů č. 3796/01-9-KM ze dne 10. 9. 2001 výhradním vlastníkem pozemku par. č. 1558/1 v katastrálním území Rapotice a obci Rapotice (dále jen „pozemek“). Pozemek je zapsán u Katastrálního úřadu pro Vysočinu, katastrální pracoviště Třebíč v katastru nemovitostí pro uvedené k. ú. a obec na LV 230.
2. Oprávněný ze služebnosti zrealizoval a uvedl na základě předávacího protokolu od příslušné příspěvkové organizace do užívání stavbu „1040005180 Rapotice, Nádražní 93, rek.příp.NN - zemní kabelová přípojka NN“ (dále jen „stavba“) na výše uvedeném pozemku.
3. V souladu s článkem I. bod 4. smlouvy o smlouvě budoucí o zřízení služebnosti, uzavřené mezi povinným a oprávněným dne 19. 11. 2015 zřizuje povinný služebnost užívání části pozemku ve prospěch oprávněného, spočívající ve zřízení a provozování stavby na pozemku tak, jak je uvedeno v geometrickém plánu č. 471-62/2018 ze dne 23. 3. 2018, který vyhotovil Ing. Petr Holísek a tvoří nedílnou součást této smlouvy.
4. Oprávněný má v souvislosti se zřízením a provozem stavby právo vstupovat a vjíždět na pozemek uvedený v čl. I. odst. 1. této smlouvy.

Oprávněný takto zřízenou služebnost přijímá a povinný, jako vlastník zatěžované nemovitosti, je povinen toto právo strpět.

Článek II. Podstatné náležitosti smlouvy

1. Služebnost se sjednává úplatně. Výše úplaty za zřízení služebnosti vyplývá z ceníku Pravidel Rady Kraje Vysočina pro zřizování služebností na majetku Kraje Vysočina, které byly schváleny usnesením Rady Kraje Vysočina 1345/24/2016/RK ze dne 25. 7. 2016 a činí částku **2400 Kč bez DPH** (slovy: dvatisícečtyřistakorunčeských).
2. Částka **2400 Kč a DPH** ve výši platné ke dni uskutečnitelného zdanitelného plnění, bude uhrazena do 30 dnů ode dne výzvy k úhradě na číslo účtu a variabilní symbol uvedené v záhlaví smlouvy. Poté, co bude připsána na účet povinného celková částka včetně DPH, tak jak je uvedeno výše, bude podán návrh na vklad práva odpovídajícího služebnosti Katastrálnímu úřadu pro Vysočinu, katastrálnímu pracovišti Třebíč.
3. Správní poplatek za vklad práva odpovídající služebnosti uhradí oprávněný.
4. Služebnost je sjednána na dobu, po kterou bude oprávněným provozována stavba na pozemku uvedeném v čl. I. bod. 1. této smlouvy. V případě, že oprávněný převede tuto stavbu na jiného vlastníka, vyjma případu přeměny oprávněného jako právnické osoby, je oprávněný povinen do 30 dnů ode dne převodu oznámit povinnému nového vlastníka stavby.
5. Oprávněný a povinný ze služebnosti následně uzavřou dohodu o zrušení služebnosti s tím, že náklady související se zrušením služebnosti hradí oprávněný.
6. Právo odpovídající služebnosti nabude oprávněný vkladem práva odpovídajícího služebnosti s právními účinky k okamžiku podání návrhu na vklad do katastru nemovitostí u Katastrálního úřadu pro Vysočinu, katastrální pracoviště Třebíč.

Článek III. Povinnosti při provozu stavby

1. Oprávněný se zavazuje písemně, v souladu se zákonem, oznámit příslušné příspěvkové organizaci, která majetek užívá, každý zásah a jeho účel na pozemku povinného, ke kterému je oprávněn z této smlouvy a šetřit co nejvíce jeho majetek. Pokud v důsledku existence služebnosti vznikne výstavbou, údržbou a opravami stavby ze strany oprávněného, ale i nezaviněně, tj. provozní závadou, straně vlastníka zatěžované nemovitosti škoda a znehodnocení pozemku, ponese náklady na jejich odstranění oprávněný, případně zajistí nápravu v plném rozsahu.
2. Náklady spojené s běžnou údržbou služebného pozemku nese povinný. Náklady vyvolané činnostmi oprávněného na služebném pozemku nese oprávněný.

Článek IV. Závěrečná ustanovení

1. Skutečnosti ve smlouvě blíže nespécifikované se řídí příslušnými ustanoveními zákona č. 89/2012 Sb., občanský zákoník, v platném znění.

Tato smlouva je vyhotovena ve 4 stejnopisech, z nichž dva výtisky obdrží povinný, jeden výtisk oprávněný a jeden výtisk je určen pro Katastrální úřad pro Vysočinu, katastrální pracoviště Třebíč.

3. O uzavření smlouvy o zřízení služebnosti spočívající ve zřízení a užívání stavby bylo v souladu s ustanovením § 59 odst. 3 zákona 129/2000 Sb., o krajích, ve znění pozdějších předpisů, rozhodnuto usnesením Rady Kraje Vysočina 0923/16/2018/RK ze dne 22. 5. 2018.
4. Smluvní strany této smlouvy prohlašují, že si smlouvu o zřízení služebnosti přečetly, že je uzavírána po vzájemném projednání, podle jejich pravé a svobodné vůle, určitě, vážně a srozumitelně, nikoli v tísní ani za nápadně nevýhodných podmínek. Na důkaz toho připojují své podpisy.
5. Smlouva o zřízení služebnosti nabývá platnosti dnem podpisu smlouvy.
6. Oprávněný ze služebnosti výslovně souhlasí se zveřejněním celého textu smlouvy včetně podpisů v informačním systému veřejné správy – Registru smluv.
7. Smluvní strany se dohodly, že zákonnou povinnost dle § 5 odst. 2 zákona o registru smluv splní Kraj Vysočina.

V dne 31-05-2018
Za oprávněného:

V Jihlavě dne 27. 06. 2018
Za povinného:



E.ON Distribuce, a.s.
F. A. Gerstnera 2151/6
České Budějovice 7
370 01 České Budějovice

Monika Březová

.....
E.ON Distribuce, a. s.
Monika Březová
manažer věcných břemen

009



Martin Kukla

.....
Ing. Martin Kukla
náměstek hejtmána pro oblast
ekonomiky a majetku

VÝKAZ DOSAVADNÍHO A NOVÉHO STAVU ÚDAJŮ KATASTRU NEMOVITOSTÍ


Dosavadní stav		Nový stav										
Výměra parcely ha m ²	Druh pozemku Způsob využití	Označení pozemku parc. číslem	Výměra parcely		Druh pozemku Způsob využití	Typ stavby	Způs. určení výměr	Porovnání se stavem evidence právních vztahů				Označení dílu
			ha	m ²				Díl přechází z pozemku označeného v katastru nemovitostí	dřívejší poz. evidenci	Číslo listu vlastnictví	Výměra dílu ha m ²	
								st.99		118		
								1558/1		230		
								1558/3		10001		
								1558/4		10001		

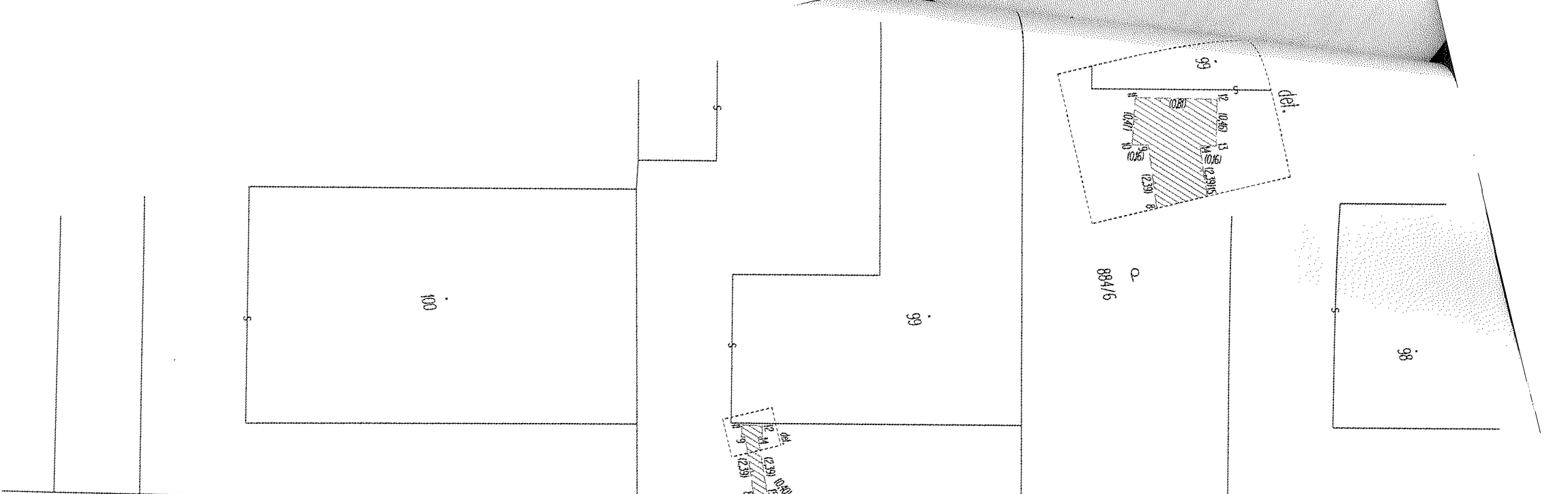
Oprávněný: dle listiny
Druh věcného břemene: dle listiny

Seznam souřadnic (S-JTSK)
Číslo bodu Souřadnice pro zápis do KN
Y X Kód kv. Poznámka

k.ú. Rapotice (739324)

1	623791.58	1158723.63	3	věcné břemeno
2	623791.55	1158722.93	3	věcné břemeno
3	623791.97	1158722.71	3	věcné břemeno
4	623793.40	1158722.47	3	věcné břemeno
5	623797.65	1158721.56	3	věcné břemeno
6	623799.63	1158721.18	3	věcné břemeno
7	623800.18	1158721.13	3	věcné břemeno
8	623800.74	1158721.32	8	věcné břemeno
9	623803.12	1158721.11	3	věcné břemeno
10	623803.16	1158721.26	3	věcné břemeno
11	623803.61	1158721.13	3	věcné břemeno
12	623803.41	1158720.35	3	věcné břemeno
13	623802.96	1158720.46	3	věcné břemeno
14	623803.00	1158720.61	3	věcné břemeno
15	623800.62	1158720.79	8	věcné břemeno
16	623800.26	1158720.62	3	věcné břemeno
17	623799.56	1158720.68	3	věcné břemeno
18	623797.55	1158721.07	3	věcné břemeno
19	623793.28	1158721.98	3	věcné břemeno
20	623791.83	1158722.23	3	věcné břemeno
21	623791.35	1158722.43	3	věcné břemeno
22	623791.03	1158722.73	3	věcné břemeno
23	623791.08	1158723.65	3	věcné břemeno
24	623798.77	1158721.35	3	věcné břemeno
25	623798.65	1158720.86	3	věcné břemeno

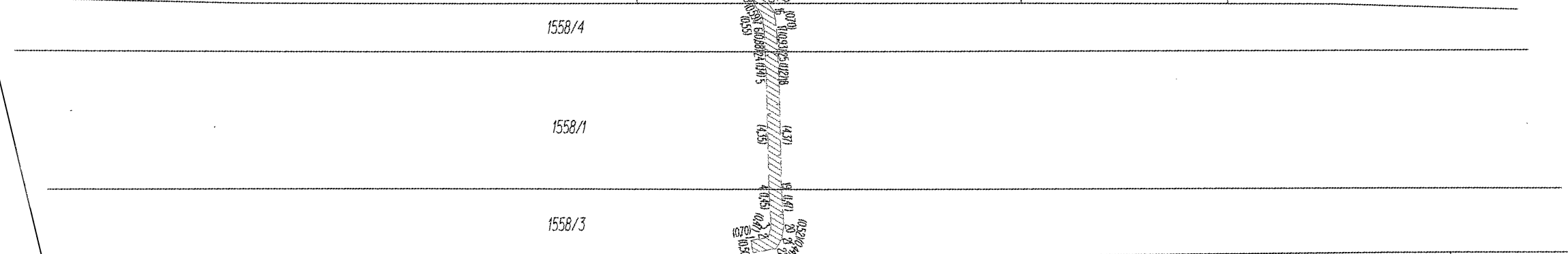
GEOMETRICKÝ PLÁN pro vymezení rozsahu věcného břemene k části pozemku	Geometrický plán ověřil úředně oprávněný zeměměřický inženýr:	Stejnopis ověřil úředně oprávněný zeměměřický inženýr:
	Jméno, příjmení: Ing. Petr Helísek	Jméno, příjmení: Ing. Petr HELÍSEK
	Číslo položky seznamu úředně oprávněných zeměměřických inženýrů: 1898/2000	Číslo položky seznamu úředně oprávněných zeměměřických inženýrů: 1898/2000
	Dne: 23.3.2018 Číslo: 124/2018	Dne: 27.03.2018 Číslo: 135/2018
Nížežitostní a přesností odpovídá právním předpisům.	Tento stejnopis odpovídá geometrickému plánu v elektronické podobě uloženému v dokumentaci katastrálního úřadu.	
Vyhotovitel: GEPROSTAV geodézie s.r.o. Horní Plesová 4375 695 01 Hodonín Číslo plánu: 471-62/2018 Okres: Třebíč Obec: Rapotice Kat. území: Rapotice Mapový list: TIŠNOV 9-9/14 Dosavadním vlastnickým pozemkům byla poskytnuta možnost seznámit se v terénu s průběhem navrhovaných nových hranic, které byly označeny předepsaným způsobem:	Katastrální úřad souhlasí s ořizováním parcel. KÚ pro Vysočinu KP Třebíč Ing. Jana Bartušková PGP-390/2018-710 2018.03.27 09:01:13 CEST	Ověření stejnopisu geometrického plánu v listinné podobě. 



1558/4

1558/1

1558/3



183

893/8

192

119

