



KUJIP01CM2BS

Smlouva je vedena dárce v registru smluv pod č. 0308013918

Níže uvedeného dne, měsíce a roku spolu uzavírají podle ustanovení § 2055 a násl. zákona č. 89/2012 Sb., Občanský zákoník, tito účastníci

**Město Třebíč, se sídlem Karlovo nám. 104/55, 674 01 Třebíč,  
IČ 002 90 629**

**zastoupené Ing. Marií Černou, místostarostkou, na základě usnesení zastupitelstva  
města č. 25/7/ZM/2016 ze dne 08.12.2016  
jako dárce**

a

**Kraj Vysočina, se sídlem v Jihlavě, Žižkova 1882/57, 587 33 Jihlava  
IČ 708 90 749, DIČ CZ70890749**

**zastoupený hejtmánem kraje MUDr. Jiřím Běhounkem  
k podpisu smlouvy pověřen Ing. Martin Kukla, náměstek hejtmána pro oblast  
ekonomiky a majetku  
jako obdarovaný**

tuto

## Darovací smlouvu

### Článek I.

Dárce se na základě návrhů na zápis ze dne 3. 5. 1994, ze dne 2. 9. 1997 a ze dne 2. 3. 1999 na základě zákona č. 172/1991 Sb., o přechodu některých věcí, práv a závazků z majetku ČR do vlastnictví obcí stal výhradním vlastníkem pozemků par. č. 41/4 v k. ú. Říпов a obci Třebíč a par. č. 1989/1 v k. ú. a obci Třebíč, které Katastrální úřad pro Vysočinu, Katastrální pracoviště Třebíč vede pro jednotlivá k. ú. na **listu vlastnictví č. 10001**.

Geometrickým plánem č. 5985-39261/2016 ze dne 25. 4. 2016 odsouhlaseným Katastrálním úřadem pro Vysočinu, Katastrálním pracovištěm Třebíč 6. 5. 2015 se z pozemku par. č. 1989/1 odděluje část o výměře 1054 m<sup>2</sup> nově označená jako pozemek par. č. 1989/5.

### Článek II.

Dárce touto smlouvou daruje pozemek par. č. 41/4 o výměře 441 m<sup>2</sup> v k. ú. Říпов a obci Třebíč a nově vzniklý pozemek par. č. 1989/5 o výměře 1054 m<sup>2</sup> v k. ú. Třebíč a obci Třebíč a to včetně součástí a příslušenství a se všemi právy a povinnostmi obdarovanému.

Hodnota daru byla dle účetní evidence vedené městem Třebíč pro pozemek par. č. 41/4 stanovena ve výši 2 245 Kč a pro pozemek par. č. 1989/5 ve výši 5 270 Kč.

Obdarovaný s tímto darem souhlasí a výše uvedené nemovité věci přebírá do svého výhradního vlastnictví.

### Článek III.

Dárce prohlašuje, že na původním pozemku par. č. 1989/1 vážne věcné břemeno dle smlouvy o zřízení věcného břemene ze dne 9. 3. 2015 s právními účinky zápisu ke dni 13. 4. 2015.

Další věcná břemena, zástavní práva nebo jiná omezení vlastnických práv na pozemcích nevážnou.

Podpisem této smlouvy obdarovaný stvrzuje, že zná skutečný stav převáděných nemovitých věcí a že s ním souhlasí.

### Článek IV.

Smluvní strany se dohodly, že veškeré náklady spojené se vkladem do katastru nemovitostí hradí obdarovaný.

### Článek V.

Tato darovací smlouva je vyhotovena ve 3 stejnopisech, z nichž dárce i obdarovaný obdrží po 1 vyhotovení a zbývající 1 vyhotovení je určeno pro katastrální pracoviště k založení do sbírky listin.

### Článek VI.

Účastníci této smlouvy tímto Katastrálnímu úřadu pro Vysočinu, Katastrálnímu pracovišti Třebíč navrhuji zapsat na list vlastnictví pro uvedená k. ú. a obec, kde je jako výhradní vlastník uveden obdarovaný, nemovité věci dle článku II. této smlouvy.

### Článek VII.

V souladu s ustanovením § 39 odst. 1 zákona č. 128/2000 Sb., o obcích, ve znění pozdějších předpisů, byl záměr darování nemovitých věcí dle článku II. této smlouvy zveřejněn na úřední desce města Třebíče ve dnech 30.11.2017 až 18.12.2017.

Ve smyslu ustanovení § 85 písm. a) zákona č. 128/2000 Sb., o obcích, ve znění pozdějších předpisů, rozhodlo Zastupitelstvo města Třebíče na svém 1. zasedání konaném dne 25.01.2018, vedeném pod. číslem usnesení 21/1/ZM/2018 o darování nemovitých věcí dle článku II. této smlouvy z vlastnictví města Třebíče do vlastnictví Kraje Vysočina.

### Článek VIII.

Ve smyslu ustanovení § 36 odst. 1 písm. a) zákona č. 129/2000 Sb., o krajích, ve znění pozdějších předpisů, Zastupitelstvo Kraje Vysočina usnesením č. 0200/01/2018/ZK ze dne 6. 2. 2018 rozhodlo nabýt darem nemovité věci uvedené v článku II. této smlouvy z vlastnictví města Třebíče do vlastnictví Kraje Vysočina.

### Článek IX.

Tato smlouva nabývá platnosti dnem podpisu.

o dle  
3. 4.

Smluvní strany souhlasí se zveřejněním této smlouvy v informačním systému veřejné správy – Registru smluv.

Smluvní strany se dohodly, že zákonnou povinnost dle § 5 odst. 2 zákona o registru smluv splní Kraj Vysočina.



Účastníci této smlouvy po jejím přečtení prohlašují, že byla sepsána dle jejich pravé a svobodné vůle, nikoliv v tísní a za nápadně nevýhodných podmínek. Na důkaz toho připojují své podpisy.

V Třebíči dne ..... 16-04-2018

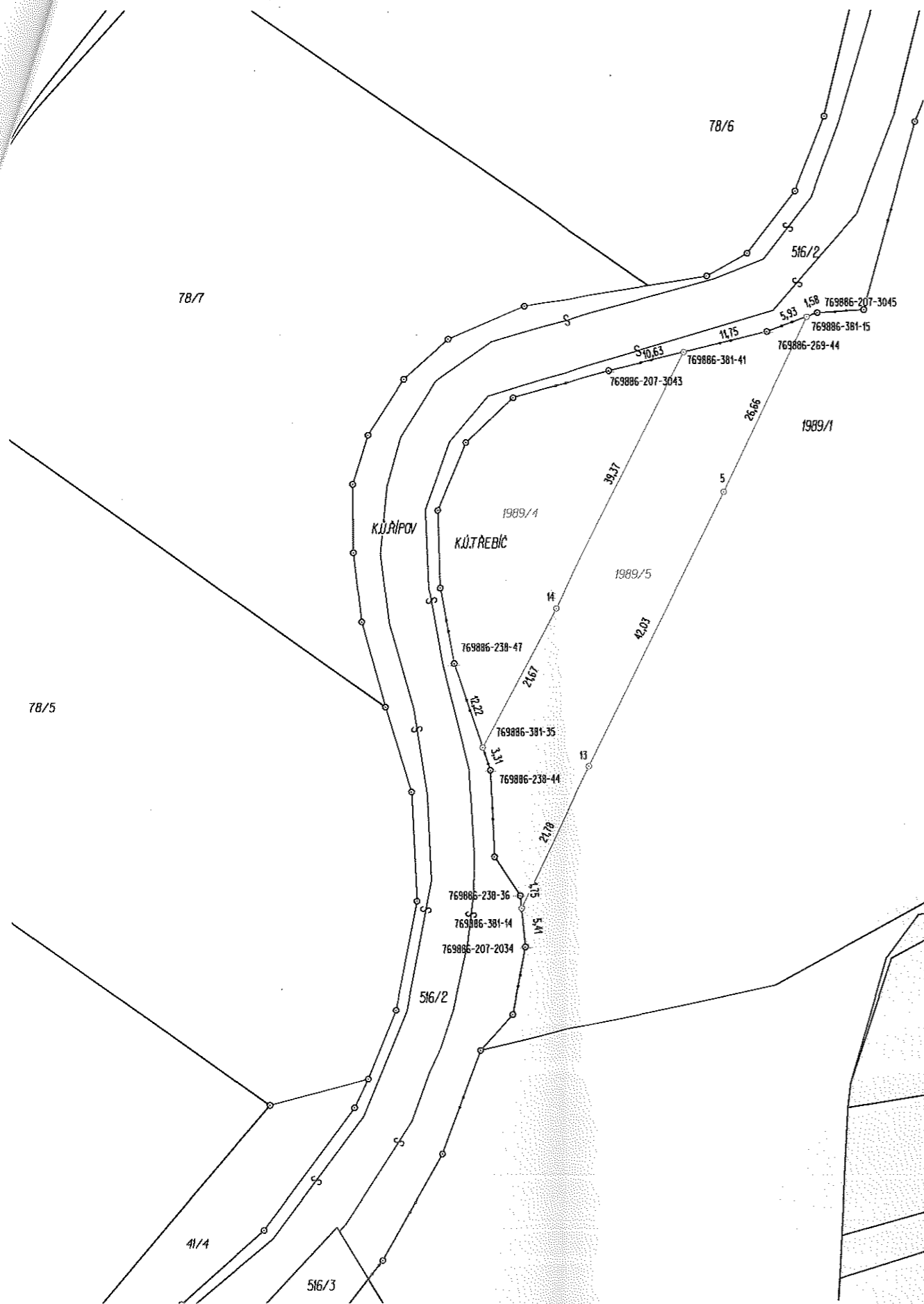
V Jihlavě dne ..... 20. 06. 2018

  
.....  


Ing. Marie Černá  
místostarostka

  
  
.....

Ing. Martin Kukla  
náměstek hejtmána kraje  
pro oblast ekonomiky a majetku



VÝKAZ DOSAVADNÍHO A NOVÉHO STAVU ÚDAJŮ KATASTRU NEMOVITOSTÍ												str. 1		
Dosavadní stav				Nový stav										
Označení pozemku parc. číslem	Výměra parcely		Druh pozemku Způsob využití	Označení pozemku parc. číslem	Výměra parcely		Druh pozemku Způsob využití	Typ stav by Způsob využití	Porovnání se stavem evidence právních vztahů					
	ha	m2			ha	m2			Díl přechází z pozemku označeného v katastru nemovitostí	dřívější poz. evidenci	Číslo listu vlastnictví	Výměra dílu		Označení dílu
1989/1	2	09	06	1989/1	1	90	14	0	1989/1	10001	1	90	14	
				1989/4		8	38	2	1989/1	10001		8	38	
				1989/5		10	54	2	1989/1	10001		10	54	
	2	09	06											

### Seznam souřadnic (S-JTSK)

Číslo bodu	Souřadnice pro zápis do KN			Poznámka
	Y	X	Kód kvality	
5	652483,81	1152740,10	3	znak z platu
13	652502,38	1152777,74	3	znak z platu
14	652507,06	1152756,07	3	znak z platu
769886-207-2034	652511,49	1152802,55	3	dočasná stabilizace
769886-207-3043	652499,52	1152723,54	3	dočasná stabilizace
769886-207-3045	652470,90	1152715,58	3	dočasná stabilizace
769886-238-36	652512,22	1152795,50	3	dočasná stabilizace
769886-238-44	652516,27	1152778,27	3	dočasná stabilizace
769886-238-47	652521,25	1152763,61	3	dočasná stabilizace
769886-269-44	652477,82	1152718,19	3	dočasná stabilizace
769886-381-14	652512,04	1152797,22	3	znak z platu
769886-381-15	652472,32	1152716,11	3	znak z platu
769886-381-35	652517,34	1152775,11	3	znak z platu
769886-381-41	652489,26	1152721,01	3	znak z platu

GEOMETRICKÝ PLÁN pro rozdělení pozemku		Geometrický plán ověřil úředně oprávněný zeměměřický inženýr:	Stejnopis ověřil úředně oprávněný zeměměřický inženýr:
		Jméno, příjmení: <b>Ing. Ladislav Dokulil</b>	Jméno, příjmení: <b>Ing. Eduard Bauszel</b>
		Číslo položky seznamu úředně oprávněných zeměměřických inženýrů: <b>582/1995</b>	Číslo položky seznamu úředně oprávněných zeměměřických inženýrů: <b>603/1995</b>
		Dne: <b>25. 4. 2016</b> číslo: <b>604/2016</b>	Dne: <b>6. 05. 2016</b> číslo: <b>16/16</b>
		Náležitosti a přesnosti odpovídá právní předpisům	Tento stejnopis odpovídá geometrickému plánu v elektronické podobě uloženému v dokumentaci katastrálního úřadu.
Vyhotožil: <b>Geodíng, spol. s r. o., Na Pankráci 1597/76, 140 00 Praha 4, tel. 568 847 255 E</b>		Katastrální úřad souhlasí s očíslováním parcel.	
Číslo plánu: <b>5985-39261/2016</b>			
Okres: <b>Třebíč</b>			
Obec: <b>TŘEBÍČ</b>			
Kat. území: <b>TŘEBÍČ</b>			
Mapový list: <b>DKM, TŘEBÍČ TŘEBÍČ 1:624, 0-</b>			
Dosavadním vlastníkům pozemků byla poskytnuta možnost seznámit se v terénu s průběhem navrhovaných nových hranic, které byly označeny předepsaným způsobem: VIZ SEZNAM SOUŘADNIC		Ověření stejnopisu geometrického plánu v listinné podobě.	