

SMLOUVA O PACHTU – POZEMKY V DOBÝVACÍM PROSTORU

č.: 1001/2018

uzavřená ve smyslu ust. § 2332 a násl. zák. č. 89/2012 Sb., občanský zákoník, ve znění pozdějších předpisů, (dále jen „občanský zákoník“)

Smluvní strany:

Lesy České republiky, s.p.

se sídlem Hradec Králové, Přemyslova 1106/19, Nový Hradec Králové, PSČ 500 08
zapsaný v Obchodním rejstříku vedeném Krajským soudem v Hradci Králové, oddíl AXII, vložka 540
zastoupený Ing. Tomášem Pospíšilem, pověřeným řízením státního podniku

IČO: 42196451, DIČ: CZ42196451

bankovní spojení: Komerční banka, a.s., pobočka Kralovice

číslo účtu: [REDACTED]

(dále jen „propachtovatel“) na straně jedné

a

LB MINERALS, s. r. o.

se sídlem Tovární 431, Horní Bříza, PSČ 330 12
zapsaná v OR u Krajského soudu Plzeň, oddíl C, vložka 22581

IČO: 27994929, DIČ: CZ27994929

zastoupená [REDACTED], jednatelem společnosti a [REDACTED], ekonomickým ředitelem společnosti na základě pověření ze dne 25. 3. 2015

bankovní spojení: ČSOB, a. s., číslo účtu: [REDACTED]

(dále jen „pachtýř“) na straně druhé

uzavírají níže uvedeného dne, měsíce a roku tuto

SMLOUVU O PACHTU:

I.

Předmět smlouvy

- Propachtovatel prohlašuje, že má právo hospodařit k níže uvedeným pozemkům, které jsou ve vlastnictví České republiky, a to:

Číslo parcely	Druh pozemku	Výměra v m ²	Propachtovávaná výměra v m ²	Katastrální území	LV	Obec
677/9	ostatní plocha	48 229	48 229	Trnová u Plzně	32	Trnová
677/12	ostatní plocha	35 746	35 746	Trnová u Plzně	32	Trnová
677/13	ostatní plocha	16 652	16 652	Trnová u Plzně	32	Trnová
677/16	ostatní plocha	23 000	23 000	Trnová u Plzně	32	Trnová
677/17	ostatní plocha	23 467	23 467	Trnová u Plzně	32	Trnová
677/19	ostatní plocha	412	412	Trnová u Plzně	32	Trnová
677/26	ostatní plocha	5 113	5 113	Trnová u Plzně	32	Trnová
678/38	ostatní plocha	4 038	4 038	Trnová u Plzně	32	Trnová
678/88	lesní pozemek	5 033	5 033	Trnová u Plzně	32	Trnová

678/94	ostatní plocha	9 868	9 868	Trnová u Plzně	32	Trnová
1755/144	ostatní plocha	4 012	4 012	Horní Bříza	115	Horní Bříza
Celkem:			175 570			

- Uvedené pozemky (dále jen „**předmětné pozemky**“ nebo „**předmět pachtu**“) jsou zapsané v katastru nemovitostí u Katastrálního úřadu pro Plzeňský kraj, Katastrální pracoviště Plzeň-sever.
2. Pozemek p. č. 677/9 o výměře 48.229 m² v k. ú. Trnová u Plzně je na základě Rozhodnutí Okresního úřadu Plzeň-sever, referátu životního prostředí, č. j.: ŽP 2427/92 ze dne 4. 1. 1993 trvale odňat z pozemků určených k plnění funkcí lesa. Toto rozhodnutí je nedílnou přílohou č. 1 k této smlouvě (dále jen „Smlouva“).
- Pozemek p. č. 677/12 o výměře 35.746 m² v k. ú. Trnová u Plzně je na základě Rozhodnutí Okresního úřadu Plzeň-sever, referátu životního prostředí, č. j.: ŽP/926/99 ze dne 17. 3. 1999 s nabytím právní moci dne 9. 4. 1999 trvale odňat z pozemků určených k plnění funkcí lesa. Toto rozhodnutí je nedílnou přílohou č. 2 k této Smlouvě.
- Pozemek p. č. 677/13 o výměře 16.652 m² a pozemek p. č. 677/16 o výměře 23.000 m², vše v k. ú. Trnová u Plzně, jsou na základě Rozhodnutí Okresního úřadu Plzeň-sever, referátu životního prostředí, zn.: ŽP / 2182 / 2001 ze dne 15. 10. 2001 s nabytím právní moci dne 5. 11. 2001 trvale odňaty z pozemků určených k plnění funkcí lesa. Toto rozhodnutí je nedílnou přílohou č. 3 k této Smlouvě.
- Pozemek p. č. 677/17 o výměře 23.467 m² a pozemek p. č. 677/19 o výměře 412 m², vše v k. ú. Trnová u Plzně, jsou na základě Rozhodnutí Okresního úřadu Plzeň-sever, referátu životního prostředí, zn.: ŽP/1963/02 ze dne 6. 9. 2002 s nabytím právní moci dne 29. 9. 2002 trvale odňaty z pozemků určených k plnění funkcí lesa. Toto rozhodnutí je nedílnou přílohou č. 4 k této Smlouvě.
- Pozemek p. č. 677/26 o výměře 5.113 m² v k. ú. Trnová u Plzně je na základě Rozhodnutí Krajského úřadu Plzeňského kraje, odboru životního prostředí, č. j.: ŽP 887/06 ze dne 27. 1. 2006 s nabytím právní moci dne 20. 2. 2006 dočasně odňat z pozemků určených k plnění funkcí lesa, a to od 1. 2. 2006 **do 31. 1. 2035**. Toto rozhodnutí je nedílnou přílohou č. 5 k této Smlouvě.
- Pozemek p. č. 678/38 o výměře 4.038 m² v k. ú. Trnová u Plzně je na základě Rozhodnutí v pochybnostech Okresního úřadu Plzeň-sever, referátu životního prostředí, zn.: ŽP/100/01 ze dne 15. 1. 2001 s nabytím právní moci dne 16. 1. 2001 trvale odňat z pozemků určených k plnění funkcí lesa. Toto rozhodnutí je nedílnou přílohou č. 6 k této Smlouvě.
- Pozemek p. č. 678/88 o výměře 5.033 m² v k. ú. Trnová u Plzně je na základě Rozhodnutí Krajského úřadu Plzeňského kraje, odboru životního prostředí, č. j.: ŽP/9563/10 o dočasném odnětí pozemků určených k plnění funkcí lesa ze dne 4. 10. 2010 s nabytím právní moci dne 21. 10. 2010 dočasně odňat z pozemků určených k plnění funkcí lesa, a to na dobu od 1. 12. 2010 do 30. 11. 2040. Toto rozhodnutí je nedílnou přílohou č. 7 k této Smlouvě.
- Pozemek p. č. 678/94 o výměře 9.868 m² v k. ú. Trnová u Plzně je jako část původního pozemku p. č. 678/1 na základě Rozhodnutí Okresního národního výboru Plzeň-sever, odboru vodního a lesního hospodářství a zemědělství, č. j.: VLHZ 14/1985 ze dne 6. 2. 1985 trvale odňat z pozemků určených k plnění funkcí lesa. Toto rozhodnutí je nedílnou přílohou č. 8 k této Smlouvě.
3. Propachtovatel se zavazuje přenechat na základě této Smlouvy předmět pachtu uvedený v odst. 1. tohoto článku o celkové výměře 175.570 m² do pachtu pachtýři k dočasnému úplatnému užívání a požívání s tím, že pachtýř se zavazuje předmět pachtu využívat výlučně za účelem provádění hornické činnosti, a to k těžbě surového kaolinu v dobývacím prostoru Trnová I, evidenční číslo 6/0117, a k činnostem s touto těžbou souvisejícím. Veškeré věci, záležitosti či jednání související s využitím předmětu pachtu za sjednaným účelem je povinen obstarat pachtýř, a to na svůj náklad a v mezích stanovených touto Smlouvou. Oprávnění k dobývacímu prostoru pachtýř doložil na základě Potvrzení Obvodního báňského úřadu v Plzni, zn.: 124/09/06/460.1/Mil/Liš o změně v evidenci dobývacího prostoru Trnová I ze dne 20. 1. 2009. Potvrzení tvoří nedílnou přílohu č. 9 k této Smlouvě.

4. Smluvní strany prohlašují, že hranice předmětu pachtu jsou jim spolehlivě známy a nevzbuzují jakýchkoli pochybností. Předmětné pozemky v k. ú. Trnová u Plzně a hranice dobývacího prostoru Trnová I jsou graficky znázorněny v Účelové důlní mapě DP Trnová I., DP Trnová II. – rozdělení dle vlastníků v měřítku 1 : 2 000, která tvoří nedílnou přílohu č. 10 k této Smlouvě. Dále je pozemek p. č. 1755/144 v k. ú. Horní Bříza graficky znázorněna ve Snímku katastrální mapy v měřítku 1 : 1 000, který tvoří nedílnou přílohu č. 11 k této Smlouvě.
5. Pachtýř prohlašuje, že se se stavem předmětu pachtu řádně a dostatečně seznámil a že jej shledává ke dni uzavření této Smlouvy způsobilým ke smluvenému účelu pachtu dle této Smlouvy. Dobývací prostor Trnová I je stanoven na základě Rozhodnutí Ministerstva stavebnictví ČSR, Československé keramické závody, generální ředitelství, Praha-Hlubočepy, č. 242/76 – ČKZ ze dne 3. 2. 1976 a dále na základě Opravy rozhodnutí Obvodního báňského úřadu v Plzni, č. j.: 395/1/96/465/Sk/Př ze dne 1. 3. 1996, které tvoří nedílné přílohy č. 12 a 13 k této Smlouvě. Hranice dobývacího prostoru je graficky znázorněna v Účelové mapě DP Trnová I – rozdělení dle vlastníků v měřítku 1 : 2 000, která tvoří nedílnou přílohu č. 10 k této Smlouvě.
6. Z pachtu je vyňato právo výkonu myslivosti a rybářské právo.
7. Smluvní strany ujednaly, že předmětem pachtu dle této Smlouvy nejsou trvalé porosty nacházející se na předmětu pachtu.
8. Právo pachtu podle této Smlouvy dále nezakládá pachtýři jakákoliv práva k trvalým porostům nacházejícím se na předmětu pachtu. Pachtýř je povinen zejména upozornit na kalamitu, škodu na porostech, apod.
9. Nárok na náhrady dle zvláštních právních předpisů, např. v případech, na něž dopadá vyhláška Ministerstva zemědělství č. 55/1999 Sb., o způsobu výpočtu výše újmy nebo škody způsobené na lesích, náleží propachtovateli.

II.

Účel pachtu

1. Pachtýř se zavazuje předmět pachtu uvedený v článku I. odst. 1. této Smlouvy užívat výlučně k podnikatelským účelům, a to k hornické činnosti podle ust. § 2 zák. č. 61/1988 Sb., o hornické činnosti, výbušninách a o státní báňské správě, ve znění pozdějších předpisů, spočívající v těžbě výhradního ložiska kaolinu v dobývacím prostoru Trnová I a k činnostem s danou těžbou souvisejícím. Vlastní těžební práce budou prováděny na základě Rozhodnutí Obvodního báňského úřadu v Plzni, zn.: 1104/93/II/511.4/Po o povolení hornické činnosti v kaolinovém lomu v dobývacím prostoru Trnová I ze dne 22. 6. 1993 s nabytím právní moci dne 9. 7. 1993, Doplnku Západočeských kaolinových a keramických závodů, a.s., Horní Bříza k povolení hornické činnosti – POPD pro lom Trnová I zn. 049/35/SK/93 ze dne 20. 12. 1993 a dále na základě Rozhodnutí Obvodního báňského úřadu v Plzni, zn.: 2283/511.4/94/Čt/Vá o změně povolení hornické činnosti pro kaolinový lom v dobývacím prostoru Trnová I ze dne 28. 9. 1994. Uvedená rozhodnutí a doplněk povolení hornické činnosti jsou nedílnou přílohou č. 14, 15 a 16 k této Smlouvě.
2. Předmětem podnikání pachtýře je mimo jiné hornická činnost v rozsahu ustanovení § 2 a § 3 zák. č. 61/1988 Sb., ve znění pozdějších předpisů na základě Oprávnění k hornické činnosti a činnosti prováděné hornickým způsobem vydané Obvodním báňským úřadem pro území krajů Plzeňského a Jihočeského, č. j.: SBS 10580/2018/OBÚ-06/1 ze dne 11. 4. 2018 s nabytím právní moci dne 12. 4. 2018. Oprávnění k hornické činnosti je přílohou č. 17 k této Smlouvě.


III.

Trvání pachtu

1. Propachtovatel na základě této Smlouvy přenechává pachtýři a pachtýř od propachtovatele přebírá do dočasného úplatného užívání a požívání předmět pachtu uvedený v čl. I. odst. 1. této Smlouvy o celkové výměře 175.570 m², a to na dobu určitou **od 1. 7. 2018 do 30. 6. 2023** s právem opce dalšího prodloužení pachtovní doby o pětiletou periodu, až na dobu předpokládaného dobývání ložiska včetně následné rekultivace a sanace pozemků.
2. Pacht dle této Smlouvy skončí:
 - a) uplynutím doby, na níž byl sjednán,

- b) písemnou dohodou smluvních stran,
 - c) písemnou výpovědí s výpovědní dobou učiněnou kteroukoli ze smluvních stran za níže uvedených podmínek.
3. Před uplynutím sjednané doby pachtu lze tento skončit výpovědí ze strany propachtovatele z těchto důvodů:
- a) pachtýř je o více než jeden měsíc v prodlení s placením pachtovného, a to i přes písemnou výzvu propachtovatele k dodatečné úhradě dluhu pachtýře,
 - b) pachtýř užívá předmět pachtu v rozporu s ustanoveními této Smlouvy i přes písemnou výzvu propachtovatele k odstranění závadného stavu s určením přiměřené lhůty ke zjednání nápravy,
 - c) pachtýř přenechal bez předchozího písemného souhlasu propachtovatele předmět pachtu nebo jeho část do užívání jinému,
 - d) pachtýř porušil své povinnosti plynoucí z této Smlouvy, a to i přes předchozí písemnou výzvu propachtovatele k dodržování smluvních povinností s poskytnutím přiměřené lhůty ke zjednání nápravy,
 - e) pachtýř na předmětu pachtu umístil jakékoli stavby bez předchozího písemného souhlasu propachtovatele,
 - f) pachtýř ztratil oprávnění k hornické činnosti, pro kterou si předmět pachtu propachtoval,
 - g) předmět pachtu přestal být využitelný pro sjednaný účel pachtu.
4. Před uplynutím sjednané doby pachtu lze tento skončit výpovědí ze strany pachtýře z těchto důvodů:
- a) pachtýř ztratil oprávnění k provozování činnosti, pro kterou si předmět pachtu propachtoval,
 - b) propachtovatel porušil své povinnosti vůči pachtýři vyplývající z této Smlouvy, a to i přes předchozí písemnou výzvu pachtýře k jejich splnění v přiměřené lhůtě.
 - c) předmět pachtu přestal být využitelný pro sjednaný účel pachtu.
5. Pro výpověď dle odst. 3. a odst. 4. tohoto článku se sjednává tříměsíční výpovědní doba, která počíná běžet od prvního dne kalendářního měsíce následujícího po měsíci, v němž byla výpověď doručena druhé smluvní straně.
6. Ke dni skončení pachtu je pachtýř povinen odevzdat propachtovateli předmět pachtu ve stavu odpovídajícímu způsobu využití pro účely dle čl. II. odst. 1. této Smlouvy a po sanaci a rekultivaci pozemku provedené na náklady pachtýře dle příslušného rozhodnutí orgánu státní správy. Toto ustanovení se netýká porostů, které se na předmětných pozemcích nacházejí. O předání bude sepsán písemný protokol opatřený datem a podpisy oprávněných pracovníků propachtovatele a pachtýře.

IV. Pachtovné

1. 
2. Pachtovné dle předchozího odstavce tohoto článku je bez daně z přidané hodnoty. K takto ujednanému pachtovnému bude tedy připočtena daň z přidané hodnoty ve výši stanovené platnými a účinnými předpisy o dani z přidané hodnoty pro dané období.
3. Propachtovatel bude pachtovné fakturovat jedenkrát čtvrtletně příslušným podílem, a to vždy k 20. kalendářnímu dni třetího měsíce běžného čtvrtletí, tj. k 20. 3., 20. 6., 20. 9. a 20. 12. nebo nejbližší další pracovní den a toto datum je zároveň datem uskutečnění zdanitelného plnění. Lhůta splatnosti faktury činí 30 kalendářních dnů ode dne jejího vystavení. Dnem úhrady se rozumí den

připsání částky ve prospěch účtu propachtovatele. Úhrada pachtovného bude prováděna ve prospěch účtu organizační jednotky propachtovatele uvedeného v záhlaví této Smlouvy. V případě založení nebo ukončení pachtovního vztahu založeného touto Smlouvou v průběhu roku bude poměrně upravena výše pachtovného.

4. Faktura je řádně vystavena, pokud splňuje veškeré náležitosti daňového a účetního dokladu podle příslušných právních předpisů a další náležitosti dle této Smlouvy, pokud byly smluvními stranami ujednány. V případě, že faktura nebyla vystavena řádně, je smluvní strana, které je faktura určena, oprávněna fakturu vrátit, a to ve lhůtě pěti pracovních dnů od jejího doručení s uvedením chybných či chybějících náležitostí. Pokud bude faktura v uvedené lhůtě oprávněně vrácena, je smluvní strana, které byla faktura vrácena, povinna řádně vystavit a doručit bezvadnou (opravenou či doplněnou) fakturu, a to ve lhůtě pěti pracovních dnů od jejího vrácení. Nová lhůta splatnosti počíná běžet ode dne vystavení bezvadné (tj. opravené či doplněné) faktury.
5. Pachtýř bere na vědomí, že propachtovatel se rozhodl uplatnit na vztah založený touto Smlouvou, tj. pacht pozemku, daň z přidané hodnoty, a to ve smyslu zákona č. 235/2004 Sb., o dani z přidané hodnoty, ve znění pozdějších předpisů.
6. Pachtovné bude na každé další roky valorizováno vždy k 1. 1. běžného roku podle skutečně dosažené míry inflace vyjádřené přírůstkem průměrného indexu spotřebitelských cen za 12 posledních měsíců kalendářního roku zveřejněného Českým statistickým úřadem. Pachtovné bude automaticky upravováno bez písemného oznámení pachtýři. K prvnímu zvýšení pachtovného o inflaci takto dojde s účinností **od 1. 1. 2019**.
7. Pachtýř se zavazuje platit propachtovateli pachtovné v souladu s touto Smlouvou, zejména řádně a včas.

V.

Práva a povinnosti smluvních stran

1. Pachtýř je povinen s předmětem pachtu řádně hospodařit dle dohodnutého a příslušnými úřady povoleného účelu, užívat jej v souladu s ustanoveními této Smlouvy a v záležitostech touto Smlouvou neupravených v souladu s obecně platnými právními předpisy a na své náklady řádně udržovat na něm se nacházející předměty a zařízení, pokud se jedná o běžné záležitosti spojené s jeho využíváním.
2. Pachtýř se zavazuje neprovádět žádné úpravy na předmětu pachtu bez předchozího písemného souhlasu propachtovatele, které jdou nad rámec účelu pachtu specifikovaného v části I. odst. 3 a části II. této Smlouvy.
3. Pachtýř je povinen umožnit propachtovateli vstup na předmět pachtu za účelem zjištění jeho stavu a kontroly jeho užívání pachtýřem v souladu s touto Smlouvou.
4. Pachtýř je povinen na předmětu pachtu umožnit propachtovateli výkon činností souvisejících s hospodařením v lese dle zák. č. 289/1995 Sb., lesní zákon, ve znění pozdějších předpisů, a platného lesního hospodářského plánu, nebude-li příslušným rozhodnutím orgánů státní správy rozhodnuto jinak. Pachtýři se zakazuje jakékoli kácení trvalých porostů bez předchozího písemného souhlasu propachtovatele.
5. Pachtýř není oprávněn umístit na předmětu pachtu jakékoli stavby bez předchozího písemného souhlasu propachtovatele.
6. Propachtovatel je oprávněn kontrolovat, jak pachtýř plní povinnosti, které pro něj vyplývají z této Smlouvy.
7. Rozhodne-li příslušný orgán státní správy pravomocným rozhodnutím o uložení pokuty propachtovateli v souvislosti s porušením zákonných povinností, ke kterým došlo jednáním nebo opomenutím pachtýře dle této Smlouvy, je pachtýř povinen zaplatit propachtovateli částku ve výši uložené pokuty včetně případných dalších nákladů propachtovatele s tímto spojených, zejména pak nákladů řízení, a to vše do 5 pracovních dnů od doručení písemné výzvy propachtovatele k úhradě.

8. Pachtýř není oprávněn přenechat bez předchozího písemného souhlasu propachtovatele předmět pachtu nebo jeho část do užívání třetí osobě.
9. Pachtýř se zavazuje na vlastní náklady odstranit újmu, která na předmětu pachtu jeho činností nebo činností třetích osob vznikne, a to ve lhůtě 30 kalendářních dnů od doručení písemné výzvy propachtovatele k odstranění újmy, s výjimkou povinností k provedení sanací a rekultivací pro které platí pravidla schváleného plánu otvírky, přípravy a dobývání (POPD).
10. Pachtýř se zavazuje neuskładňovat a nelikvidovat odpady vzniklé jeho činností nebo činností třetích osob na předmětu pachtu. Za odvoz odpadu z předmětu pachtu a jeho následnou likvidaci odpovídá výlučně pachtýř. Likvidaci provede pachtýř na vlastní náklady do 7 dnů od zjištění závadného stavu.
11. Pachtýř se zavazuje, že zabezpečí výkon hornické činnosti a činností souvisejících tak, aby nedocházelo k újmě na okolních lesních porostech na pozemcích, které nejsou součástí předmětu pachtu a nebyly dotčeny zájmy ochrany přírody.
12. Pachtýř se zavazuje platit propachtovateli pachtovné v souladu s touto Smlouvou, zejména řádně a včas.
13. Pachtýř nese plnou odpovědnost za veškerou újmu, která jím prováděnou činností nebo porušením jeho povinností založené touto Smlouvou či právním předpisem vznikne propachtovateli či třetím osobám, a to i v případě, že by újma vznikla v důsledku činnosti pachtýřem najatých právnických či fyzických osob v souvislosti s prováděnou hornickou činností.
14. Smluvní strany ujednávají, že právo pachtu dle této Smlouvy se nezapíše do veřejného seznamu.

VI.

Sankce za porušení povinností

Smluvní strany sjednávají pro případ porušení povinností uvedených v článku V. této Smlouvy smluvní pokutu ve výši 10 % aktuálního ročního pachtovného, nejméně však 5 000 Kč, za každý jednotlivý případ. Stanovením smluvní pokuty není dotčeno právo poškozené strany na náhradu škody a zaplacená smluvní pokuta se na náhradu škody nezapočítává. Smluvní pokuta je splatná do 15 dnů od doručení výzvy smluvní straně, která porušila své povinnosti.

VII.

Ostatní ujednání

Pachtýř se zavazuje nevydávat stanoviska či vyjádření třetím osobám k dotčení či omezení ve využívání předmětu pachtu nebo jeho části.

VIII.

Sankční ujednání

Pro případ prodlení s úhradou pachtovného se pachtýř zavazuje zaplatit propachtovateli smluvní pokutu ve výši 0,05 % z dlužné částky za každý i započatý den prodlení. Právo propachtovatele na náhradu škody vzniklé z porušení smluvních povinností pachtýře či právo tuto Smlouvu vypovědět ve smyslu čl. III. této Smlouvy tím není dotčeno.

IX.

Criminal compliance doložka

1. Smluvní strany níže svým podpisem stvrzují, že v průběhu vyjednávání o této smlouvě vždy jednaly a postupovaly čestně a transparentně a současně se zavazují, že takto budou jednat i při plnění této smlouvy a veškerých činnostech s ní souvisejících.
2. Smluvní strany se dále zavazují vždy jednat tak a přijmout taková opatření, aby nedošlo ke vzniku důvodného podezření na spáchání trestného činu či k samotnému jeho spáchání (včetně formy účastenství), v důsledku tedy jednat tak, aby kterékoli ze smluvních stran nemohla být přičtena odpovědnost podle zákona č. 418/2011 Sb., o trestní odpovědnosti právnických osob a řízení proti nim, nebo nevznikla trestní odpovědnost fyzických osob (včetně zaměstnanců) podle

trestního zákoníku, případně aby nebylo zahájeno trestní stíhání proti jakékoliv ze smluvních stran včetně jejich zaměstnanců podle platných právních předpisů.

3. Propachtovatel za tímto účelem vytvořil tzv. Criminal compliance program Lesů České republiky, s. p. (viz www.lesycr.cz), (dále jen „CCP LČR“), a v jeho rámci přijal závazek dodržovat zejména Kodex CCP LČR, Protikorupční program LČR a Etický kodex zaměstnanců LČR, a to včetně všech příloh, čímž se propachtovatel vymezuje proti jakémukoli protiprávnímu a neetickému jednání a nastavují postupy k prevenci a odhalování takového jednání. Za účelem naplnění tohoto článku, tj. za účelem nastavení funkčních a efektivních prevenčních procesů při plnění této smlouvy nebo v souvislosti s ním, lze obsah těchto dokumentů poskytnout na žádost druhé smluvní straně, která je rovněž může přijmout za své, a to v plném jejich znění.

X.

Závěrečná ustanovení

1. Pokud není v této Smlouvě ujednáno jinak, řídí se vztahy mezi smluvními stranami příslušnými obecně platnými právními předpisy, zejména pak občanským zákoníkem.
2. V případě změny identifikačních údajů smluvních stran se tyto zavazují vzájemně se o této skutečnosti bez zbytečného odkladu písemně informovat.
3. Tuto Smlouvu lze měnit a doplňovat pouze písemnými vzestupně číslovanými dodatky podepsanými oprávněnými zástupci obou smluvních stran.
4. Pro platnost této Smlouvy je v souladu se Statutem LČR, zákonem o státním podniku, nutný souhlas Ministerstva zemědělství ČR, které rovněž vykonává jménem státu funkci zakladatele propachtovatele (dále jen „Zakladatel“) ve smyslu ustanovení § 17 odst. 2 zákona č. 77/1997 Sb., o státním podniku, ve znění pozdějších předpisů.
5. Zakladatel udělil předchozí souhlas s nakládáním s určeným majetkem ve smyslu ustanovení § 17 odst. 2 zákona č. 77/1997 Sb., o státním podniku, ve znění pozdějších předpisů, pod č. j.: 47675/2017-MZE-13221 ze dne 1. 9. 2017 v odstavci 6.5.3. Statutu LČR.
6. Tato Smlouva nabývá platnosti dnem jejího podpisu oběma smluvními stranami a účinnosti dnem **1. 7. 2018**; v případě povinnosti uveřejnění je účinnost podmíněna uveřejněním v registru smluv.
7. Smluvní strany se dohodly, že ke dni účinnosti této Smlouvy se dohodou smluvních stran ruší Pachtovní smlouva č. 1001/2016 ze dne 31. 3. 2016 ve znění pozdějších dodatků, Nájemní smlouva č. 754/97/1 ze dne 18. 8. 2008 ve znění pozdějších dodatků a Nájemní smlouva č. 775/1 ze dne 18. 8. 2008 ve znění pozdějších dodatků a nahrazují se v plném rozsahu touto Smlouvou.
8. Obsah této Smlouvy se považuje za obchodní tajemství a jednotlivé informace získané v průběhu realizace této Smlouvy jsou smluvními stranami považovány za důvěrné.
9. Tato Smlouva je vyhotovena ve čtyřech stejnopisech, z nichž po dvou vyhotoveních obdrží každá ze smluvních stran.
10. Obě smluvní strany jsou oprávněny a v případech stanovených zákonem i povinny uveřejnit Smlouvu a její dodatky včetně metadat v rozsahu a způsobem dle zákona č. 340/2015 Sb., o zvláštních podmínkách účinnosti některých smluv, uveřejňování těchto smluv a o registru smluv (zákon o registru smluv), v účinném znění. Obě smluvní strany jsou s uveřejněním Smlouvy a jejích dodatků včetně metadat srozuměny.
11. Smluvní strany prohlašují, že si tuto Smlouvu přečetly a na důkaz správnosti a souhlasu připojují prosty omylu své vlastnoruční podpisy.
12. Nedílnou součástí této smlouvy jsou tyto přílohy:
 - Příloha č. 1: Rozhodnutí Okresního úřadu Plzeň-sever, referátu životního prostředí, č.j.: ŽP 2427/92 o trvalém odnětí pozemků určených k plnění funkcí lesa ze dne 4. 1. 1993
 - Příloha č. 2: Rozhodnutí Okresního řadu Plzeň-sever, referátu životního prostředí, č. j.: ŽP/926/99 o trvalém odnětí pozemků z pozemků určených k plnění funkcí lesa ze dne 17. 3. 1999


- Příloha č. 3 Rozhodnutí Okresního úřadu Plzeň-sever, referátu životního prostředí, zn.: ŽP/2182/2001 o trvalém odnětí pozemků určených k plnění funkcí lesa ze dne 15. 10. 2001
- Příloha č. 4: Rozhodnutí Okresního úřadu Plzeň-sever, referátu životního prostředí, č. j.: ŽP/1963/02 o trvalém odnětí pozemků z pozemků určených k plnění funkcí lesa ze dne 6. 9. 2002
- Příloha č. 5: Rozhodnutí Krajského úřadu Plzeňského kraje, odboru životního prostředí, č. j.: ŽP 887/06 ze dne 27. 1. 2006
- Příloha č. 6: Rozhodnutí v pochybnostech Okresního úřadu Plzeň-sever, referátu životního prostředí, zn.: ŽP/100/01 ze dne 15. 1. 2001
- Příloha č. 7: Rozhodnutí Krajského úřadu Plzeňského kraje, odboru životního prostředí, č. j.: ŽP/9563/10 o dočasném odnětí pozemků určených k plnění funkcí lesa ze dne 4. 10. 2010
- Příloha č. 8: Rozhodnutí Okresního národního výboru Plzeň-sever, odboru vodního a lesního hospodářství a zemědělství, č. j.: VLHZ 14/1985 ze dne 6. 2. 1985
- Příloha č. 9: Potvrzení Obvodního báňského úřadu v Plzni, zn.: 124/09/06/460.1/Mil/Liš o změně v evidenci dobývacího prostoru Trnová I ze dne 20. 1. 2009
- Příloha č. 10: Účelová důlní mapa DP Trnová I., DP Trnová II. – rozdělení dle vlastníků v měřítku 1 : 2 000
- Příloha č. 11: Snímek mapy katastru nemovitostí v měřítku 1 : 1 000 s grafickým znázorněním pozemku p. č. 1755/144 v k. ú. Horní Bříza
- Příloha č. 12: Rozhodnutí Ministerstva stavebnictví ČSR, Československé keramické závody, generální ředitelství, Praha-Hlubočepy, č. 242/76 – ČKZ o stanovení dobývacího prostoru Trnová I ze dne 3. 2. 1976
- Příloha č. 13: Oprava rozhodnutí Obvodního báňského úřadu v Plzni, č.j.: 395/1/96/465/Sk/Př ze dne 1. 3. 1996
- Příloha č. 14: Rozhodnutí obvodního báňského úřadu v Plzni, zn: 1104/93/II/511.4/Po o povolení hornické činnosti v dobývacím prostoru Trnová I ze dne 22. 6. 1993
- Příloha č. 15: Doplněk Západočeských kaolinových a keramických závodů, a.s., Horní Bříza k povolení hornické činnosti – POPD pro lom Trnová I zn. 049/35/SK/93 ze dne 20. 12. 1993
- Příloha č. 16: Rozhodnutí Obvodního báňského úřadu v Plzni, zn.: 2283/511.4./94/Čt/Vá o změně povolení hornické činnosti pro kaolinový lom v dobývacím prostoru Trnová I ze dne 28. 9. 1994
- Příloha č. 17: Oprávnění k hornické činnosti a činnosti prováděné hornickým způsobem vydané Obvodním báňským úřadem pro území krajů Plzeňského a Jihočeského, č. j.: SBS 10580/2018/OBÚ-06/1 ze dne 11. 4. 2018
- Příloha č. 18: Pověření pro Ing. Pavla Bártu, ekonomického ředitele ze dne 25. 3. 2015

V Hradci Králové, dne 17-06-2018

V Horní Bříze, dne 17.06.2018

Propachtovatel:

Pachtýř:



Okresní úřad Plzeň-sever

referát životního prostředí

Americká 39, 306 06 Plzeň

vyřizuje: XXXXXXXXXX
č.j.: ZP 2427/92

datum : 4. 1. 1993

ZKZ - Horní Bříza
závod 35 těžby

331 51 K a z n ě j o v

LESY ČR LESNÍ SPRÁVA PLASY	
DOŠLO 14 -01- 1993	
č.j. 435	Příloha

Věc: Vynětí pozemků z lesního půdního fondu

R o z h o d n u t í

Okresní úřad Plzeň-sever, referát ŽP jako orgán státní správy lesního hospodářství, příslušný podle § 26 odst. 1 písm. c/ zákona ČNR č. 96/1977 Sb., o hospodaření v lesích a státní správě lesního hospodářství, povoluje podle § 4 odst. 2 zákona č. 61/1977 Sb. o lesích, vynětí dále uvedených lesních pozemků, resp. jejich částí z lesního půdního fondu pro těžbu nerostů.

Trvale se vyjímají z lesního půdního fondu pozemky:

Obec	k.ú.	z pozemku č.	část o výměře v ha
Trnová	Trnová	677/1 = 677/9 =	4,8224
Trnová	Trnová	720/2	0,0248
c e l k e m			4,8472 ha

Označení pozemků je provedeno podle identifikace parcel a výpisu z evidence nemovitostí střediska geodzie Plzeň-sever ze dne 25.9.1982.

O d ů v o d ě n í

Uvedené lesní pozemky se trvale vyjímají z lesního půdního fondu za účelem těžby surového kaolinu, kterou provádí ZKZ Horní Bříza, těžební závod 35 provozovna Kaznějov. Předmětné lesní pozemky jsou součástí dobývacího prostoru, který byl schválen při komisionálním jednání dne 20.8.1975 a je evidován na Českém báňském úřadu v Praze. Odlesnění těchto ploch bude provedeno po nabytí právní moci tohoto rozhodnutí.

P o u ě n í

Proti tomuto rozhodnutí je možné se odvolat do 15-ti dnů ode dne doručení k Ministerstvu ŽP ČR v Plzni podáním učiněným prostřednictvím zdejšího referátu Okresního úřadu Plzeň-sever.

vedoucí referátu



Rozhodnutí obdrží:

1. žadatel ZKZ Kaznějov, závod 35 těžby
2. OU Trnová
3. Středisko geodézie Plzeň-sever
4. LČR LS Plasy
5. vlastní

Okresní úřad Plzeň – sever referát životního prostředí

Americká 39, 306 06 Plzeň, telefon [REDACTED]

LESY ČR LESNÍ SPRÁVA PLASY	
DOŠLO	12 - 04 - 1999
č. j.	120 Příloha

KERAMIKA
Horní Bříza a. s.
Divize HOB KAOLIN
331 51 Kaznějov



Toto rozhodnutí nabylo právní moci dne 9. 4. 1999

Okresní úřad Plzeň - sever - referát životního prostředí

V Plzni dne 9. 4. 1999 Dlouhý

Vaše značka

Naše značka
ŽP/926/99

Vyřizuje/tel.
[REDACTED]

Plzeň
17. 3. 1999

Věc: Odnětí pozemku plnění funkcí lesa

Rozhodnutí

Okresní úřad Plzeň – sever, referát životního prostředí, jako orgán státní správy lesů příslušný podle § 5 zákona č. 425/1990 Sb., o okresních úřadech, ve znění pozdějších předpisů, a podle § 48 odst. 1 písm. f) zákona o lesích č. 289/1995 Sb.

1. povoluje

podle jeho § 13 odst. 1

odnětí pozemku plnění funkcí lesa

pro těžbu surového kaolinu v dobývacím prostoru Trnová I.

Trvale se odnímá pozemek č. p. 677/12 v k. ú. Trnová, obce Trnová o výměře 3.5746 ha. Výše uvedený pozemek byl oddělen z pozemku č. p. 677/1 dle geometrického plánu č. 326 – 337/98.

2. ukládá

podle § 16 odst. 2 písm. f) zákona o lesích toto

opatření v zájmu ochrany pozemku

určeného k plnění funkcí lesa:

- a) dodržovat základní povinnosti ochrany pozemku určeného k plnění funkcí lesa uvedené v § 13 zákona o lesích
- b) před zahájením odlesnění řádně vytyčit a vyznačit hranici pozemku odňatého k plnění funkcí lesa
- c) započít s odlesněním až po nabytí právní moci tohoto rozhodnutí
- d) provést pro rekultivační účely skrývkou půdy z odlesněné plochy a deponovat je na místě dohodnutém s vlastníkem pozemku.

3. stanoví

podle § 17 odst. 1 lesního zákona

poplatek za odnětí

který je povinen žadatel zaplatit ve výši 1.590590,-- Kč do 30 dnů od nabytí právní moci rozhodnutí na účet FÚ Plzeň – sever, č. účtu 8766-7622371/0710.

Odůvodnění


Podáním ze dne 15. 3. 1999 navrhl žadatel vydání rozhodnutí podle § 16 odst. 1 zákona o lesích a doložil je souhlasem vlastníka pozemku a odborného lesního hospodáře. Předmětný pozemek je součástí dobývacího prostoru Trnová I, který byl schválen při komisionelním projednání dne 20. 8. 1975 č. j. 242/76 ČKZ a je evidován na Českém báňském úřadu v Praze.

Pozemek trvale odňatý ztrácí příslušnost k pozemku určeného k plnění funkcí lesa dnem nabytí právní moci rozhodnutí.

Poplatek za odnětí byl stanoven podle přílohy k zákonu o lesích s použitím průměrné ceny dřeva stanovené Ministerstvem zemědělství pro rok 1999 ve výši 1009,-- Kč. Poplatek se platí na uvedený účet FÚ Plzeň – sever. Při zaplacení poplatku po lhůtě splatnosti vyměří finanční úřad penále.

Poučení

Proti tomuto rozhodnutí je možné se odvolat do 15 dnů ode dne doručení k MZe ČR, územnímu odboru pro plzeňskou oblast podáním, učiněným u referátu životního prostředí OkÚ Plzeň – sever.



OKRESNÍ ÚŘAD PLZEŇ-SEVER
REFERÁT ŽIVOTNÍHO PROSTŘEDÍ
AMERICKÁ 39, 306 06 PLZEŇ

VÁŠ DOPIS ZN.: 258/01-Ing.Ma
ZE DNE: 5.10.2001
NAŠE ZN.: ŽP / 2182 / 2001

VYŘIZUJE: [redacted]
TEL.: 105
FAX:
E-MAIL:

DATUM: 15.10.2001

Keramika	Toto rozhodnutí nabylo právní moci dne	5.11.2001
Horní Bříza	Okresní úřad Plzeň - sever - referát životního prostředí	
divize HOB	V Plzni dne	19.11.2001
Kaolín		3
331 51 Kaznějov		

Keramika HORNÍ BŘÍZA
divize HOB Kaolín, 331 51 Kaznějov
Došlo: 18-10-2001
Č.j.: 1901

Věc : Odnětí pozemků plnění funkcí lesa

ROZHODNUTÍ

Okresní úřad Plzeň - sever, referát životního prostředí, jako orgán státní správy lesů příslušný podle § 5 zákona č. 425/1990 Sb., o okresních úřadech, ve znění pozdějších předpisů, a podle § 48 odst. 1 písm. f) zákona č. 289/1995 Sb., o lesích

1. povoluje

podle jeho § 13 odst. 1

odnětí pozemků plnění funkcí lesa

pro těžbu surového kaolinu v dobývacím prostoru Trnová I.

Trvale se odnímají pozemky :

Obec : Trnová, katastrální území : Trnová u Plzně z pozemku : č.p. 677/1 části dle předložených geometrických plánů a to :

parc.č. 677/13 o výměře 1,6652 ha a parc.č. 677/16 o výměře 2,3000 ha.

Celkem 3,9652 ha.

Jednotlivé části předmětných lesních pozemků byly zaměřeny podle GP č. 343-90/2000 a GP č.364-132/2001 zhotovených Georeal spol. s r.o. Hálkova 12, Plzeň.

2. ukládá

podle § 16 odst. 2 písm. f) zákona o lesích žadateli tato

opatření v zájmu ochrany pozemků

určených k plnění funkcí lesa

a) dodržovat základní povinnosti ochrany pozemků určených k plnění funkcí lesa uvedené v § 13 zákona o lesích,

b) před zahájením odlesnění řádně vytyčit a vyznačit hranice částí pozemků odňatých plnění funkcí lesa,

c) započíst s odlesněním až po nabytí právní moci tohoto rozhodnutí.

3. stanoví

podle § 17 odst. 1 zákona o lesích

poplatek za odnětí

který je povinen žadatel zaplatit ve výši 1 829 091,- Kč do 30 dnů od nabytí právní moci rozhodnutí.

Odůvodnění


Podáním ze dne 10.10.2001 navrhl žadatel Keramika, Horní Bříza a.s., divize HOB Kaolin vydání rozhodnutí podle § 16 odst. 1 zákona o lesích a doložil je souhlasným stanoviskem odborného lesního hospodáře (§ 37 zákona o lesích).

Předmětné pozemky jsou součástí dobývacího prostoru Trnová I, který byl schválen při komisionálním jednání dne 3.2.1976 a evidován na Českém báňském úřadu v Praze.

Poplatek za odnětí byl stanoven podle přílohy k zákonu o lesích s použitím průměrné ceny dřeva stanovené ministerstvem zemědělství pro rok 2001, ve výši 1 055 Kč a faktoru ekologické váhy lesa 1,4 (kategorie lesa č.10 - lesy hospodářské).

Poplatek se platí na účet finančního úřadu Plzeň - sever - ČNB Plzeň č. 8766 - 7622371 / 0710.
Při zaplacení poplatku po lhůtě splatnosti vyměří finanční úřad penále.

Poučení : Proti tomuto rozhodnutí se lze do 15 dnů ode dne jeho doručení odvolat ke Krajskému úřadu Plzeňského kraje, podáním učiněným u Okresního úřadu Plzeň - sever.



Účastníci řízení (na doručenkou do vl. rukou)

1. Žadatel - Keramika, Horní Bříza a.s. divize HOB Kaolin, 331 51 Kaznějov
2. LČR s.p. Lesní správa Plasy, Žebnická 7, 331 01 Plasy

Na vědomí (po nabytí právní moci)

3. Finanční úřad Plzeň - sever, náměstí Českých bratří 8, 306 16 Plzeň
4. Stavební úřad zde
5. Vlastní

17


0 9 2002

OKRESNÍ ÚŘAD PLZEŇ-SEVER

REFERÁT ŽIVOTNÍHO PROSTŘEDÍ
AMERICKÁ 39, 306 06 PLZEŇ

LESY ČR LESNÍ SPRÁVA PLASY
DOŠLO 18 -10- 2002
č. 534 Příloha

VÁŠ DOPIS ZN:
ZE DNE:
NAŠE ZN.: ŽP/1963/02

KERAMIKA Horní Bříza a.s. divize HOB KAOLIN Kaznějov 331 51


VYŘIZUJE:
TEL.:
FAX:
E-MAIL:

DATUM: 6.9.2002

Toto rozhodnutí nabylo právní moci dne 29.9.2002

Okresní úřad Plzeň - sever referát životního prostředí

ROZHODNUTÍ

V Plzni dne 29.9.2002

3

Okresní úřad Plzeň - sever, referát životního prostředí jako orgán státní správy lesního hospodářství, příslušný podle § 48 odst. (1) písm. f) zákona č. 289/1995 Sb., o lesích

povoluje vynětí

podle § 15, 16 a 17 zákona o lesích dále uvedených pozemků určených k plnění funkcí lesa, resp. jejich částí z pozemků určených k plnění funkcí lesa pro rozšíření stávajícího kaolínového dolu

trvale se vyjímají z pozemků určených k plnění funkcí lesa:

Obec: Trnová k.ú. Trnová pozemek č. 677/17 o výměře 2,3467 ha a č. 677/19 o výměře 0,0412 ha, celkem výměra 2,3879 ha.

Označení pozemků je provedeno podle identifikace parcel z geometrického plánu č. 371-360/2001 fy. ověřeného střediskem katastrálního úřadu Plzeň - sever v Plzni dne 3.4.2002 pod číslem 226/2002.

V zájmu ochrany pozemků určených k plnění funkcí lesa se podle § 16 odst. 2) písm. f) zákona o lesích ukládají žadateli o odnětí tato opatření a tyto povinnosti:


1. Hranice pozemků, resp. jejich částí, vyňatých z pozemků určených k plnění funkcí lesa před zahájením odlesnění podle tohoto rozhodnutí žadatel řádně vytyčí a vyznačí.
2. S odlesněním smí být započato až po nabytí právní moci rozhodnutí o přípustnosti stavby, pro níž bylo povoleno toto vynětí pozemků z pozemků určených k plnění funkcí lesa.
3. Žadatel je povinen provést pro rekultivační účely skryvku kulturní vrstvy půdy z odlesněné plochy a deponovat ji na místě dohodnutém s dosavadním uživatelem lesních pozemků.

Za odnětí se stanovuje dle § 17 odst. 1) poplatek ve výši 1 075 178,- Kč. Splatnost poplatku je, dle § 18 odst. 1) zákona o lesích, za trvalé vynětí jednorázové do 30 dnů ode dne nabytí právní moci rozhodnutí. Platbu proveďte na účet ČNB Plzeň č.ú. 8766-7622371/0710 za trvalé vynětí. Jako var. symbol uveďte IČO.

Odůvodnění:

Žádost o vynětí byla doložena náležitostmi podle vyhl. č. 77/1996 Sb., o náležitostech žádosti o odnětí nebo omezení a podrobnostech o ochraně pozemků určených k plnění funkcí lesa.

S vynětím z pozemků určených k plnění funkcí lesa vyslovili souhlas všichni účastníci řízení. Příslušnost správního orgánu k vydání rozhodnutí je dána tím, že jde o vynětí pozemků u lesů hospodářských.




Pozemky trvale vyňaté přestávají být součástí pozemků určených k plnění funkcí lesa dnem nabytí právní moci tohoto rozhodnutí. O jejich odlesnění se dohodne žadatel s dosavadním uživatelem

Platnost rozhodnutí zaniká, podle § 16 odst. 5) zákona o lesích, jestliže uplyne lhůta, na kterou bylo rozhodnutí vydáno, nebo pokud nedojde k využití pozemku k účelu, pro něž bylo rozhodnutí vydáno, do 2 let od nabytí právní moci tohoto rozhodnutí.

Případnou žádost o prodloužení platnosti rozhodnutí je nutno podat u referátu životního prostředí Okresního úřadu Plzeň - sever před uplynutím uvedených dob.

Poučení:

Proti tomuto rozhodnutí se lze do 15 dnů od jeho doručení odvolat ke Krajskému úřadu Plzeňského kraje podáním učiněným u zdejšího referátu Okresního úřadu Plzeň-sever.



Na vědomí:

LČR LS - Plasy

Finanční úřad Plzeň - sever – po nabytí právní moci

Katastrální úřad Plzeň – sever – po nabytí právní moci

CO: vlastní 221/1

27/1/2006

KRAJSKÝ ÚŘAD PLZEŇSKÉHO KRAJE
ODBOR ŽIVOTNÍHO PROSTŘEDÍ
Škroupova 18, 306 13 Plzeň

číslo jednací došlého dokumentu: LBDS-30-1-011/2006

č.j. : ŽP 887/06

Vyřizuje [REDAKCE]

telefon: [REDAKCE]

E-mail: [REDAKCE]



Toto rozhodnutí nabylo právní moci dne 20.2.2006

(24)

KRAJSKÝ ÚŘAD Plzeňského kraje

V Plzni dne 27.1.2006

V Plzni dne 20.2.2006 [REDAKCE]

ROZHODNUTÍ

Krajský úřad Plzeňského kraje, odbor životního prostředí (§ 29 odst.1 zákona č.129/2000 Sb., o krajích) jako příslušný orgán státní správy lesů věcně příslušný podle § 48a odst.1 písm.e) zákona č.289/1995 Sb., o lesích a o změně a doplnění některých zákonů (lesní zákon), ve znění pozdějších předpisů a jako místně příslušný podle § 11 zákona č.500/2004 Sb., správní řád, ve znění pozdějších předpisů

1. povoluje

podle § 13 odst.1 lesního zákona

**dočasné odnětí pozemků určených k plnění funkcí lesa
pro těžbu kaolinu v „DP Trnová II“ takto :**

Dočasně se odnímá pozemek o celkové výměře 5,4993 ha a to :

Obec Trnová, katastrální území Trnová

LV	vlastník	p.č. původní dle KN	výměra původní m ²	nově do dle GP	dočasný zábor m ²
32	(stát - ČR) právo hospodařit – LČR s.p. H.Králové s.p.	677/1	23 0675	677/25 677/26	4 9877 5116

Dočasně odnětí od 1.2.2006 do 31.1.2035

5 4993 m²

K dočasnému odnětí pozemků určených k plnění funkcí lesa na dobu třiceti let dochází na základě žádosti akciové společnosti LASSELSBERGER, a.s. Adelova 2549/1, 320 00 Plzeň-Jižní předměstí podané pracovištěm Kaznějov z důvodu realizace další etapy těžby kaolinu v DP Trnová II.

Označení pozemku je provedeno podle výpisu z katastru nemovitostí vydaného Katastrálním úřadem Plzeň – sever. Pro určení jednotlivých pozemků je směrodatný geometrický plán č.437-303/2005 odsouhlasený Katastrálním úřadem pro Plzeňský kraj, katastrálním pracovištěm Kralovice pod č.735/05 dne 11.11.2005 a předložené účelové mapy stavu KN DP Trnová II., č. 35102 079 s vyznačením jednotlivých etap odnětí z lesních pozemků.

2. ukládá

podle § 16 odst.2 písm. f) lesního zákona žadateli tato

opatření v zájmu ochrany pozemků určených k plnění funkcí lesa:

- dodržovat základní povinnosti ochrany pozemků určených k plnění funkcí lesa uvedené v § 13 lesního zákona
- před zahájením odlesnění řádně vytyčit a vyznačit hranice pozemku určeného k plnění funkcí lesa, pro který bylo odnětí povoleno



22-02-2006

ARJ

- c) lesní porosty na odňatém lesním pozemku smí být pokáceny po dohodě s lesním odborným hospodářem vlastníka lesa až po nabytí právní moci tohoto rozhodnutí a po uhrazení poplatku za předčasné smýcení porostů
- d) po vytěžení kaolinu bude provedena technická i biologická rekultivace dle plánu *Sanace a rekultivace v dobývacím prostoru Trnová II. ev.č. 35 520 000*
 - paralelně s odlesňováním DP Trnová II, bude pokračovat rekultivace na les ve východní části DP Trnová I.
 - pro každou etapu, v návaznosti na předložený souhrnný plán sanace a rekultivace budou vypracovány, ve shodě se stanoviskem Lesů České republiky s.p., dílčí projekty rekultivace konkretizující výsadbové plány.

3. stanovuje

podle § 17 odst.1 lesního zákona

roční poplatek za dočasné odnětí ve výši 39 870.- Kč

Výše poplatku dle jednotlivých let trvání dočasného odnětí :

za rok 2006	36 548.- Kč
za rok 2007 až 2034 každoročně	39 870.- Kč
za rok 2035	3 322.- Kč

Úhrnem za 30 let 1 196 100.- Kč

Ten je povinna zaplatit akciová společnost:

LASSELSBERGER, a.s., Adélova 1, 301 00 Plzeň - IČO 25238078

vždy se splatností do 31.12. kalendářního roku v němž dočasné odnětí trvá

Poplatek bude uhrazen převodem na účet **Celního úřadu Plzeň, Domažlická 178, 314 58 Plzeň**
číslo účtu [redacted]

Nedodržení lhůty splatnosti odvodu bude penalizováno.

Rozdělení ročního poplatku podle § 17 odst.4 zákona č.289/1995:

60%, tj. 23 922.- Kč připadá Státnímu fondu životního prostředí

40%, tj.15 948.- Kč je příjmem rozpočtu obce Trnová - fondu ŽP a může být použit jen pro zlepšení životního prostředí v obci nebo pro zachování lesa.

Účastníci řízení (§ 27 odst.1 správního řádu) :

1. LASSELSBERGER a.s., Adélova 2549/1, 320 00 Plzeň – Jižní předměstí, IČ 25238078
2. Lesy České republiky, s.p. sídlo Hradec Králové, Přemyslova 1106, PSČ 501 68, IČ 42196451, zastoupené ing.Janem Štichem, lesním správcem LS Plasy, Žebnická 7, 331 01 Plasy

Odůvodnění

Podáním ze dne 25.1.2006 požádala akciová společnost LASSELSBERGER a.s. Krajský úřad Plzeňského kraje o vydání rozhodnutí o dočasném odnětí pozemku určeného k plnění funkcí lesa (dále jen PUPFLu) podle § 16 odst.1 lesního zákona. Důvodem je další etapa těžby kaolinu v dobývacím prostoru Trnová II. Žádost je doložena souhlasem vlastníka lesního pozemku, včetně rozhodnutí Obvodního báňského úřadu v Plzni o *stanovení dobývacího prostoru Trnová II. č.j.4280-465/II/03*, které nabylo právní moci 16.3.2004. Pod povrchem lesních porostů 549 A1,A3, A4, A7, 539 B3,B5 a B7 jsou zásoby surového kaolinu a plocha dobývacího prostoru je určena k dočasnému odnětí z PUPFLu v souladu se zákonem č.289/1995 Sb.

Žádost o odnětí byla doplněna a doložena náležitostmi dle *vyhl.č.77/1996 Sb., o náležitostech žádostí o odnětí nebo omezení a podrobnostech o ochraně pozemků určených*

k plnění funkcí lesa. Poplatek za odnětí byl stanoven na základě znaleckého posudku č. 146 - 02/06 pana [REDAKCE] - znalce v oboru ekonomika, odvětví ceny a odhady s použitím průměrné ceny dřeva na odvozním místě, stanovené Mze ČR pro rok 2006 ve výši 822,- Kč. Poplatek se platí na účet Celního úřadu Plzeň. Při zaplacení poplatku po lhůtě splatnosti vyměří celní úřad penále.


Nároky vlastníka pozemku na úhradu ztráty z předčasné likvidace lesních porostů a na zvýšené provozní náklady podle § 21 odst.2 a 3 lesního zákona nejsou vydáním tohoto rozhodnutí dotčeny.

O postupu odlesnění se dohodne žadatel s vlastníkem lesa. Po ukončení důlní činnosti v DP Trnová II. bude provedena biologická a technická rekultivace.

Platnost rozhodnutí o dočasném odnětí zaniká uplynutím doby, na kterou bylo rozhodnutí vydáno. Případnou žádost o prodloužení doby platnosti rozhodnutí je nutno podat orgánu státní správy lesů, který rozhodnutí vydal, před uplynutím doby platnosti.

Poučení účastníků

Proti tomuto rozhodnutí může účastník řízení podat podle § 83 odst.1 správního řádu odvolání, ve kterém se uvede v jakém rozsahu se rozhodnutí napadá a dále namítaný rozpor s právními předpisy nebo nesprávnost rozhodnutí nebo řízení, jež mu předcházelo, ve lhůtě 15 dnů ode dne jeho oznámení Ministerstvu zemědělství ČR podáním učiněným u Krajského úřadu Plzeňského kraje. Odvolání se podává v počtu 2 stejnopisů. Nepodá-li účastník potřebný počet stejnopisů, vyhotoví je na jeho náklady Krajský úřad Plzeňského kraje. Podané odvolání má v souladu s ustanovením § 85 odst.1 správního řádu odkladný účinek. Odvolání jen proti odůvodnění rozhodnutí je nepřipustné.



vedoucí odboru životního prostředí

Rozhodnutí obdrží:

Účastníci řízení do vlastních rukou


- LASSELSBERGER, a.s., Adélova 1, 320 00 Plzeň
- Lesy České republiky s.p. Hradec Králové prostřednictvím :
- [REDAKCE], Lesní správa Plasy, Žebnická 7, 331 01 Plasy

Na vědomí (po právní moci)

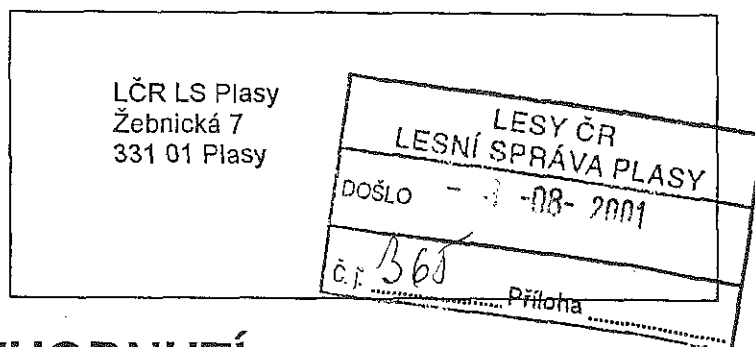
- LASSELSBERGER a.s., pracoviště Kaznějov, 331 51 Kaznějov
- Obecní úřad Trnová, Trnová 181, 330 13 Trnová u Plzně
- Katastrální úřad Kralovice – detaš. pracoviště Masarykovo nám. 1, 331 41 Kralovice
- Celní úřad Plzeň, Domažlická 178, 314 58 Plzeň

ČESKÁ REPUBLIKA - OKRESNÍ ÚŘAD PLZEŇ-SEVER
REFERÁT ŽIVOTNÍHO PROSTŘEDÍ
AMERICKÁ 39, 306 06 PLZEŇ

VÁŠ DOPIS ZN:
ZE DNE:
NAŠE ZN.: ŽP/100/01

VYŘIZUJE: 
TEL:
FAX:
E-MAIL:

DATUM: 15.1.2001



ROZHODNUTÍ

Okresní úřad Plzeň - sever, referát životního prostředí jako orgán státní správy lesního hospodářství, příslušný podle § 48 odst. (1) písm. a) zákona č. 289/1995 Sb., o lesích a o změně a doplnění některých zákonů (lesní zákon),

rozhodl v pochybnostech,

podle § 3 odst. 3) zákona o lesích, o tom, že uvedené pozemky jsou využívány jako ostatní plocha a převádějí se na skutečný stav, t.j. vyjímají se z pozemků určených k plnění funkcí lesa do ostatní plochy, za účelem odstranění dlouholetého nesouladu mezi evidencí nemovitostí a skutečným stavem:

Obec Kaznějov, k.ú. Kaznějov p.č. 1259/84, o výměře 9,2762 ha
p.č. 1259/59, o výměře 5,1944ha

Obec Plasy, k.ú. Lomnička u Plas p.č. 507/4, o výměře 1,7888 ha
p.č. 507/5, o výměře 2,5675 ha
p.č. 505/14, o výměře 0,2725ha
p.č. 510/5, o výměře 2,3272 ha

Obec Horní Bříza, k.ú. Horní Bříza p.č. 1755/61, o výměře 3,9362 ha

Obec Trnová, k.ú. Trnová u Plzně p.č. 720/3, o výměře 0,3227 ha
p.č. 678/38, o výměře 1,2172 ha

Podkladem pro vydání tohoto rozhodnutí je žádost LČR LS Plasy a výpis z katastrální evidence nemovitostí.

Odůvodnění:

Uvedeným rozhodnutím se odstraňuje dlouhodobý nesoulad skutečnosti se stavem katastru nemovitostí s uvedením na skutečný stav. Šetřením bylo zjištěno, že se jedná o dlouhodobý nesoulad a že na parcele nelze řádně lesnický hospodařit, proto bylo rozhodnuto, jak je shora uvedeno.

Poučení:

Proti tomuto rozhodnutí lze podat odvolání do 15 dnů od jeho doručení ke Krajskému úřadu Plzeňského kraje prostřednictvím zdejšího referátu.



Toto rozhodnutí nabylo právní moci dne 16.1.2001

Okresní úřad Plzeň - sever referát životního prostředí

v Plzni dne 16. ledna 2001

3

vedoucí referátu



CO: Katastrální úřad Plzeň - sever, po nabytí právní moci
vlastní 221/1

TEL: 

KRAJSKÝ ÚŘAD PLZEŇSKÉHO KRAJE
ODBOR ŽIVOTNÍHO PROSTŘEDÍ
Škroupova 18, 306 13 Plzeň



Lesy České republiky, s.p. se sídlem Přemyslova 1106, 501 68 Hradec Králové Lesní správa Plasy	
Datum: 14-12-2010	PID: 419/2010
Jedinečné číslo jednací:	
Množství: 2810...	Druh, typ zásluky:

č.j. : ŽP/9563/10

Vyřizuje: [redacted]

Toto rozhodnutí nabylo právní moci dne 21.10.2010

Plzeň dne 4.10.2010

KRAJSKÝ ÚŘAD Plzeňského kraje

v Plzni dne 25.10.2010

ROZHODNUTÍ

Krajský úřad Plzeňského kraje, odbor životního prostředí, jako správní úřad věcně a místně příslušný podle § 67 odst. 1 písm. g) zákona č. 129/2000 Sb., o krajích (krajské zřízení) v platném znění, podle § 47 odst. 1 písm. b) zákona č. 289/1995 Sb., o lesích a o změně a doplnění některých zákonů (lesní zákon) v platném znění a podle § 48a odst. 1 písm. b) lesního zákona příslušný k vydání rozhodnutí o odnětí lesních pozemků plnění funkcí lesa o výměře 1 ha a více a o výši poplatků za odnětí

rozhodl

o žádosti společnosti LB MINERALS, s.r.o., IČ: 27994929, zastoupené jednatelem [redacted] Horní Bříza 431, 330 12 Horní Bříza ze dne 26.8.2010 o dočasném odnětí pozemků určených k plnění funkcí lesa za účelem postupující těžby surového kaolinu v dobývacím prostoru Trnová II takto:

1. povoluje

podle § 13 odst. 1 lesního zákona

dočasné odnětí pozemků určených k plnění funkcí lesa

pro těžbu surového kaolinu v dobývacím prostoru Trnová II v k.ú. Trnová u Plzně, a to: na dobu od 1.12.2010 do 30.11.2040 se odnímají pozemky o výměře 5,6866 ha takto:

Obec Trnová, katastrální území Trnová u Plzně

Číslo LV	Jméno (název) a adresa	původní parcela p.p.č.	m ² - dle KN	
			p.p.č.	výměra
32	Česká republika - Lesy České republiky, s.p., 501 68 Hradec Králové, IČ: 42196451 /Lesní správa Plasy, 333 01 Plasy 7/	678/1č.	678/87	51 442
		678/1č.	678/88	5 424
Celkem:				56 866

Označení pozemků je provedeno podle Geometrického plánu pro rozdělení pozemku čís.: 492-169/2010 odsouhlaseného dne 3.7.2010 Katastrálním úřadem pro Plzeňský kraj, Katastrálním pracovištěm Plzeň-sever pod číslem: 430/09 a Účelové důlní mapy stavu KN DP Trnová II s vyznačením etap odnětí z PUPFLu doplněné ke dni 31.3.2010 ev.číslo: 35 101 088.

2. ukládá

podle § 16 odst. 2 písm. f) lesního zákona žadateli tato opatření v zájmu ochrany pozemků určených k plnění funkcí lesa:

- a) dodržovat základní povinnosti ochrany pozemků určených k plnění funkcí lesa (PUPFL) uvedené v § 13 lesního zákona,
- b) před zahájením odlesnění řádně vytyčit a vyznačit hranici pozemku nebo jeho částí, pro kterou bylo dočasné odnětí povoleno, a to za spoluúčasti zástupce LČR, s.p., LS Plasy,
- c) započít s odlesněním až po nabytí právní moci rozhodnutí podle zvláštních předpisů /územní rozhodnutí/ o dočasném odnětí PUPFLu a v činnosti postupovat po dohodě s vlastníkem lesních pozemků (odborným lesním hospodářem),
- d) provést pro rekultivační účely skryvku půdy z odlesněné plochy a deponovat ji na místě dohodnutém s vlastníkem pozemku,
- e) před uplynutím doby dočasného odnětí provést na odňatém pozemku půdní úpravy a rekultivace podle plánu rekultivace.

3. stanoví

podle § 17 odst. 1 lesního zákona

poplatek za dočasné odnětí pozemků určených k plnění funkcí lesa, který je žadatel povinen zaplatit u dočasného odnětí v roční výši **26 833,- Kč**, a to vždy do 31.12. kalendářního roku v němž odnětí trvá. Celkový poplatek za 30 let činí **804 990,- Kč**. Výše poplatku bude tedy činit pro období:

od 1.12.2010 do 31.12.2010	2 236,- Kč
od 1.1.2011 do 31.12.2039	vždy 26 833,- Kč/rok
od 1.1.2040 do 30.11.2040	24 597,- Kč

Rozdělení poplatku dle § 17 odst. 4 zákona o lesích:

40% - je příjmem rozpočtu obce dle katastrální příslušnosti a může být použit jen pro zlepšení životního prostředí v obci nebo pro zachování lesa

od 1.12.2010 do 31.12.2010	894,- Kč
od 1.1.2011 do 31.12.2039	vždy 10 733,- Kč/rok
od 1.1.2040 do 30.11.2040	9 839,- Kč

60% - připadá Státnímu fondu životního prostředí:

od 1.12.2010 do 31.12.2010	1 342,- Kč
od 1.1.2011 do 31.12.2039	vždy 16 100,- Kč/rok
od 1.1.2040 do 30.11.2040	14 758,- Kč

Poplatek za odnětí bude převeden na účet Celního úřadu Plzeň (k.ú. Trnová u Plzně) pro dočasné odnětí č.ú. [REDAKCE] variabilní symbol: [REDAKCE].

Nedodržení lhůty splatnosti bude penalizováno příslušným celním úřadem.

**Uvedené podmínky se ukládají žadateli: LB MINERALS, s.r.o., Horní Bříza 431
330 12 Horní Bříza, IČ: 27994929**

4.

Podle § 27 odst. 1 písm. a) zákona č. 500/2004 Sb., *správní řád* ve znění pozdějších předpisů jsou účastníky řízení:

- LB MINERALS, s.r.o., IČ: 27994929, jednatel [REDAKCE] Horní Bříza 431, 330 12 Horní Bříza
- Česká republika - Lesy České republiky, s.p., IČ: 42196451, lesní správce [REDAKCE] Lesní správa Plasy, Žebnická 7, 331 01 Plasy

O d ů v o d n ě n í

Rozhodnutí o odnětí pozemků plnění funkcí lesa je výjimkou ze zákazu využívat tyto pozemky k jiným účelům (§ 13 odst. 1 lesního zákona).

Podáním ze dne 26.8.2010 navrhl žadatel – LB MINERALS, s.r.o., Horní Bříza 431, 330 12 Horní Bříza zastoupený jednatelem společností [REDAKCE] - vydání rozhodnutí o dočasném odnětí pozemků určených k plnění funkcí lesa pro těžbu surového kaolinu v dobývacím prostoru Trnová II v k.ú. Trnová u Plzně.

Žádost o odnětí byla doložena souhlasem vlastníka pozemků určených k plnění funkcí lesa a náležitostmi podle vyhlášky č. 77/1996 Sb., *o náležitostech žádostí o odnětí nebo omezení a podrobnostech o ochraně pozemků určených k plnění funkcí lesa*. Oznámení zahájení správního řízení bylo provedeno dopisem č.j.: ŽP/9872/10 ze dne 3.9.2010. Zároveň byl stanovený termín pro vyjádření k předloženému návrhu, a to do 15-ti dnů od převzetí oznámení o zahájení správního řízení. Krajský úřad ve stanovené lhůtě neobdržel žádné připomínky ani vyjádření.

Nárok vlastníka pozemku na úhradu ztráty z předčasné likvidace lesního pozemku a na zvýšené provozní náklady podle § 21 odst. 2 a 3 lesního zákona není vydáním tohoto rozhodnutí dotčen.

O postupu odlesnění se dohodne žadatel s vlastníkem lesa. U pozemku dočasně odnětého dochází k opětovnému využití k plnění funkcí lesa dnem oznámení žadatele Krajskému úřadu Plzeňského kraje o skončení jiného využití a o zabezpečení opatření uvedených v § 4 odst. 1 vyhlášky č. 77/1996 Sb.

Poplatek za odnětí byl stanoven na základě znaleckého posudku č. 328-23/10 [REDAKCE] znalce v oboru ekonomika, odvětví ceny a odhady. Poplatek byl stanoven podle přílohy k lesnímu zákonu s použitím průměrné ceny dřeva stanovené Ministerstvem zemědělství ČR pro rok 2010 ve výši 535 Kč/m³. Poplatek se platí na účet Celního úřadu v Plzni.

Platnost rozhodnutí o dočasném odnětí zaniká podle § 16 odst. 5 písm. b) lesního zákona uplynutím doby, na kterou bylo rozhodnutí vydáno. Případnou žádost o prodloužení doby platnosti rozhodnutí je nutno podat orgánu státní správy lesů, který rozhodnutí vydal, a to před uplynutím doby jeho platnosti.


Podle ustanovení § 13 odst. 1 lesního zákona musí být veškeré pozemky určené k plnění funkcí lesa účelně obhospodařovány podle tohoto zákona, jejich využití k jiným účelům je zakázáno. O výjimce z tohoto zákazu rozhoduje orgán státní správy lesů na základě žádosti vlastníka lesního pozemku nebo ve veřejném zájmu. Pokud je žadatelem jiný subjekt než vlastník dotčeného pozemku určeného k plnění funkcí lesa, lze o odnětí nebo o omezení rozhodnout bez jeho souhlasu nebo proti jeho vůli jen

v tom případě, pokud žadatel doloží existenci veřejného zájmu ve smyslu § 13 odst.1 lesního zákona. O stanovení dobývacího prostoru Trnová II rozhodl Obvodní báňský úřad v Plzni č.j.: 4280-465/II/03 ze dne 23.2.2004. Rozhodnutí nabylo právní moci dnem 16.3.2004. Pod povrchem lesních porostů 548 D a 548 E jsou zásoby surového kaolinu a plocha dobývacího prostoru je určena k dočasnému vynětí v souladu s lesním zákonem.

Proto bylo rozhodnuto tak, jak je ve výroku uvedeno.

Poučení

Proti tomuto rozhodnutí lze podat ve lhůtě do 15-ti dnů ode dne jeho oznámení odvolání k Ministerstvu zemědělství ČR podáním učiněným u Krajského úřadu Plzeňského kraje.



vedoucí oddělení zemědělství a lesnictví

Rozdělovník (do vlastních rukou):

- LB MINERALS, s.r.o., jednatel [redacted], Horní Bříza 431, 330 12 Horní Bříza
- Lesy České republiky, s.p., lesní správce [redacted] Lesní správa Plasy, Žebnická 7, 331 01 Plasy,

Na vědomí (po nabytí právní moci):

- Městský úřad Nýřany, odbor životního prostředí, pracoviště Americká 39, 304 66 Plzeň
- LB MINERALS, s.r.o., pracoviště Kaznějov 597, 331 51 Kaznějov
- obec Trnová, Trnová 181, 330 13 Trnová u Plzně
- Celní úřad Plzeň, Domažlická 178, P.O. Box 8, 314 58 Plzeň

OKRESNÍ NÁRODNÍ VÝBOR PLZEŇ-SEVER

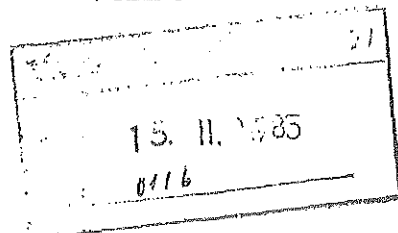
Odbor: vodního a lesního hospodářství a zemědělství

Směrové číslo: 306 06

č. j.: VLHZ 14/1985

V Plzni dne 6. února 1985

Vyřizuje : [REDACTED]
Západočeské keramické závody
národní podnik Horní Bříza



závod 35 - Těžby
K a z n ě j o v

Věc : vynětí pozemků z lesního půdního fondu v k.ú. Trnová

R o z h o d n u t í :

Okresní národní výbor Plzeň - sever, odbor VLHZ, jako orgán státní správy lesního hospodářství, příslušný podle § 26 odst. 1/písm. c) zákona ČNR č. 96/1977 Sb. o hospodaření v lesích a státní správě lesního hospodářství, povoluje podle § 4 odst. 2 zákona č. 61/1977 Sb. o lesích vynětí dále uvedených lesních pozemků z lesního půdního fondu pro těžbu nerostů.

Trvale se vyjímají z lesního půdního fondu pozemky :

k.ú.:	pozemek č.:	část o výměře :
Trnová	677/1	0,84 ha
"	678/1	1,12 ha
"	720	0,01 ha
c e l k e m		1,97 ha

Označení pozemků je provedeno podle identifikace parcel a výpisu z evidence nemovitostí Střediska geodézie Plzeň - sever. V zájmu ochrany lesního půdního fondu se podle § 5 vyhl. č. 99/1977 Sb. o postupu při ochraně lesního půdního fondu, ukládají tato opatření a povinnosti :

1. hranice pozemků, resp. jejich části, vynatých z lesního půdního fondu před zahájením odlesnění podle tohoto rozhodnutí žadatel řádně vytýčí a vyznačí.
2. S odlesněním smí být započato až po nabytí právní moci tohoto rozhodnutí.

O d ů v o d n ě n í :


Uvedené pozemky se vyjímají z LPF z důvodu těžby surového kaolínu v rámci schváleného dobývacího prostoru Trnová I.

P o u č e n í :

Proti tomuto rozhodnutí je možné se odvolat do 15 dnů ode dne oznámení k ZKNV v Plzni odboru VLHZ podaním u stejného odboru ONV Plzeň - sever.

Rozhodnutí obdrží:

1. Středisko geodézie P.s.
2. ZSL PR Plzeň
3. LZ Plasy
4. odbor výstavby a Úřade Trnová 6. vlastní



**OBVODNÍ BÁŇSKÝ ÚŘAD V PLZNI**

HŘÍMALÉHO 11, 301 00 PLZEŇ

LASELSBERGER, a.s.
divize SUROVINY

22 -01- 2009

Ředitel divize

LB MINERALS, s.r.o.**Horní Bříza č.p. 431
330 12 Horní Bříza**Váš dopis značky / ze dne
LBM-30-1-16/2009Naše značka
124/09/06/460.1/Mil/Liš

Vyřizuje / linka

V Plzni
20.1.2009

Věc :


Potvrzení o změně v evidenci dobývacího prostoru Trnová I ev.č. 6/0117

Obvodní báňský úřad v Plzni obdržel dne 14. 1. 2009 Vaši žádost o změnu v evidenci dobývacího prostoru Trnová I, doloženou mimo jiné pravomocným usnesením Krajského soudu v Plzni ze dne 22.12.2008, spis. značky F 27256/2008, B 1345/6 – 441 o zápisu přeměny právní formy obchodní společnosti do obchodního rejstříku, kterým se v obchodním rejstříku vedeném u Krajského soudu v Plzni v oddílu B, vložce 1345 vymazává obchodní firma LB MINERALS, a.s. a zapisuje se obchodní firma LB MINERALS, s.r.o. a potvrzením Československé obchodní banky, a.s., ze dne 19.12.2008, č.j. CPM/KRA/105/08, kterým se potvrzuje, že v souvislosti se změnou právní formy společnosti LB MINERALS, a.s. na LB MINERALS, s.r.o. se od 1.1.2009 mění označení majitele „Zvláštního účtu finančních rezerv na sanace a rekultivace“ č. 17807273/0300 a „Zvláštního účtu finančních rezerv na důlní škody“ č. 117008233/0300, dříve vedených na LB MINERALS, a.s. na LB MINERALS, s.r.o., Obvodní báňský úřad v Plzni po přezkoumání Vaší žádosti provedl požadovanou změnu a vydává:

„Potvrzení o zaevidování dobývacího prostoru Trnová I“.

Dobývací prostor Trnová I je na Obvodním báňském úřadu v Plzni evidován v evidenční knize dobývacích prostorů díl 6, folio 0117 na organizaci:

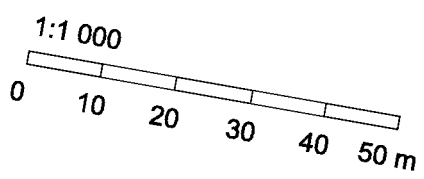
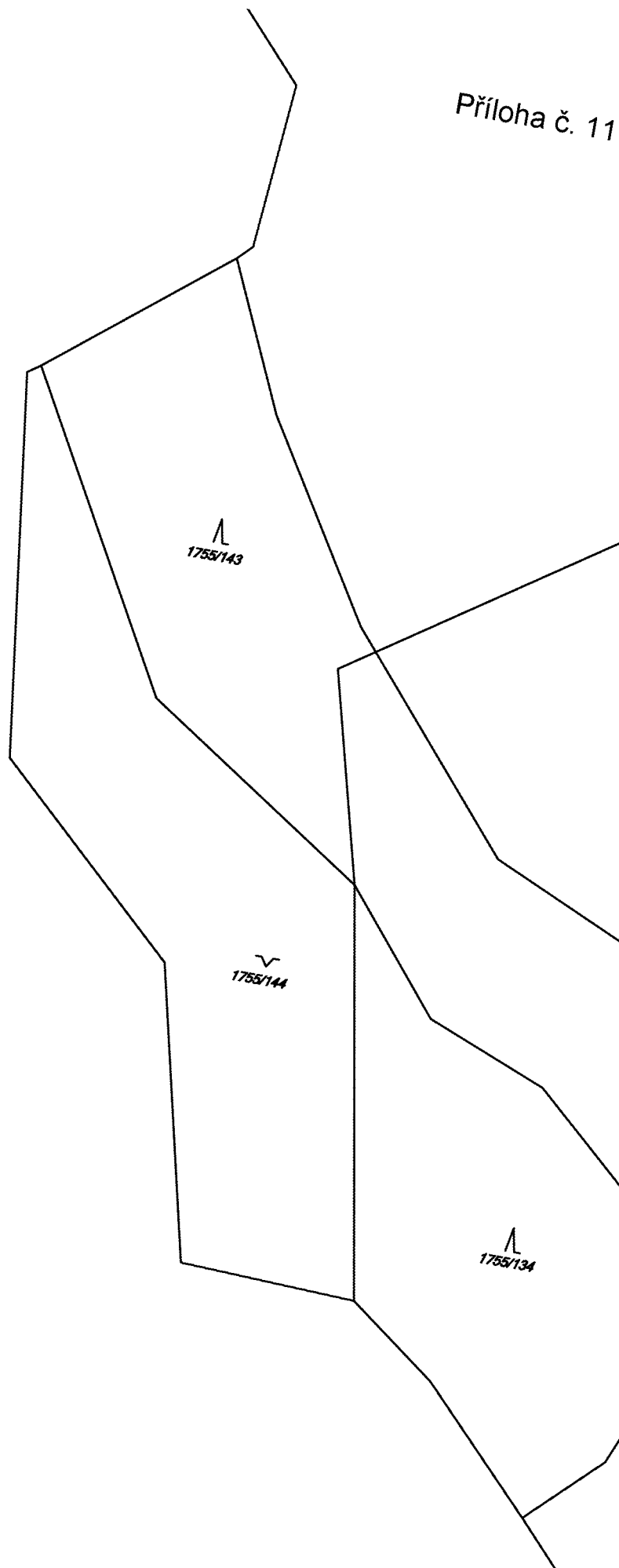
Název: LB MINERALS, s.r.o.
Sídlo: Horní Bříza č.p. 431, PSČ 330 12
IČ: 27994929


OBVODNÍ BÁŇSKÝ ÚŘAD
Hřímálého 11
301 00 PLZEŇ 1

Na vědomí:

- Český báňský úřad v Praze, Kozi 4, 110 01 Praha 1
- Česká geologická služba – Geofond, Kostelní 26, 170 06 Praha 7
- Ministerstvo průmyslu a obchodu, odbor surovinové politiky, Na Františku 32, 110 15 Praha

TEL: 



2363

Ústřední hospodářský orgán : Ministerstvo stavebnictví ČSR

Orgán pověřený : Československé keramické závody, generální ředitelství, Praha Hlubočepy

R o z h o d n u t í

č. 242/76 - ČKZ

Ministerstvo stavebnictví ČSR, jakožto ústřední hospodářský orgán, Československé keramické závody, generální ředitelství, Praha Hlubočepy jakožto orgán pověřený rozhodnutím ze dne 14.6.1958 zn. T 2/2-1357-58 k návrhu národního podniku Západočeské keramické závody, Horní Bříza ze dne 21.2.1975 a na základě místního komisionálního projednání ze dne 20. srpna 1975 stanoví ve smyslu § 21 odst. 2 zákona č. 41/1957 Sb. v dohodě s Českým báňským úřadem v Praze národnímu podniku Západočeské keramické závody tento dobývací prostor:

1. Název dobývacího prostoru : Trnová I.Plošný rozsah : 61 ha 41 a 56,71 m²

Hranice dobývacího prostoru na povrchu jsou tvořeny stranami nepravidelného 15 ti úhelníka s vrcholy určenými souřadnicemi udanými v platném souřadnicovém systému Křovákově:

Vrchol	X	Y
√ a	1 055 768	822 202
√ b	1 055 806	822 369
√ c	1 056 000	822 504
√ V 159/55	1 056 087	822 521
√ RV 22/57	1 056 ²³² 362	822 485
√ RV 43/57	1 056 ³⁶² 356	822 356
√ RV 9/56	1 056 471	822 216
√ d	1 056 644	821 992
√ e	1 056 762	821 834
√1025	1 056 550	821 664
√1026	1 056 452	821 598

Vrchol	X	souřadnice	Y
√ ₁₉	1 056 356,28		821 489,99
√ _f	1 056 346		821 436
√ _{v 76/57}	1 056 262		821 460
g	1 056 030		821 650

Prostorové hranice dobývacího prostoru pod povrchem jsou určeny svislými rovinami vedenými povrchovými hranicemi.

Dobývací prostor se rozkládá na katastrálním území obce Trnová, okres Plzeň-sever, kraj Západočeský.

2. Dobývací prostor se stanoví pro dobývání kaolinu. V dobývacím prostoru nebyla zjištěna průmyslově dobývatelná ložiska jiných nerostných surovin.

Zásoby 27,342.433 t zahrnuté do dobývacího prostoru byly schváleny KKZ výměrem čj. 1918-05/190-61.

3. Omezení dobývání nebo zvláštní technické podmínky pro jeho provádění v místech uvedených v § 5 odstavce 4 vyhl. č. 260/1957 Ú.1.:

1. Budou dodržována zákonná ustanovení pro ochranu zemědělského půdního fondu, zejména zák. č. 53/66 Sb. a Vyhl. ministerstva zemědělství a výživy č. 97/1966 Sb.
2. V případě přerušení střední odvozní cesty, probíhající od hájenky Vísky na křižovatku cest, bude nutno upravit a zpevnit náhradní komunikaci a to v úseku hájenky Vísky až k výše zmíněné křižovatce, která tvoří v současné době hranici katastrálních území Trnová a Krašovice.
3. Pro trhací práce musí být použita rozněcovadla, jejichž bezpečnostní vzdálenost nepřesáhne vzdálenost 1 000 m od dobývacího prostoru. Druh rozněcovadel bude dohodnut podle výnosu ČBÚ čj. 777/1973 s Krajskou vojenskou ubytovací a stavební správou - Plzeň.
4. Odval ekrývkových hmot nutno umístit ve vytěženém prostoru po potřebném postupu těžební stěny.

5. Tímto rozhodnutím se ruší současně dřívější rozhodnutí
č. 135/61 z 20.12.1961.

Proti tomuto rozhodnutí možno podat odvolání
k Ministerstvu stavebnictví ČSR v Praze cestou Československých
keramických závodů, generální ředitelství v Praze do 15 dnů
ode dne oznámení tohoto rozhodnutí doručením jeho vyhotovení.


V Praze dne 3. února 1976

Razítko a podpis

Státní báňské správy:

Razítko a podpis

pověřeného hospod. orgánu:



22-03-1996

HORNÍ BŘÍZA

Obvodní báňský úřad v Plzni

Hřibálého 11, Plzeň, PSČ 320 25, tel.č.: 7222367

Západočeské kaolinové
a keramické závody a.s.Horní Bříza

Č.j.:

Vyřizuje:

Datum:

395/1/96/465/Sk/Př

[REDACTED]

Plzeň, 1.3.1996

Věc:

Oprava rozhodnutí o stanovení DP Trnová I.

Obvodní báňský úřad v Plzni provedl kontrolu rozhodnutí o stanovení DP Trnová I., č. 6/0117, které vydal ČKZ GŘ Praha, dne 3.2.1976 pod č.j.: 242/76-ČKZ. Při kontrole byly zjištěny chyby (v počtech a psaní), které s použitím ust. § 47, odst. 6 zák. č. 71/67 Sb. opravuje takto:

v odst. 1. se opravuje souřadnice X na hodnoty:

vrchol RV 43/57	1.056.362,00
a vrchol RV 22/57	1.056.232,00

V opise na vědomí:

Okresní úřad Plzeň-sever


IAD

ZÁVOD KAOOLIN KAZNĚJOV
Dne: 25-03-1996
Č.j. 460

OBVODNÍ BĀŇSKÝ ŪŘAD PLZEŇ, Hřbitovní 33

PSČ 312 58 Telefon: Plzeň 63660, 64716 dálnopis: 154467

OBVODNÍ BĀŇSKÝ ŪŘAD
Hřbitovní ul. 11
320 25 PLZEŇ



Západočeské kaolinové a keramické závody, a.s.
Horní Břıza

NABYLO PRÁVNÍ MOCÍ
DNE: 9. 7. 1993

Podpis: [Redacted]

Datum: 10. 6. 1993

OBVODNÍ BĀŇSKÝ ŪŘAD PLZEŇ

VĀS DOPIS ZNAČKY / ZE DNE

NAŠE ZNAČKA

VYRIZUJE / LINKA

MÍSTO ODESLÁNÍ (datum)

1104/93/II/511.4/Po [Redacted] Plzeň, 22.6.1993

VĚC

: Povolení hornické činnosti v dobývacím prostoru Trnová I.

Obvodní báňský úřad v Plzni podle ust. § 17 zák.č.61/88 Sb., o hornické činnosti, výbušninách a o státní báňské správě ve znění později vydaných předpisů a na základě výsledků řízení projednaného dne 15.6.1993 na jednání spojeném s místním šetřením vydává

r o z h o d n u t í

k povolení hornické činnosti v kaolinovém lomu v dobývacím prostoru Trnová I stanoveném rozhodnutím č.242/76-ČKZ ze dne 3.2.1976.

K tomu se stanoví:

- 1/ Ložisko kaolinu bude těženo způsobem uvedeným ve schváleném plánu otvírky, přípravy a dobývání a to v souladu s platnými horními, bezpečnostními i obecnými předpisy.
- 2/ V místech, kde se báňská činnost přiblíží ke hranici stanoveného dobývacího prostoru, bude tato hranice vytýčena vhodným způsobem v terénu.
- 3/ Těžební i skrývkové práce budou prováděny pouze na pozemcích řádně majetkoprávně vyřízených, vyňatých z lesního půdního fondu a v potřebném předstihu odlesněných.
- 4/ Mezi horní hranou I.skrývkového řezu a okrajem lesního porostu bude zachován manipulační pruh o minimální šíři 5 metrů.
- 5/ V území, kde přichází v úvahu kontakt s historickými hlubinnými důlními díly bude postupováno v souladu s technologickým postupem zpracovaným dle platného bezpečnostního předpisu.
- 6/ Do termínu ukončení vyhodnocení výsledků hydrogeologického průzkumu, prováděného v předmětném území, bude ložisko těženo na bázi o kótě 420 m n.m.
- 7/ Vnitřní výsypka bude zakládána v místech, kde již zásoby užitkového nerostu byly vytěženy a do úrovně, která po konsolidaci výsypkového tělesa zajistí jeho výšku nepřesahující úroveň původního terénu.
- 8/ Podloží před postupem výsypky bude řádně odvodňováno a povrchová voda z plošin etází bude odváděna příkopem do jímky u čerpací stanice.

- 9/ Do I.etáže výsypky bude zakládána hlušina s nejpříznivějšími fyzikálně-mechanickými vlastnostmi z hlediska smykové pevnosti.
- 10/ Generální svah výsypky nepřekročí hodnotu poměru 1 : 2,5.
- 11/ Minimální vzdálenost mezi posledním dobývaným řezem suroviny a patou I.etáže výsypky bude 60 metrů.
- 12/ Rekultivace území zasaženého těžební činností bude prováděna plynule podle schváleného plánu rekultivace pro celý dobývací prostor a to na formu lesního půdního fondu, tedy zalesnění s případnými vytvořenými tůněmi. Zalesnění musí odpovídat geobotanickým hlediskům a nesouhlasí se s použitím akátu trnovníku /Robinia pseudacacia/ a to ani jako tzv. pionýrské dřeviny.
- 13/ Zpracovat rámcový přírodovědný průzkum v souladu s ust. § 67 zákona č.114/1992 Sb. pro území připravované k dobývání. V případě zjištění stanovišť zvláště chráněných druhů živočichů a rostlin na uvedeném území, je těžební organizace povinná zajistit na své náklady transfer, případně v nezbytných důvodech náhradu ekologické újmy.
- 14/ V případě nutnosti kácení zeleně mimo lesní půdní fond bude žádáno o souhlas k příslušnému orgánu ochrany přírody v souladu se zákonem č.114/1992 Sb. § 8.
- 15/ Platnost tohoto rozhodnutí končí vydobytím zásob kaolinu ve stanoveném dobývacím prostoru Trnová I.

O d ů v o d n ě n í :

Západočeské kaolinové a keramické závody, a.s. Horní Bříza požádala v souladu s ust. § 17 zák.č.61/88 Sb. ve znění později vydaných předpisů o povolení hornické činnosti v dobývacím prostoru Trnová I.

Žádost byla doplněna schváleným plánem otvírky, přípravy a dobývání, zpracovaným dle ust. § 32 zák.č.44/1988 Sb. a vyhl. č.104/1988 Sb. a potřebnými doklady. Důvodem jejího podání bylo zajištění dotěžení geologických zásob kaolinu ve stanoveném dobývacím prostoru.


Proti tomuto rozhodnutí se lze odvolat do 15 dnů od jeho oznámení k ČBÚ v Praze prostřednictvím OBÚ v Plzni /§ 53 a násl. zákon č.71/67 Sb./.

V opise na vědomí:

- 1/ ZKKZ, a.s. H.Bříza,KAOLIN , Kaznějov, 331 51
- 2/ Okresní úřad Plzeň-sever , ref.ŽP, Plzeň
- 3/ Obecní úřad Trnová
- 4/ Okresní hygienická stanice, Plzeň-sever
- 5/ Správa dálkových kabelů, Pod Všemi svatými 10, Plzeň
- 6/ Lesy České republiky, LS Plasy
- 7/ Vojenská ubytovací a stevební správa, Plzeň

OBVODNÍ BĀŇSKÝ ŪŘAD V PLZNI

Hřimalého 11, 320 25 Plzeň, tel. 7222 367, 7222 378



ZĀPADOČESKÉ KAOLINOVÉ
A KERAMICKÉ ZĀVODY a.s.
3. 11. 09-1994
HORNÍ BŘÍZA

ZĀpadočeské kaolinové
a keramické závody a.s.
Horní Břiza

NABYLO PRÁVNÍ MOCI
DNE: 28.9.1994
Podpis: [redacted]
Datum: 28.9.1994



Naše značka:
2283/511.4/94/Čt/Vá

Vyřizuje: [redacted]

Datum:
28.9.1994

Věc: změna povolení hornické činnosti pro kaolinový lom v
dobývacím prostoru Trnová I

Obvodní bĀňský ūřad v Plzni na základě ust. § 17, odst. 4
zák. ČNR č. 61/1988 Sb. ve znění později vydaných předpisů vydává
k žádosti ZĀpadočeských kaolinových a keramických závodů a.s.
Horní Břiza ze dne 18.8.1994, zn. 113/94-35/ [redacted]

r o z h o d n u t í

o povolení změny povolení hornické činnosti rozhodnutím Obvodního
bĀňského ūřadu v Plzni ze dne 22.6.1993, č.j.
1104/93/II/511.4/Po.

K tomu se stanoví:

- 1/ Podmínky uvedené v rozhodnutí OBÚ Plzeň ze dne 22.6.1993, č.j.
1104/93 zůstávají v platnosti
- 2/ Nakládka, doprava i úprava odpadového kamene bude probíhat dle
projektové dokumentace přiložené k žádosti o vydání tohoto
rozhodnutí
- 3/ Hornická činnost bude prováděna pouze na pozemcích, které jsou

řádně majetkoprávně vypořádány a ke kterým byl vydán souhlas s vyjmutím z lesního a půdního fondu

- 4/ Při provádění hornické činnosti budou dodrženy platné horní, bezpečnostní i obecné předpisy
- 5/ Platnost tohoto rozhodnutí končí vydobytím zásob kaolinu a doprovodných surovin ve stanoveném dobývacím prostoru Trnová I

O d ů v o d n ě n í :


Západočeské kaolinové a keramické závody, a.s. Horní Bříza požádala v souladu s ust. § 17 zák. ČNR č. 61/1988 Sb. ve znění později vydaných předpisů o změnu povolení hornické činnosti pro kaolinový lom v dobývacím prostoru Trnová I, která spočívá v hospodárnějším využití vydobytých nerostných surovin na tomto ložisku.

Žádost byla doplněna potřebnou dokumentací a doklady souladu s ust. § 32 zák. č. 44/1988 Sb. ve znění později vydaných předpisů a vyhl. ČBÚ č. 104/1988 Sb. ve znění vyhl. č. 242/1992 Sb. K žádosti byla přiložena souhlasná vyjádření účastníků řízení a dotčených orgánů státní správy.

Vzhledem k tomu, že střety zájmů byly v předmětné věci vyřešeny při projednávání o povolení hornické činnosti v r. 1993 a jedná se pouze o doplnění schválené technologie úpravy suroviny, bylo na základě výše uvedených skutečností rozhodnuto, jak je uvedeno

Připomínky obsažené v souhlasných vyjádřeních, týkající se zejména údržby komunikací, nebyly zahrnuty do výroku tohoto rozhodnutí z důvodu, že nespádají do působnosti OBÚ Plzeň.

Proti tomuto rozhodnutí se lze odvolat do 15ti dnů od jeho oznámení k ČBÚ v Praze prostřednictvím OBÚ v Plzni (§ 53 a násl. zákona č. 71/67 Sb.).



V opise na vědomí:

- ZKZ a.s. Horní Bříza, KAOLIN Kaznějov, 331 51 Kaznějov
- Městský úřad Horní Bříza
- Okresní úřad Plzeň-sever, ref. ŽP, Plzeň
- Obecní úřad Trnová
- Okresní hygienická stanice Plzeň-sever
- Správa dálkových kabelů, Pod všemi svatými 10, Plzeň
- Lesy ČR, Lesní závod Plasy
- Vojenská ubytovací a stavební správa, Plzeň



OBVODNÍ BÁŇSKÝ ÚŘAD

pro území krajů
Plzeňského a Jihočeského

vydává, podle ustanovení § 5 odst. 2 zákona č. 61/1988 Sb., o hornické činnosti, výbušninách a o státní báňské správě, ve znění pozdějších předpisů (dále jen „zákon č. 61/1988 Sb.“), a podle ustanovení § 1 odst. 2 vyhlášky č. 15/1995 Sb., o oprávnění k hornické činnosti a činnosti prováděné hornickým způsobem, s použitím ustanovení § 151 odst. 1 zákona č. 500/2004 Sb., správní řád, ve znění pozdějších předpisů (dále jen „správní řád“),

OPRÁVNĚNÍ

k hornické činnosti a k činnosti prováděné hornickým způsobem, jakož i k projektování objektů a zařízení, které jsou součástí těchto činností.

Oprávnění se vydává právnické osobě

LB MINERALS, s.r.o.

se sídlem Tovární 431, 330 12 Horní Bříza
IČ: 279 94 929

Rozsah oprávnění:

1. ustanovení § 2 zákona č. 61/1988 Sb., písmeno

- a) vyhledávání a průzkum ložisek vyhrazených nerostů (dále jen „výhradní ložiska“),
- b) otvírka, příprava a dobývání výhradních ložisek,
- c) zřizování, zajišťování a likvidace důlních děl a lomů,
- d) úprava a zušlechťování nerostů prováděné v souvislosti s jejich dobýváním,
- e) zřizování a provozování odvalů, výsypek a odkališť, při činnostech uvedených v písmenech b) až d),
- g) zajišťování a likvidace starých důlních děl,
- i) důlně-měřičská činnost

2. ustanovení § 3 zákona č. 61/1988 Sb., písmeno

- a) dobývání ložisek nevyhrazených nerostů, včetně úpravy a zušlechťování nerostů prováděných v souvislosti s jejich dobýváním, a vyhledávání a průzkum ložisek nevyhrazených nerostů prováděné k tomuto účelu,
- b) těžba písků v korytech vodních toků a šterkopísků plovacími stroji, včetně úpravy a zušlechťování těchto surovin prováděných v souvislosti s jejich těžbou, s výjimkou odstraňování nánosů při údržbě vodních toků,

- e) zemní práce prováděné za použití strojů a výbušnin, pokud se na jedné lokalitě přemísťuje více než 100 000 m krychlových horniny, s výjimkou zakládání staveb,
- f) vrtání vrtů s délkou nad 30 m pro jiné účely než k činnostem uvedeným v § 2 a 3,
- i) podzemní práce spočívající v hloubení důlních jam a studní, v ražení štol a tunelů, jakož i ve vytváření podzemních prostorů o objemu větším než 300 m krychlových horniny.

Odborně způsobilé osoby:

Jméno a příjmení: [REDACTED]

Datum a místo narození: [REDACTED]

Osvědčení o odborné způsobilosti závodní lomu s roční těžbou užitkového nerostu vyšší než 500 tisíc tun vydané ČBÚ v Praze dne 29.6.2006, č.j. 4531/II/05/190,

Osvědčení o odborné způsobilosti závodní lomu s roční těžbou užitkového nerostu nižší než 500 tisíc tun vydané OBÚ v Plzni dne 10. 07. 2008, č.j. 1432/08/06/2,

Osvědčení o odborné způsobilosti báňský projektant vydané OBÚ v Plzni dne 10.7.2008, č.j. 1895/08/06.

Jméno a příjmení: [REDACTED]

Datum a místo narození: [REDACTED]

Osvědčení o odborné způsobilosti závodní při provádění hornické činnosti vydané OBÚ v Plzni dne 31.10.2011, č.j. SBS/30067/2011/OBÚ-06/3.

Jméno a příjmení: [REDACTED]

Datum a místo narození: [REDACTED]

Osvědčení o odborné způsobilosti závodní při provádění hornické činnosti vydané OBÚ v Plzni dne 31.10.2011, č.j. SBS/30069/2011/OBÚ-06/3.

Jméno a příjmení: [REDACTED]

Datum a místo narození: [REDACTED]

Osvědčení o odborné způsobilosti projektant hornické činnosti vydané OBÚ v Plzni dne 1.7.1999, č.j. 1884/99.

Jméno a příjmení: [REDACTED]

Datum a místo narození: [REDACTED]

Osvědčení o odborné způsobilosti k výkonu funkce důlní měřič vydané OBÚ v Plzni dne 25.11.1998, č.j. 3183/98.

Jméno a příjmení: [REDACTED]

Datum a místo narození: [REDACTED]

Osvědčení o odborné způsobilosti závodní lomu s roční těžbou užitkového nerostu nižší než 500 tisíc tun vydané OBÚ v Plzni dne 29.12.2010, č.j. SBS 38218/2010/3,

Osvědčení o odborné způsobilosti závodní vydané OBÚ v Plzni dne 29.12.2010, č.j. SBS 38258/2010/3,

Osvědčení o odborné způsobilosti bezpečnostní technik vydané OBÚ v Plzni dne 29.12.2010, č.j. SBS 38259/2010/3.

Jméno a příjmení: [REDACTED]

Datum a místo narození: [REDACTED]

Osvědčení o odborné způsobilosti hlavní důlní měřič vydané ČBÚ v Praze dne 19.9.2017, č.j. SBS 28192/2017/ČBÚ-22.

Jméno a příjmení: [REDACTED]

Datum a místo narození: 1 [REDACTED]

Osvědčení o odborné způsobilosti projektovat, provádět a vyhodnocovat geologické práce v oborech: a) ložisková geologie, b) zkoumání geologické stavby, vydané Ministerstvem životního prostředí dne 19.6.2003, č.j. 222/660/14649/03.

Osvědčení o odborné způsobilosti projektant hornické činnosti vydané OBÚ v Plzni dne 3.7.2001, č.j. 1727/2001.

Jméno a příjmení: [REDACTED] a

Datum a místo narození: [REDACTED]

Osvědčení o odborné způsobilosti závodní vydané OBÚ v Plzni dne 20.1.2010, č.j. 3751/09/06/3,

Osvědčení o odborné způsobilosti závodní lomu s roční těžbou užitkového nerostu nižší než 500 tisíc tun, vydané OBÚ v Plzni dne 20.1.2010, č.j. 47/10/06/3.

Jméno a příjmení: [REDACTED] r

Datum a místo narození: [REDACTED] i

Osvědčení o odborné způsobilosti závodní vydané OBÚ v Plzni dne 20.1.2010, č.j. 3750/09/06/3,

Osvědčení o odborné způsobilosti závodní lomu s roční těžbou užitkového nerostu nižší než 500 tisíc tun vydané OBÚ v Plzni dne 20.1.2010, č.j. 48/10/06/3.

Jméno a příjmení: [REDACTED]

Datum a místo narození: [REDACTED] ě

Osvědčení o odborné způsobilosti závodní vydané OBÚ v Plzni dne 20.1.2010, č.j. 3749/09/06/3,

Osvědčení o odborné způsobilosti bezpečnostní technik vydané OBÚ v Plzni dne 21.2.2012, č.j. SBS/01962/2012/OBÚ-06/3.

Jméno a příjmení: [REDACTED]

Datum a místo narození: [REDACTED]

Osvědčení o odborné způsobilosti závodní lomu s roční těžbou užitkového nerostu vyšší než 500 tisíc tun vydané ČBÚ v Praze dne 29.6.2006, č.j. 4530/II/05/189,

Osvědčení o odborné způsobilosti závodní lomu s roční těžbou užitkového nerostu nižší než 500 tisíc tun vydané OBÚ v Plzni dne 6.4.2005, č.j. 566/415.2/05.

Osvědčení o odborné způsobilosti bezpečnostní technik vydané OBÚ v Plzni dne 6.4.2005, č.j. 563/415.2/04,

Osvědčení o odborné způsobilosti projektant hornické činnosti vydané OBÚ v Plzni dne 6.4.2005, č.j. 564/415.2/04,

Osvědčení o odborné způsobilosti vedoucí pracovník vydané OBÚ v Plzni dne 20.11.2002, č.j. 3555/II/02/415.2.

Jméno a příjmení: [REDACTED]

Datum a místo narození: [REDACTED]

Osvědčení o odborné způsobilosti závodní při provádění hornické činnosti vydané OBÚ v Plzni dne 31.10.2011, č.j. SBS/30070/2011/OBÚ-06/3.

Jméno a příjmení: [REDACTED] š

Datum a místo narození: [REDACTED]

Osvědčení o odborné způsobilosti závodní vydané OBÚ v Plzni dne 18.5.2007, č.j. 1290/07/06/2.

Jméno a příjmení: [REDACTED] k

Datum a místo narození: [REDACTED]

Osvědčení o odborné způsobilosti hlavní důlní měřič vydané ČBÚ v Praze dne 3.10.2017, č.j. SBS 27879/2017/ČBÚ-22.

Jméno a příjmení: ██████████
Datum a místo narození: ██████████k
*Osvědčení o odborné způsobilosti závodní lomu s roční těžbou užitkového nerostu nižší než 500 tisíc tun vydané OBÚ v Plzni dne 20.10.2011, č.j. SBS/30072/2011/3/OBÚ-06/3,
Osvědčení o odborné způsobilosti báňský projektant vydané OBÚ v Plzni dne 20.10.2011, č.j. SBS/30073/2011/3/OBÚ-06.*

Jméno a příjmení: ██████████
Datum a místo narození: ██████████
*Osvědčení o odborné způsobilosti závodní lomu s roční těžbou užitkového nerostu nižší než 500 tisíc tun vydané OBÚ v Plzni dne 10.7.2008, č.j. 1035/08/06/2,
Osvědčení o odborné způsobilosti bezpečnostní technik vydané OBÚ v Plzni dne 10.7.2008, č.j. 1034/08/06.*

Jméno a příjmení: ██████████
Datum a místo narození: ██████████
*Osvědčení o odborné způsobilosti projektant vydané OBÚ v Příbrami dne 25.3.2005, č.j. 918-415.3-05
Osvědčení o odborné způsobilosti závodní lomu s roční těžbou užitkového nerostu nižší než 500 tisíc tun vydané OBÚ v Plzni dne 24.3.2000, č.j. 856/00.*

Jméno a příjmení: ██████████k
Datum a místo narození: ██████████y
Osvědčení o odborné způsobilosti bezpečnostní technik vydané OBÚ v Plzni dne 20.4.2001, č.j. 1233/01/415.2.

Jméno a příjmení: ██████████h
Datum a místo narození: ██████████
Osvědčení o odborné způsobilosti závodní lomu s roční těžbou vyšší než 500 000 tun užitkového nerostu pro povrchové dobývání nerudných surovin, povrchové dobývání písků a štěrkopísků, vydané ČBÚ v Praze dne 13.11. 2009, č.j. 2664/II09/204.

Jméno a příjmení: ██████████
Datum a místo narození: ██████████
Osvědčení o odborné způsobilosti závodní lomu s roční těžbou užitkového nerostu nižší než 500 000 tun vydané OBÚ v Příbrami dne 11.12.2009, č.j. 2617/2009/07/4.

Jméno a příjmení: ██████████k
Datum a místo narození: ██████████
Osvědčení o odborné způsobilosti závodní lomu s roční těžbou užitkového nerostu nižší než 500 000 tun vydané OBÚ v Příbrami dne 11.12.2009, č.j. 2615/2009/07/4.

Jméno a příjmení: ██████████B█████████
Datum a místo narození: ██████████t
Osvědčení o odborné způsobilosti závodní lomu s roční těžbou užitkového nerostu nižší než 500 000 tun vydané OBÚ v Příbrami dne 11.12.2009, č.j. 2616/2009/07/4.

Jméno a příjmení: ██████████
Datum a místo narození: ██████████ň
Osvědčení o odborné způsobilosti báňský projektant vydané OBÚ v Plzni dne 27.2.2017, č.j. SBS 32963/2016/OBÚ-06/3.

Osvědčení o odborné způsobilosti závodní lomu s roční těžbou užitkového nerostu nižší než 500 000 tun vydané OBÚ Plzeň dne 10.11.2017, č.j. SBS 34166/2017/OBÚ-06/2.

Jméno a příjmení: [REDACTED]

Datum a místo narození: [REDACTED]

Osvědčení o odborné způsobilosti bezpečnostní technik vydané OBÚ v Sokolově dne 10.3.1999, č.j. 519/410/1999.

Jméno a příjmení: [REDACTED]

Datum a místo narození: [REDACTED]

Osvědčení o odborné způsobilosti závodní lomu s roční těžbou užitkového nerostu nižší než 500 tisíc tun vydané OBÚ v Sokolově dne 24.4.1995, č.j. 872/410/1995,

Osvědčení o odborné způsobilosti závodní vydané OBÚ v Sokolově dne 10.7.2007, č.j. 1631/410/He/2007,

Osvědčení o odborné způsobilosti bezpečnostní technik vydané OBÚ v Sokolově dne 8.6.1998, č.j. 1024/II/410/1998,

Osvědčení o odborné způsobilosti projektant vydané OBÚ v Sokolově dne 12.6.2001, č.j. 1328/I/410/2001,

Osvědčení o odborné způsobilosti důlní měřič vydané OBÚ v Sokolově dne 18.4.2000, č.j. 498/410/2000.

Jméno a příjmení: [REDACTED]

Datum a místo narození: [REDACTED]

Osvědčení o odborné způsobilosti závodní lomu s roční těžbou užitkového nerostu nižší než 500 tisíc tun vydané OBÚ v Sokolově dne 8.2.2011, č.j. 4238/2011.

Osvědčení o odborné způsobilosti závodní vydané OBÚ pro území kraje Karlovarského dne 8.2.2016, č.j. SBS/04152/I/2016/OBÚ-08.

Jméno a příjmení: [REDACTED]

Datum a místo narození: [REDACTED]

Osvědčení o odborné způsobilosti důlní měřič vydané OBÚ v Sokolově dne 22.7.2004, č.j. 2001/IV/410/2004.

Jméno a příjmení: [REDACTED]

Datum a místo narození: [REDACTED]

Osvědčení o odborné způsobilosti závodní lomu s roční těžbou užitkového nerostu vyšší než 500 000 tun užitkového nerostu vydané ČBÚ v Praze dne 15.12.2010, č.j. SBS 38151/2010/211.

Jméno a příjmení: [REDACTED]

Datum a místo narození: [REDACTED]

Osvědčení o odborné způsobilosti závodní lomu s roční těžbou užitkového nerostu nižší než 500 tisíc tun vydané OBÚ v Kladně dne 19.8.1996, č.j. 4175/96.

Jméno a příjmení: [REDACTED]

Datum a místo narození: [REDACTED]

Osvědčení o odborné způsobilosti závodní lomu s roční těžbou užitkového nerostu nižší než 500 tisíc tun vydané OBÚ v Kladně dne 3.5.2004, č.j. 3690/04,

Osvědčení o odborné způsobilosti projektant vydané OBÚ v Kladně dne 3.5.2004, č.j. 3693/04,
Osvědčení o odborné způsobilosti báňský projektant vydané OBÚ v Kladně dne 30.4.2007,
č.j. 02225/2007/02/001,
Osvědčení o odborné způsobilosti bezpečnostní technik vydané OBÚ v Kladně dne 3.5.2004,
č.j. 3692/04,
Osvědčení o odborné způsobilosti závodní vydané OBÚ v Kladně dne 30.4.2007,
č.j. 02296/2007/02/001.

Jméno a příjmení: [REDAKCE]

Datum a místo narození: [REDAKCE]

Osvědčení o odborné způsobilosti závodní lomu s roční těžbou užitkového nerostu nižší než 500 tisíc tun vydané OBÚ v Brně dne 10.11.2005, č.j. 08-7390/2005-415.2

Toto rozhodnutí nahrazuje oprávnění vydané Obvodním báňským úřadem pro území krajů Plzeňského a Jihočeského dne 16.12.2016, č.j. SBS 37952/2016/OBÚ-06/1, které tímto pozbývá platnosti.

K vydání změny oprávnění se váže poplatková povinnost podle zákona č. 634/2004 Sb., o správních poplatcích, ve znění pozdějších předpisů, a to ve výši 500,- Kč (část IV, položka 60 bod 1 písm. a) Sazebníku správních poplatků). Poplatek byl žadatelem uhrazen kolkovou známkou.

Podle ustanovení § 151 odst. 3 správního řádu nabývá rozhodnutí právní moci a právních účinků dnem převzetí dokladu účastníkem.

V Plzni dne: 11.4.2018



Toto rozhodnutí nabylo
právní moci dne 12. 4. 2018

je vykonatelné dne.....

Obvodní báňský úřad pro území krajů

Plzeňského a Jihočeského



12. 4. 2018

Obdrží účastník: LB MINERALS, s.r.o., Tovární 431, 330 12 Horní Bříza,
a na vědomí po nabytí právní moci:

- Český statistický úřad, Slovanská alej 36, 326 00 Plzeň
- Finanční úřad Plzeň-sever, nám. Českých bratří 8, 306 16 Plzeň



Pověření

Obchodní společnost LB MINERALS, s.r.o., IČ: 27994929, se sídlem Horní Bříza 431, PSČ 330 12, zapsaná v obch. rejstříku vedeném Krajským soudem v Plzni v oddílu C, vložka č. 22581, zastoupena jednatelem Ing. Ladislavem Matouškem a panem Antonem Lasselsbergerem, tímto pověřuje svého zaměstnance, pana


bytem , 330 11 Třemošná - Záluží
ekonomického ředitele
obchodní společnosti LB MINERALS, s.r.o.
(dále jen „pověřený zaměstnanec“)

aby zastupoval obchodní společnost LB MINERALS, s.r.o. ve všech jednáních, k nimž obvykle dochází při výkonu funkce ekonomického ředitele společnosti.

Pověřený zaměstnanec je oprávněn k právnímu jednání za společnost společně s jednatelem společnosti nebo jiným pověřeným zaměstnancem společnosti, přičemž platí:



- pokud hodnota předmětu právního jednání dosahuje částky 1 milion Kč a více, jedná pověřený zaměstnanec společně s jednatelem společnosti panem , , 331 01 Plasy,
- pokud hodnota předmětu právního jednání nedosahuje částky 1 milion Kč, jedná pověřený zaměstnanec společně s jedním z písemně pověřených zaměstnanců společnosti v rozsahu odpovídajícím minimálně hodnotě předmětného právního jednání.

Pověřený zaměstnanec je oprávněn společně s Ing. Ladislavem Matouškem ve smyslu tohoto pověření pověřit i jiného zaměstnance k právnímu jednání za společnost.

Dále s odvoláním na ustanovení § 30 odst. 1 správního řádu pověřuje společnost LB MINERALS, s.r.o. pověřeného zaměstnance k samostatnému zastupování společnosti ve všech druzích správního řízení a ve všech pracovněprávních záležitostech týkajících se společnosti LB MINERALS, s.r.o. a jejích zaměstnanců.

Toto pověření nahrazuje všechna dosud udělená pověření (zmocnění).

V Horní Bříze dne 25.3.2015


POVĚŘENÍ PŘIJÍMÁM V PLNÉM ROZSAHU
DNE 25.3.2015


OVĚŘOVACÍ DOLOŽKA PRO LEGALIZACI

Podle ověřovací knihy Městského úřadu České Velenice
název úřadu

poř. č. legalizace 301/15

vlastnoručně podepsal* - ~~uznal podpis na listině za vlastní*~~

[REDAKCE]
jméno/a, příjmení, datum a místo narození žadatele

[REDAKCE]
adresa místa trvalého pobytu* - ~~adresa místa pobytu na území České republiky*~~ - adresa
bydliště mimo území České republiky*

PAS číslo S 1102973

druh a číslo dokladu, na základě kterého byly zjištěny osobní údaje, uvedené v této ověřovací
doložce

V Českých Velenicích dne 25.3.2015

[REDAKCE]
Jméno a příjmení ověřující osoby, která legalizaci provedla
(nebo otisk jmenovky)

Otisk úředního razítka a podpis ověřující osoby

* Nehodící se škrtněte

OVĚŘOVACÍ DOLOŽKA PRO LEGALIZACI

Podle ověřovací knihy Městského úřadu České Velenice
název úřadu

poř. č. legalizace 305/15

vlastnoručně podepsal* - ~~uznal podpis na listině za vlastní*~~

[REDAKCE]
jméno/a, příjmení, datum a místo narození žadatele

[REDAKCE] 0, Plasy, okr. Plzeň-sever

adresa místa trvalého pobytu* - ~~adresa místa pobytu na území České republiky*~~ - ~~adresa bydliště mimo území České republiky*~~

OP číslo 115573185

druh a číslo dokladu, na základě kterého byly zjištěny osobní údaje, uvedené v této ověřovací doložce

V Českých Velenicích dne 25.3.2015

[REDAKCE]
Jméno a příjmení ověřující osoby, která legalizaci provedla
(nebo otisk jmenovky)

Otisk úředního razítka a podpis ověřující osoby

* Nehodící se škrtněte