



KUJIP01CHZ45

Níže uvedeného dne, měsíce a roku spolu uzavírají podle ustanovení § 2055 a násl. zákona č. 89/2012 Sb., Občanský zákoník, ve znění pozdějších předpisů, tito účastníci

Kraj Vysočina, se sídlem v Jihlavě, Žižkova 57, PSČ 587 33, IČ 708 90 749,
DIČ CZ70890749

zastoupený hejtnanem kraje MUDr. Jiřím Běhounkem,
k podpisu smlouvy pověřen Ing. Martin Kukla, náměstek hejtmána pro oblast
ekonomiky a majetku
jako dárce

a

Město Velké Meziříčí, Radnická 29/1, 594 01 Velké Meziříčí, IČ 00295671, DIČ
CZ00295671, zastoupené starostou Josefem Komínkem
jako obdarovaný

tuto

Darovací smlouvu

Článek I.

Dárce je, ve smyslu zákona č. 157/2000 Sb., o přechodu některých věcí, práv a závazků z majetku ČR do majetku krajů, ve znění pozdějších předpisů a na základě Rozhodnutí MDS ČR č. j. 3796/01-9-KM ze dne 10. 9. 2001 výhradním vlastníkem pozemků par. č. 630/11 a par. č. 5627/1 v k.ú. a obci Velké Meziříčí. Geometrickým plánem č. 4764-159/2017 se z pozemku par. č. 5627/1 oddělil díl „a“ o výměře 48 m² a geometrickým plánem č. 4752-38/2017 se z pozemku par. č. 5627/1 oddělil díl „b“ o výměře 51 m², díl „f“ o výměře 471 m², díl „d“ o výměře 115 m².

Článek II.

Dárce touto smlouvou daruje se všemi právy a povinnostmi, součástmi a příslušenstvím obdarovanému tyto pozemky v k.ú. a obci Velké Meziříčí:

| Par. č. | Výměra v m ² | Účetní hodnota v Kč |
|----------------|-------------------------|---------------------|
| 5627/1 díl „a“ | 48 | 3 376,60 |
| 5627/1 díl „b“ | 51 | 3 587,60 |
| 5627/1 díl „f“ | 471 | 33 133 |
| 5627/1 díl „d“ | 115 | 8 089,80 |
| 630/11 | 4 | 160 |

Obdarovaný s tímto darem souhlasí a výše uvedené nemovitě věci přebírá do svého výhradního vlastnictví. Účetní hodnota byla stanovena dle účetní evidence vedené příspěvkovou organizací Krajská správa a údržba silnic Vysočiny.

Článek III.

Dárce prohlašuje, že na pozemku par. č. 5627/1 jsou uložena věcná břemena dle Smlouvy o zřízení věcného břemene – bezúplatná ze dne 27. 3. 2006, právní účinky vkladu ke dni 4. 4. 2006; Smlouvy o zřízení věcného břemene – úplatná ze dne 11. 9. 2006, právní účinky vkladu práva ke dni 18. 9. 2006; Smlouvy o zřízení věcného břemene – úplatná ze dne 17. 5. 2004, právní účinky vkladu práva ke dni 1. 6. 2004; Smlouvy o zřízení věcného břemene – úplatná ze dne 18. 3. 2004, právní účinky vkladu práva ke dni 5. 4. 2004; Smlouvy o zřízení věcného břemene – úplatná ze dne 11. 5. 2005, právní účinky vkladu práva ke dni 10. 6. 2005. Zástavní práva ani jiná omezení vlastnických práv na převáděných nemovitých věcech nevážnou.

Podpisem této smlouvy obdarovaný stvrzuje, že zná skutečný stav převáděných nemovitostí dle článku II. této smlouvy a že s ním souhlasí.

Článek IV.

Smluvní strany se dohodly, že náklady spojené se vkladem do katastru nemovitostí hradí obdarovaný.

Článek V.

Tato darovací smlouva je vyhotovena ve 3 stejnopisech, z nichž dárce i obdarovaný obdrží po 1 vyhotovení a zbývající 1 vyhotovení je určeno pro katastrální pracoviště k založení do sbírky listin.

Článek VI.

Účastníci této smlouvy tímto navrhují Katastrálnímu úřadu pro Vysočinu, Katastrálnímu pracovišti Velké Meziříčí zapsat na list vlastnictví, kde je jako výhradní vlastník uvedeno město Velké Meziříčí, nemovitosti uvedené v článku II. této smlouvy.

Článek VII.

V souladu s ustanovením § 18 odst. 1 zákona č. 129/2000 Sb., o krajích, v platném znění, byl záměr darování pozemků dle článku II. této smlouvy zveřejněn na úřední desce Krajského úřadu Kraje Vysočina po zákonem stanovenou dobu.

Ve smyslu ustanovení § 36 písm. a) zákona č. 129/2000 Sb., o krajích, v platném znění, rozhodlo Zastupitelstvo Kraje Vysočina usnesením č. 0219/01/2018/ZK ze dne 6. 2. 2018 o darování pozemků uvedených v článku II. této smlouvy z vlastnictví Kraje Vysočina do vlastnictví města Velké Meziříčí.

Článek VIII.

Přijetí daru výše uvedených pozemků bylo ve smyslu ustanovení § 85 písm. a) zákona č. 128/2000 Sb., o obcích, v platném znění, schváleno v zastupitelstvu města Velké Meziříčí dne 19. 12. 2017 usnesením č. 604/30/ZM/2017.

Článek IX.

Kraj Vysočina se zavazuje, že splní zákonnou povinnost dle § 5 odst. 2 zákona č. 340/2015 Sb., o registru smluv, tj. zveřejnění smlouvy v informačním systému veřejné správy – Registru smluv.

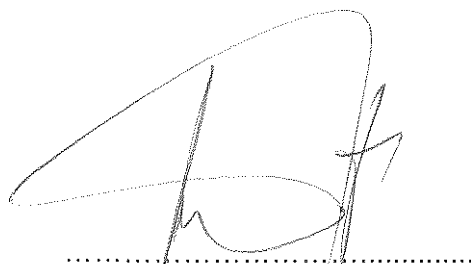
Článek X.

Účastníci této smlouvy po jejím přečtení prohlašují, že byla sepsána dle jejich pravé a svobodné vůle, nikoliv v tísní a za nápadně nevýhodných podmínek. Na důkaz toho připojují své podpisy.

Ve Velkém Meziříčí dne 30.5.2018

V Jihlavě dne 2.2. 05. 2018

Kraj Vysočina
Jihlava



Josef Komínek
starosta



Ing. Martin Kukla
náměstek hejtmána pro oblast
ekonomiky a majetku

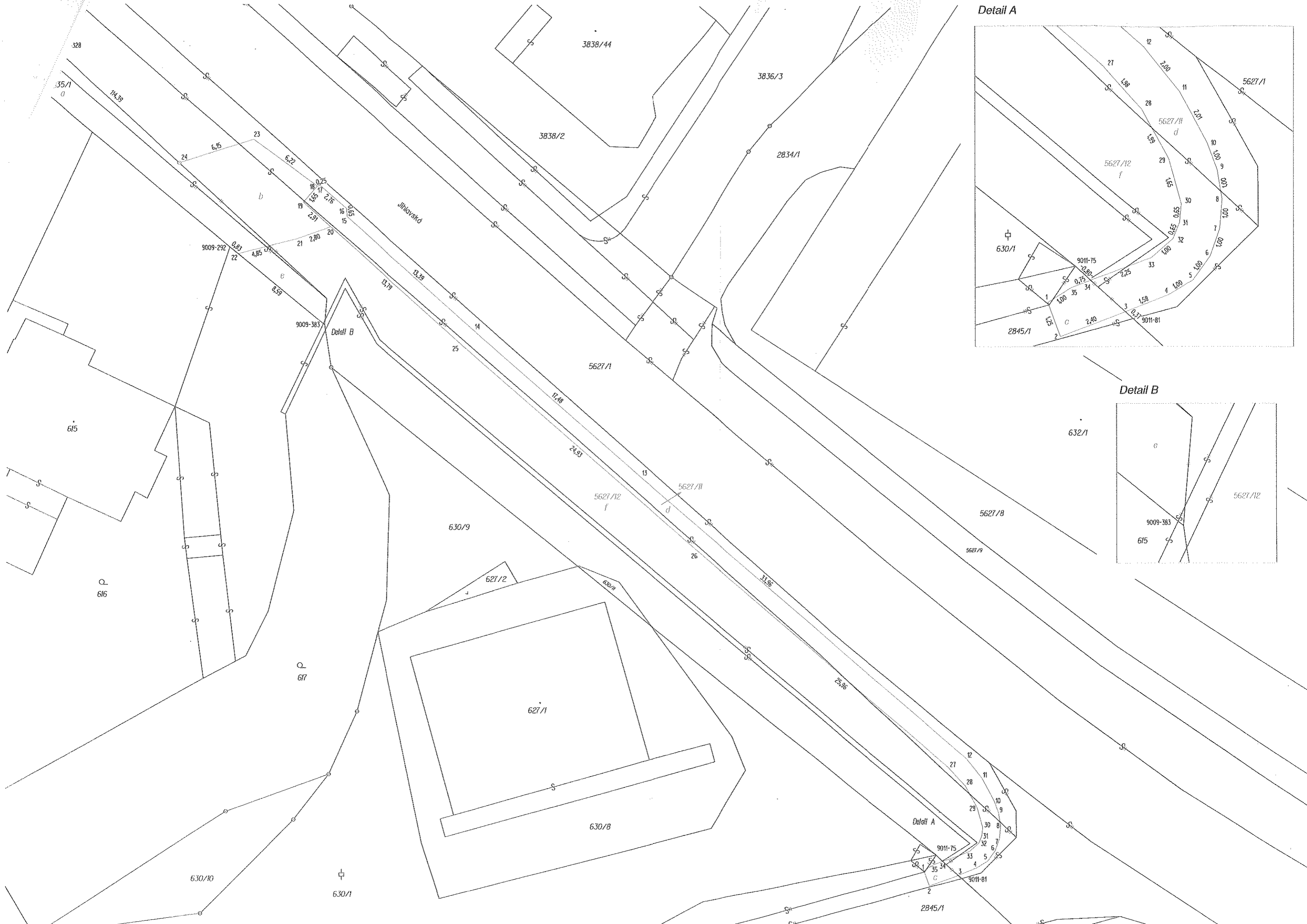
VÝKAZ DOSAVADNIHO A NOVÉHO STAVU ÚDAJŮ KATASTRU NEMOVITOSTÍ

str. 1

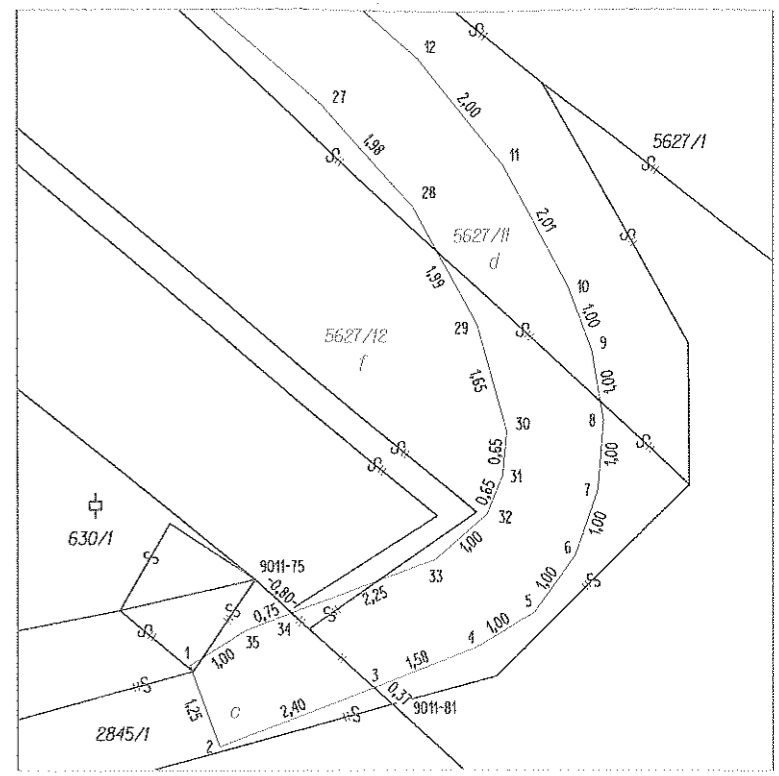
| Dosavadní stav | | | | Nový stav | | | | | | | | | | | |
|----------------|----------------|----------------|------------------------------|-------------------------------|----------------|----------------|------------------------------|----------------|----------------|---------------------|--|-------------------------|-------------|----------------|---------------|
| Parcelní číslo | Výměra parcely | | Druh pozemku | Označení pozemku parc. číslem | Výměra parcely | | Druh pozemku | Typ stavby | Způsob využití | Způsob určení výměr | Porovnání se stavem evidence právních vztahů | | | | |
| | ha | m ² | Způsob využití | | ha | m ² | Způsob využití | Způsob využití | | | Díl přechází z pozemku označeného v katastru nemovitostí | Číslo listu vlastnictví | Výměra dílu | | Označení dílu |
| | | | | | | | | | | | | | ha | m ² | |
| 2835/1 | 98 | 17 | ostat. pl. silnice | 2835/1 | 98 | 53 | ostat. pl. ostat. komunikace | | | 2 | 2835/1 | 1 | 98 | 03 | a |
| | | | | | | | 5627/1 | | | | 6513 | | | | |
| 2845/1 | 37 | 63 | ostat. pl. ostat. komunikace | 2845/1 | 37 | 60 | ostat. pl. silnice | | | 2 | 2845/1 | 1 | 37 | 60 | |
| 5627/1 | 3 | 37 | ostat. pl. silnice | 5627/1 | 3 | 30 | ostat. pl. silnice | | | 2 | 5627/1 | 6513 | 3 | 30 | 64 |
| | | | | 5627/11 | 1 | 18 | ostat. pl. ostat. komunikace | | | 2 | 2845/1 | 1 | | | 3 |
| | | | | 5627/12 | 4 | 85 | ostat. pl. jiná plocha | | | 2 | 5627/1 | 6513 | 1 | 15 | d |
| | | | | | | | | | | | | | 1 | 18 | |
| | | | | | | | | | | | 2835/1 | 1 | | 14 | e |
| | | | | | | | | | | | 5627/1 | 6513 | 4 | 71 | f |
| | | | | | | | | | | | | | 4 | 85 | |
| | 4 | 72 | 81 | 1) | 4 | 72 | 80 | | | | | | | | |

1) Rozdíl v součtu výměr v důsledku zaokrouhlení číselně určených výměr parcel a dílů podle odst. 14.7 b) přílohy vyhlášky č. 357/2013 Sb.

| | | |
|---|---|---|
| GEOMETRICKÝ PLÁN pro rozdělení pozemku | Geometrický plán ověřil úředně oprávněný zeměměřický inženýr: | Stejnopis ověřil úředně oprávněný zeměměřický inženýr: |
| | Jméno, příjmení: Ing. Pavel Matějčiček | Jméno, příjmení: Ing. Pavel Matějčiček |
| | Číslo položky seznamu úředně oprávněných zeměměřických inženýrů: 2622/13 | Číslo položky seznamu úředně oprávněných zeměměřických inženýrů: 2622/13 |
| | Dne: 3. 5. 2017 Číslo: 38/2017 | Dne: 10. 5. 2017 Číslo: 43/2017 |
| | Náležitosti a přesnosti odpovídá právním předpisům | Tento stejnopis odpovídá geometrickému plánu v elektronické podobě uloženému v dokumentaci katastrálního úřadu. |
| Vyhotovil: Ing. Pavel Matějčiček Černá 48, 594 42 Měřín IČ: 04205057 | Katastrální úřad souhlasí s očíslováním parcel. | Ověření stejnopisu geometrického plánu v listinné podobě. |
| Číslo plánu: 4752-38/2017 | KÚ pro Vysočinu KP Velké Meziříčí Ing. Karel Poskočil PGP-315/2017-746 2017.05.10 11:45:00 CEST | |
| Okres: Zďár nad Sázavou | | |
| Obec: VELKÉ MEZIRÍČÍ | | |
| Kat. území: VELKÉ MEZIRÍČÍ | | |
| Mapový list: Velké Meziříčí 5-9/11, 6-B/44 | | |
| Dosavadním vlastníkům pozemků byla poskytnuta možnost seznámit se v terénu s průběhem navrhovaných nových hranic, které byly označeny předepsaným způsobem. | | |



Detail A



Detail B

