



KUJIP01CHYMU

Níže uvedeného dne, měsíce a roku spolu uzavírají podle ustanovení § 2055 a násl. zákona č. 89/2012 Sb., Občanský zákoník, tyto účastníci

Město Havlíčkův Brod, Havlíčkovo nám. 57, PSČ 580 01, IČ 002 67 449, DIČ CZ00267449, zastoupené starostou Mgr. Janem Teclem, MBA
jako dárce

a

Kraj Vysočina, se sídlem v Jihlavě, Žižkova 57, PSČ 587 33, IČ 708 90 749, DIČ CZ70890749
zastoupený hejtmánem kraje MUDr. Jiřím Běhounkem,
k podpisu smlouvy pověřen Ing. Martin Kukla, náměstek hejtmána pro oblast ekonomiky a majetku
jako obdarovaný

tuto

Darovací smlouvu

Článek I.

Dárce se dle Smlouvy směnné ze dne 12. 2. 2014 -Právní účinky zápisu ke dni 24. 2. 2014- Zápis proveden dne 25. 3. 2014 a Smlouvy kupní ze dne 10. 12. 2014- Právní účinky zápisu ke dni 22. 12. 2014- Zápis proveden dne 21. 1. 2015 stal výhradním vlastníkem pozemků par. č. 585/39 a par. č. 667/45 v k.ú. a obci Havlíčkův Brod, které Katastrální úřad pro Vysočinu, Katastrální pracoviště Havlíčkův Brod vede na **listu vlastnictví č. 10001** pro k. ú. a obec Havlíčkův Brod. Geometrickým plánem č. 7353-198/2015 v k.ú. a obci Havlíčkův Brod se z pozemku par. č. 585/39 oddělil pozemek par. č. 585/112 o výměře 270 m² a z pozemku par. č. 667/45 se oddělil pozemek par. č. 667/47 o výměře 132 m².

Článek II.

Dárce touto smlouvou daruje pozemky par. č. 585/112 o výměře 270 m² a par. č. 667/47 o výměře 132 m² v k. ú. a obci Havlíčkův Brod a to včetně součástí a příslušenství a se všemi právy a povinnostmi obdarovanému.

Hodnota daru byla dle účetní evidence vedené městem Havlíčkův Brod pro pozemek par. č. 585/112 stanovena ve výši 92 340 Kč a hodnota par. č. 667/47 ve výši 132,10 Kč.

Obdarovaný s tímto darem souhlasí a výše uvedené nemovitosti přebírá do svého výhradního vlastnictví.

Článek III.

Dárce prohlašuje, že na pozemcích par. č. 585/39 a par. č. 667/45 v k.ú. a obci Havlíčkův Brod jsou věcná břemena dle : Smlouvy o zřízení věcného břemene – úplatná ze dne 15. 10. 2014-Právní účinky zápisu ke dni 17. 10. 2014-Zápis proveden dne 13. 11. 2014 a Smlouvy o zřízení věcného břemene – úplatná ze dne 21. 11. 2014-Právní účinky zápisu ke dni 26. 11. 2014- Zápis proveden dne 19. 12. 2014 a Smlouvy o zřízení věcného břemene – úplatná ze dne 16. 6. 2015-Právní účinky zápisu ke dni 10. 7. 2015 – Zápis proveden dne 21. 8. 2015 a Smlouvy o zřízení věcného břemene – úplatná ze dne 25. 4. 2016-Právní účinky zápisu ke dni 5. 5. 2016- Zápis proveden dne 27. 5. 2016 a Smlouvy o zřízení věcného břemene –úplatná ze dne 15. 3. 2016-Právní účinky zápisu ke dni 13. 6. 2016- Zápis

proveden dne 11. 7. 2016 a Smlouvy o zřízení věcného břemene – úplatná ze dne 30. 6. 2016- Právní účinky zápisu ke dni 27. 7. 2016-Zápis proveden dne 25. 8. 2016 a Smlouvy o zřízení věcného břemene – úplatná ze dne 3. 8. 2017-Právní účinky zápisu ke dni 28. 11. 2017-Zápis proveden dne 20. 12. 2017. Zástavní práva nebo jiná omezení vlastnických práv na převáděných nemovitostech nevážnou.

Podpisem této smlouvy obdarovaný stvrzuje, že zná skutečný stav převáděných nemovitostí a že s ním souhlasí.

Článek IV.

Smluvní strany se dohodly, že veškeré náklady spojené se vkladem do katastru nemovitostí hradí obdarovaný.

Článek V.

Tato darovací smlouva je vyhotovena ve 3 stejnopisech, z nichž dárce i obdarovaný obdrží každý po 1 vyhotovení a zbývající 1 vyhotovení je určeno pro katastrální pracoviště k založení do sbírky listin.

Článek VI.

Účastníci této smlouvy tímto Katastrálnímu úřadu pro Vysočinu, Katastrálnímu pracovišti Havlíčkův Brod navrhuji zapsat na list vlastnictví pro uvedené k. ú. a obec, kde je jako výhradní vlastník uveden obdarovaný, nemovitosti dle článku II. této smlouvy.

Článek VII.

V souladu s ustanovením § 39 odst. 1 zákona č. 128/2000 Sb., o obcích, ve znění pozdějších předpisů, byl záměr darování nemovitostí dle článku II. této smlouvy zveřejněn na úřední desce města Havlíčkův Brod po zákonem stanovenou dobu.

Ve smyslu ustanovení § 85 písm. a) zákona č. 128/2000 Sb., o obcích, ve znění pozdějších předpisů, rozhodlo Zastupitelstvo města Havlíčkův Brod na svém zasedání konaném dne 30. 10. 2017 o darování nemovitostí dle článku II. této smlouvy z vlastnictví města Havlíčkův Brod do vlastnictví Kraje Vysočina.

Článek VIII.

Ve smyslu ustanovení § 36 odst. 1 písm. a) zákona č. 129/2000 Sb., o krajích, ve znění pozdějších předpisů, Zastupitelstvo Kraje Vysočina usnesením č. 0374/05/2017/ZK ze dne 12. 9. 2017 rozhodlo nabýt darem nemovitosti uvedené v článku II. této smlouvy z vlastnictví města Havlíčkův Brod do vlastnictví Kraje Vysočina.

Článek IX.


Účastníci této smlouvy po jejím přečtení prohlašují, že byla sepsána dle jejich pravé a svobodné vůle, nikoliv v tísní a za nápadně nevýhodných podmínek. Na důkaz toho připojují své podpisy.


Článek X.


Kraj Vysočina se zavazuje, že splní zákonnou povinnost dle § 5 odst. 2 zákona č. 340/2015 Sb., o registru smluv, tj. zveřejnění smlouvy v informačním systému veřejné správy – Registru smluv.

V Havlíčkově Brodě dne 11. 5. 2018

V Jihlavě dne 04. 05. 2018




Mgr. Jan Tecl, MBA
starosta


Ing. Martin Kukla
náměstek hejtmána
pro oblast ekonomiky a majetku

VÝKAZ DOSAVADNÍHO A NOVÉHO STAVU ÚDAJŮ KATASTRU NEMOVITOSTÍ

Dosavadní stav				Nový stav										
Označení pozemku parcelním číslem	Výměra parcely		Druh pozemku	Označení pozemku parcelním číslem	Výměra parcely		Druh pozemku	Typ stavby	Způsob určení výměr	Porovnání se stavem evidence právních vztahů				
										Způsob využití	Díl přechází z pozemku označeného v		Číslo listu vlastnictví	Výměra dílu
	ha	m ²	katastru nemovitostí		dřívější poz. evidenci	ha	m ²							
585/39	7	28	ostat.pl. silnice	585/39	4	58	ostat.pl. ostat.kom.		0	585/39	10001	4	58	
				585/112	2	70	ostat.pl. silnice		2	585/39	10001	2	70	
667/45	19	88	ostat.pl. ostat.kom	667/45	18	56	ostat.pl. ostat.kom.		0	667/45	10001	18	56	
				667/47	1	32	ostat.pl. silnice		2	667/45	10001	1	32	
2293/2	93	44	ostat.pl. silnice	2293/2	91	44	ostat.pl. silnice		0	2293/2	219	91	44	
				2293/17		31	ostat.kom.		2	2293/2	219		31	
				2293/18		10	ostat.kom.		2	2293/2	219		10	
				2293/19		6	ostat.kom.		2	2293/2	219		6	
				2293/20		41	ostat.kom.		2	2293/2	219		41	
				2293/21		1	12	ostat.pl. zeleň		2	2293/2	219	1	12
	1	20	60		1	20	60							

<h3 style="margin: 0;">GEOMETRICKÝ PLÁN</h3> <p style="margin: 0;">pro</p> <p style="margin: 0;">rozdělení pozemku</p>	Geometrický plán ověřil úředně oprávněný zeměměřický inženýr Jméno, Příjmení: Ing. Jaroslav Karel Číslo položky seznamu úředně oprávněných zeměměřických inženýrů: 2641 / 13 Dne: 13. února 2017 Číslo: 62 / 2017	Stejnopis ověřil úředně oprávněný zeměměřický inženýr Jméno, Příjmení: Ing. Jaroslav Karel Číslo položky seznamu úředně oprávněných zeměměřických inženýrů: 2641 / 13 Dne: 17. února 2017 Číslo: 54 / 2017
	Náležitostmi a přesností odpovídá právním předpisům.	
	Katastrální úřad souhlasí s očíslováním parcel.	
	Ověření stejnopisu geometrického plánu v listinné podobě	
Zhotovil: Geoperfect s.r.o. Nádražní 226 582 91 Světlá nad Sázavou Číslo plánu: 7353 – 198/2015 Okres: Havlíčkův Brod Obec: Havlíčkův Brod Kat. území: Havlíčkův Brod Mapový list: Havlíčkův Brod 7-3/21	KÚ pro Vysočinu KP Havlíčkův Brod Ing. Jaroslav Beránek PGP-219/2017-601 2017.02.16 14:27:35 CET	
Dosavadním vlastníkům pozemku byla poskytnuta možnost seznámit se v terénu s průběhem navrhovaných nových hranic, které byly označeny předepsaným způsobem; viz seznam souřadnic		

