



EVROPSKÁ UNIE
Fond soudržnosti
Operační program Životní prostředí

STEJNOPIS č. 1



MHMPP07E6GHN

Ministerstvo životního prostředí

Dodatek č. 1

ke

Identifikace smlouvy v systému MHMP – INO/66/03/001666/2017

Smlouvě na dodávku lokálního výstražného systému

uzavřená v souladu se zákonem č. 89/2012 Sb., občanský zákoník („občanský zákoník“)
(„smlouva“)

mezi smluvními stranami

Hlavní město Praha

IČO / DIČ: 00064581 / CZ00064581
Adresa sídla: Mariánské nám. 2/2, 110 01 Praha 1
Zastoupen: JUDr. Martinou Děvěrovou, MPA, ředitelkou Magistrátu hl. m. Prahy
Bankovní spojení: PPF banka a.s., č. ú.: 27-5157998/6000

(dále jen „objednatel“ – na straně jedné)

a

FIEDLER AMS s.r.o.

IČO / DIČ: 03155501/CZ03155501
Adresa sídla: Lipová 1789/9, České Budějovice 2, 370 05 České Budějovice
Spisová značka: C 22831 vedená u Krajského soudu v Českých Budějovicích
Zastoupen: Zdeněk Mágr, prokurista
Bankovní spojení: FIO banka a.s.
Číslo účtu: 2100629032/2010

(dále jen „zhotovitel“ – na straně druhé)

(společně dále jen „smluvní strany“)

Smluvní strany uzavírají tento dodatek č. 1 ke smlouvě na základě výsledku výběrového řízení na zakázku s názvem „*Vybudování lokálního výstražného systému ve správním území hlavního města Prahy*“ („zakázka“) zadávanou postupem podle „Pravidel pro zadávání



Ministerstvo životního prostředí

veřejných zakázek v podmínkách hlavního města Prahy“ ve znění účinném od 12. 10. 2016 a v souladu s dokumentem „Zadávání veřejných zakázek v OPŽP 2014 – 2020“ ve znění účinném k 1. 7. 2016, tj. mimo režim zákona č. 134/2016 Sb., o zadávání veřejných zakázek, ve znění pozdějších předpisů („ZZVZ“).

1. Předmět Dodatku č. 1

1.1. Tímto Dodatkem č. 1 se mění ustanovení článku 2. Místo a čas plnění odst. 2. 3. takto:

2. Místo a čas Plnění

2.3. **Zhotovitel** se zavazuje dodat kompletní Plnění nejpozději do 10 kalendářních měsíců od podpisu smlouvy.

Tímto Dodatkem č. 1 se mění příloha č. 1 a to strana přílohy č. 11., 14., 15., 17. takto:



Ministerstvo životního prostředí

Označení čidla: C2
Název čidla (vodní tok): Kunratický p.

Vodní tok: Kunratický p.
ř. km: 2.30
Lokalita (MČ): Praha 4

Popis umístění

Hlásný profil C2 bude vybudován na vodním toku Kunratický p. v městské části Praha 4. Radarový snímač vodní hladiny bude instalováno na ocelovou lávku. Data z hladinoměru budou podkladem pro PK a ohrožené subjekty níže po toku. Čidlo je navrženo blízko uzávěrového profilu povodí IV. řadu, bude tedy přinášet aktuální informace o přítoku do Vltavy. Profil bude sloužit pro informování hl. m. Prahy a MČ: Praha 4

Informace o parcele

Vlastník: HLAVNÍ MĚSTO PRAHA, Mariánské náměstí 2/2, Staré Město, 11000 Praha 1

Svěřená správa: není

Pozemek: č. 2533/1

Katastrální území: Krč [727598]

Typ parcely: Parcela katastru nemovitostí

Způsob využití: koryto vodního toku přirozené nebo upravené

Druh pozemku: vodní plocha

Číslo LV: 1757

Souřadnice GPS (WGS-86)

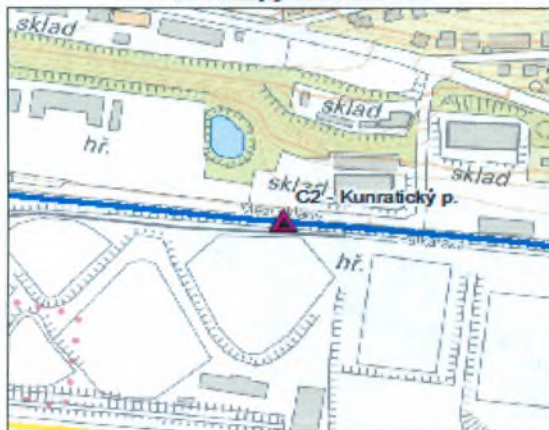
50.03581N, 14.43559E

Souřadnice (JTSK East-North)

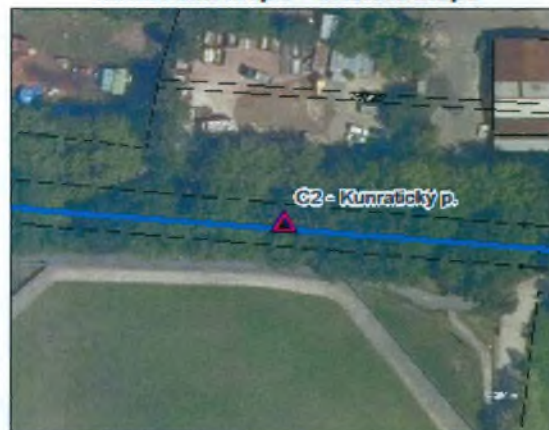
X= -742665

Y= -1048919



Základní mapy ČR 1:10 000



Katastrální mapa + ortofoto mapa



Fotodokumentace





Ministerstvo životního prostředí

Označení čidla: C5
Název čidla (vodní tok): Rokytka

Vodní tok: Rokytka
ř. km: 29.42
Lokalita (MČ): Praha-Nedvězí

Popis umístění

Hlásný profil C5 bude vybudován na vodním toku Rokytka v městské části Praha-Nedvězí. Radarový snímač vodní hladiny bude instalováno na mostní konstrukci do výtokové části objektu. Data z hladinoměru budou podkladem pro povodňové komise a ohrožené subjekty níže po toku. Čidlo je navrženo v dostatečné vzdálenosti proti proudu nad ohroženými nemovitostmi. Profil bude sloužit pro informování hl. m. Prahy a MČ: Nedvězí, Královice, Praha 22, Koloděje, Běchovice, Dolní Počernice, Praha 14, Praha 9, Praha 8

Informace o parcele

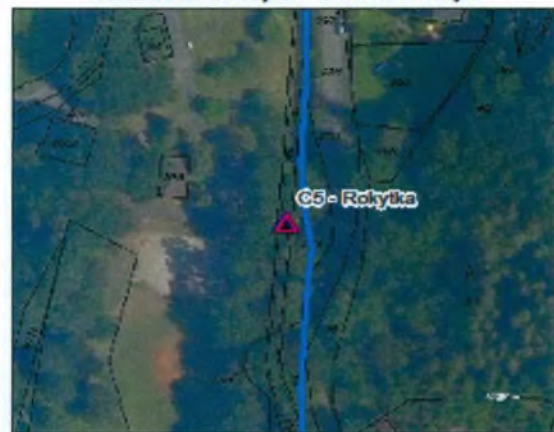
Vlastník: HLAVNÍ MĚSTO PRAHA, Mariánské náměstí 2/2, Staré Město, 11000 Praha 1
Svěřená správa: Městská část Praha-Nedvězí, Únorová 15/3, Nedvězí u Řičan, 10300 Praha 10
Pozemek: č. 60/12
Katastrálním území: Nedvězí u Řičan [702323]
Typ parcely: Parcela katastru nemovitostí
Způsob využití: zeleň
Druh pozemku: ostatní plocha
Číslo LV: 181

Souřadnice GPS (WGS-86)
50.01614N, 14.65451E
Souřadnice (JTSK East-North)
X= -727418
Y= -1053198

Základní mapy ČR 1:10 000



Katastrální mapa + ortofoto mapa



Fotodokumentace





EVROPSKÁ UNIE
Fond soudržnosti
Operační program Životní prostředí

Ministerstvo životního prostředí

Označení čidla: C6
Název čidla (vodní tok): Říčanský p.

Vodní tok: Říčanský p.
ř. km: 12.02
Lokalita (MČ): Praha-Kolovraty

Popis umístění

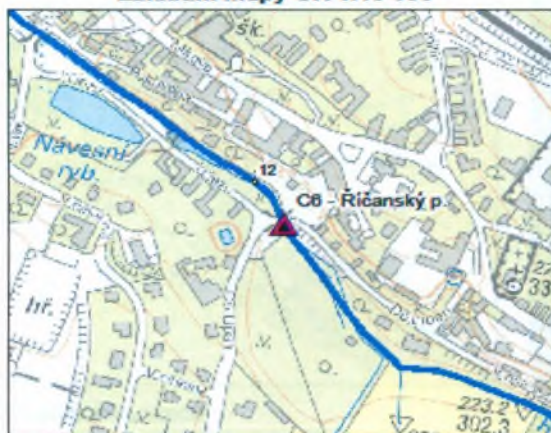
Hlásný profil C6 bude vybudován na vodním toku Říčanský p. v městské části Praha-Kolovraty. Radarový snímač vodní hladiny bude instalováno na mostní konstrukci do nátokové části objektu. Data z hladinoměru budou podkladem pro povodňové komise a ohrožené subjekty níže po toku. Čidlo je navrženo v dostatečné vzdálenosti proti proudu nad ohroženými nemovitostmi. Profil bude sloužit pro informování hl. m. Prahy a MČ: Kolovraty, Praha 22, Dubeč, Běchovice, Dolní Počernice, Praha 14, Praha 9, Praha 8

Informace o parcele

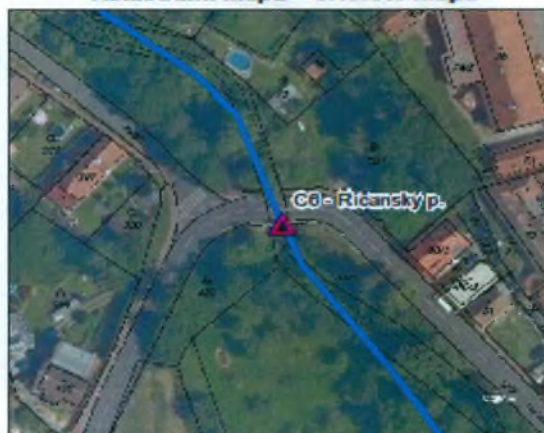
Vlastník: HLAVNÍ MĚSTO PRAHA, Mariánské náměstí 2/2, Staré Město, 11000 Praha 1
Svěřená správa: Městská část Praha-Kolovraty, Mírová 364/34, Kolovraty, 10300 Praha 10
Pozemek: č. 343/10
Katastrálním území: Kolovraty [668591]
Typ parcely: Parcela katastru nemovitostí
Způsob využití: ostatní komunikace
Druh pozemku: ostatní plocha
Číslo LV: 340

Souřadnice GPS (WGS-86)
50.01113N, 14.62808E
Souřadnice (JTSK East-North)
X= -729369
Y= -1053498

Základní mapy ČR 1:10 000



Katastrální mapa + ortofoto mapa



Fotodokumentace





Ministerstvo životního prostředí

Označení čidla: SR2
Název čidla: Zadní Kopanina

Vodní tok: Radotínský potok (Zmrzlík)
ř. km: 2.3
Lokalita (MČ): Praha-Řeporyje

Popis umístění

Srážkoměr SR2 bude vybudován v povodí vodního toku Radotínský potok (Zmrzlík) v MČ Praha-Řeporyje.
Srážkoměr bude umístěn na budově v majetku MČ Praha-Řeporyje
Profil bude sloužit pro informování MČ: Praha-Řeporyje, Praha 16

Informace o parcele

Vlastník: HLAVNÍ MĚSTO PRAHA, Mariánské náměstí 2/2, Staré Město, 11000 Praha 1
Svěřená správa: není
Pozemek: č. 151
Katastrálním území: Zadní Kopanina [745278]
Typ parcely: Parcela katastru nemovitostí
Způsob využití: zastavěná plocha a nádvoří
Druh pozemku:
Číslo LV: 1248

Souřadnice GPS (WGS-86)
50.01239N, 14.31535E

Souřadnice (JTSK East-North)
X= -751555
Y= -1050319

Základní mapy ČR 1:10 000



Katastrální mapa + ortofoto mapa



Fotodokumentace





Ministerstvo životního prostředí

2. Závěrečná ujednání

- 2.1. Právní vztahy tímto Dodatkem č. 1 výslovně neupravené se řídí právním řádem České republiky, zejména ustanoveními občanského zákoníku.
- 2.2. Jiné než písemné změny tohoto Dodatku č. 1 se vylučují.
- 2.3. Tento Dodatek č. 1 nabývá platnosti dnem jeho podpisu smluvními stranami a účinnosti dnem uveřejnění prostřednictvím registru smluv.
- 2.4. Pokud by bylo jedno z výše uvedených ustanovení zcela nebo zčásti právně neúčinné, zůstává tím nedotčena právní účinnost ostatních ustanovení.
- 2.5. Tento Dodatek č. 1 je vyhotoven v 6 stejnopisech, z nichž každý má platnost originálu. Objednatel obdrží 5 stejnopisů a zhotovitel obdrží jeden stejnopis.
- 2.6. Smluvní strany výslovně souhlasí s tím, aby tento Dodatek č. 1 byl uveden v Centrální evidenci smluv (CES) vedené hl. m. Prahou, která je veřejně přístupná a která obsahuje údaje o smluvních stranách, předmětu smlouvy, číselné označení této smlouvy a datum jejího podpisu.
- 2.7. Smluvní strany prohlašují, že skutečnosti uvedené v tomto Dodatku č. 1 nepovažují za obchodní tajemství ve smyslu § 504 zákona 89/2012 Sb., občanský zákoník, a udělují svolení k jejich užití a zveřejnění bez stanovení jakýchkoli dalších podmínek.
- 2.8. Smluvní strany výslovně sjednávají, že uveřejnění tohoto Dodatku č. 1 v registru smluv dle zákona č. 340/2015 Sb., o zvláštních podmínkách účinnosti některých smluv, uveřejňování těchto smluv a o registru smluv (zákon o registru smluv) zajistí hl. m. Praha.



EVROPSKÁ UNIE
Fond soudržnosti
Operační program Životní prostředí

Ministerstvo životního prostředí

2.9. Smluvní strany si Dodatek č. 1 přečetly, s jeho obsahem souhlasí, vyjadřuje pravou, svobodnou a vážnou vůli smluvních stran a na důkaz toho k němu smluvní strany připojují svůj podpis.

Za objednatele:

V Praze dne _____ 2018



Hlavní město Praha
JUDr. Martina Děvěřová, MPA
ředitelka Magistrátu hl. m. Prahy

Za zhotovitele:

V BUDĚJOVICÍCH dne 14.5. 2018



FIEDLER AMS s.r.o.
Zdeněk Mágr
prokurista