

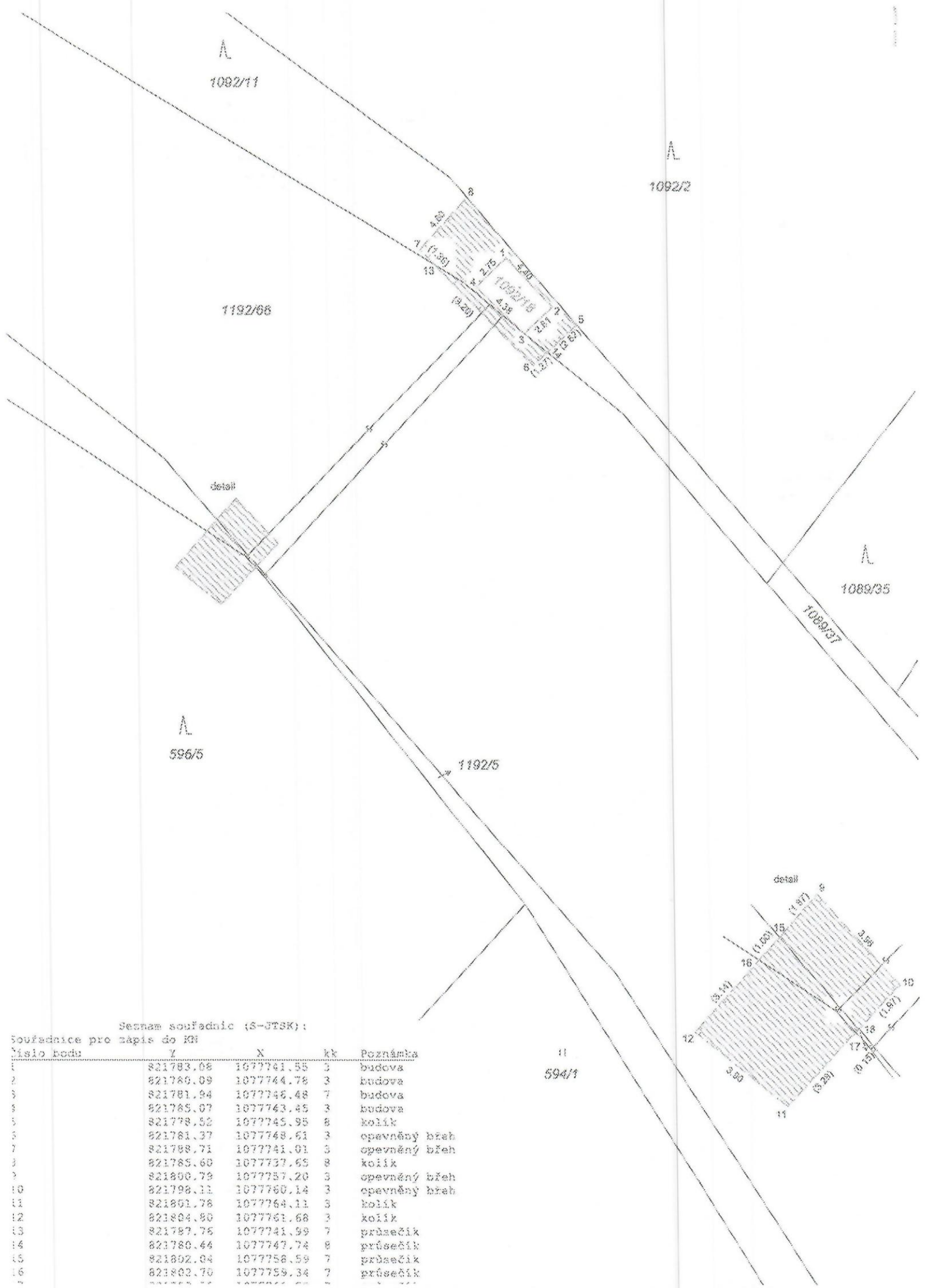


VÝKAZ DOSAVADNÍHO A NOVÉHO STAVU ÚDAJŮ KATASTRU NEMOVITOSTÍ

Dosevažní stav			Nový stav										
Označení pozemku parc. listem	Výměra parcely ha m ²	Druh pozemku Způsob využití	Označení pozemku parc. listem	Výměra parcely ha m ²	Druh pozemku Způsob využití	Typ stavby Způsob využití	Zpř. určení výměr	Porovnání se stavem evidence právních vztahů				Označení dílu	
								Oz. přechází z pozemku označeného v		Číslo listu vlastnický	Výměra dílu ha m ²		Oz. dílu
katastru nemovitostí		dřívejší poz. evidenci											
1092/11	9,32	lesní poz.		9,20	lesní poz.		0	1092/11				9,20	
				12	lesní poz. les a bukové les		0	1092/11				12	
	9,32			9,32									
Věcné břemeno :													
596/5								596/5					
1092/11								1092/11					
1192/5								1192/5					
1192/66								1192/66					

Druh věcného břemene : právo přístupu a údržby příslušenství linigrafické stanice
 Oprávněný : Český hydrometeorologický ústav

GEOMETRICKÝ PLÁN pro rozdělení pozemku vymezení rozsahu věcného břemene k části pozemku	Geometrický plán ověřil úředně oprávněný zeměměřický inženýr:	Stejnopis ověřil úředně oprávněný zeměměřický inženýr:
	Jméno, příjmení: Ing. Lubomír Černý	Jméno, příjmení: _____
	Číslo pořadí seznamu úředně oprávněných zeměměřických inženýrů: 1754/98	Číslo pořadí zeměměřičů: 4/98
	Dne: 6.4.2018 Číslo: 136/2018	Dne: 15 018
	Náležitostní a přesnostní odpovídá právní předpisům.	Tento stáje složením skrupulose podoba
Vyhotořitel:  H.C.M. s.r.o. Rocensukova 1598 272 01 Elhánov 312 246 357, info@geodesiahcm.cz	Katastrální úřad souhlasí s odělováním parcel:	Ověření st. _____ v příloze v seznamu podoba
Číslo plánu: 1419-2017754/2018	Katastrální úřad pro Plzeňský kraj, Katastrální pracoviště Plzeň-jih ST	
Okres: Plzeň-jih		
Obec: Štánovice		
Kat. území: Štánovice		
Mapový list: Plzeň B-S/34		
Dosavadními vlastníky pozemků bylo poskytnuto možnost seznámit se v terénu s průběhem navrhovaných nových hranic, které byly oznámeny předevšímním způsobem:		
viz seznam souřadnic		



Seznam souřadnic (S-JTSK):

Souřadnice pro zápis do KN

Nápis bodu	Y	X	kk	Poznámka
1	821783.08	1077741.55	3	budova
2	821786.09	1077744.78	3	budova
3	821781.94	1077746.48	7	budova
4	821785.07	1077743.45	3	budova
5	821778.52	1077745.95	8	kolík
6	821781.37	1077748.61	3	opevněný břeh
7	821788.71	1077741.01	3	opevněný břeh
8	821785.60	1077737.65	8	kolík
9	821800.79	1077757.20	3	opevněný břeh
10	821798.11	1077760.14	3	opevněný břeh
11	821801.78	1077764.11	3	kolík
12	821804.80	1077761.68	3	kolík
13	821787.76	1077741.59	7	průsečík
14	821780.44	1077747.74	8	průsečík
15	821802.04	1077758.59	7	průsečík
16	821802.70	1077759.34	7	průsečík