

**Česká republika – Státní pozemkový úřad**

sídlo: Husinecká 1024/11a, 130 00 Praha 3

IČ: 1312774, DIČ: CZ1312774

zastoupený Ing. Janem Kaiserem, vedoucím Pobočky Domažlice

Krajského pozemkového úřadu pro Plzeňský kraj,

adresa: Haltravská 438, 344 01 Domažlice

bankovní spojení: Česká národní banka, číslo účtu: 40010-3723001/0710

(dále jen „propachtovatel“)

– na straně jedné –

a

**POZEP s.r.o.**

sídlo: náměstí Míru 36, Poběžovice, PSČ 345 22

IČ: 61168661, DIČ: CZ61168661

Zapsána v obchodním rejstříku vedeném Krajským soudem v Plzni, oddíl C, vložka 5228

osoba oprávněná jednat za právnickou osobu: Václav Šlajs- jednatel

(dále jen „pachtýř“)

– na straně druhé –

uzavírají podle ustanovení § 2332 a násl. zákona č. 89/2012 Sb., občanský zákoník, (dále jen „NOZ“) tuto

**PACHTOVNÍ SMLOUVU****č. 82N16/30****Čl. I**

Propachtovatel je ve smyslu zákona č. 503/2012 Sb., o Státním pozemkovém úřadu a o změně některých souvisejících zákonů, ve znění pozdějších předpisů, příslušný hospodařit se zemědělskými pozemky specifikovanými v příloze č.1 této smlouvy vedenými u Katastrálního úřadu pro Plzeňský kraj Katastrálního pracoviště Domažlice.

Příloha č. 1 je nedílnou součástí této smlouvy.

Nedílnou součástí této smlouvy jsou výpisy ze souboru popisných informací katastru nemovitostí z databáze Státního pozemkového úřadu k pozemkům uvedeným v příloze č. 1 a snímky katastrální mapy se zákresem propachtovaných částí pozemků.

**Čl. II**

Propachtovatel přenechává pachtýři pozemky uvedené v čl. I této smlouvy do užívání za účelem:

- provozování zemědělské činnosti

**Čl. III**

Pachtýř je povinen:

a) užívat pozemky řádně v souladu s jejich účelovým určením, hospodařit na nich způsobem založeným na střídání plodin a hnojení organickou hmotou ve dvou až čtyřletých cyklech podle fyzikálních vlastností půdy, způsobu hospodaření a nároků pěstovaných rostlin,

b) dodržovat povinnosti vyplývající ze zákona č. 326/2004 Sb., o rostlinolékařské péči a o změně některých souvisejících zákonů, ve znění pozdějších předpisů,

c) dodržovat zákaz hospodářské činnosti vyvolávající erozi půdy a používání toxických a jiných škodlivých látek s dlouhodobým reziduálním účinkem, dodržovat ustanovení § 3 odst. 1 zákona č. 334/1992 Sb., o ochraně zemědělského půdního fondu, ve znění pozdějších předpisů,

d) umožnit propachtovateli provádění kontroly k bodům a) až c) formou nahlédnutí do evidence rozborů a vstupem na pozemky,

e) dodržovat povinnosti vyplývající ze zákona č. 449/2001 Sb., o myslivosti, ve znění pozdějších předpisů,

f) provádět podle podmínek sběr kamene,

g) vyžádat si souhlas propachtovatele při realizaci zúrodňovacích opatření a zakládání trvalých porostů na pozemcích nebo při provádění změny druhu pozemku,

h) trpět věcná břemena, resp. služebnosti spojené s pozemky, jež jsou předmětem pachtu,

i) platit v souladu se zákonnou úpravou daň z nemovitých věcí za propachtované pozemky, jež jsou předmětem pachtu.

#### Čl. IV

1) Tato smlouva se uzavírá s účinností od **1.6.2016 na dobu neurčitou**.

2) Právní vztah založený touto smlouvou lze ukončit dohodou nebo písemnou výpovědí.

3) Pacht lze v souladu s ustanovením § 2347 NOZ vypovědět v dvanáctiměsíční výpovědní době, a to vždy jen k 1. říjnu běžného roku.

4) Stane-li se pachtýř ze zdravotních důvodů nezpůsobilý na pozemku hospodařit, má dle ustanovení § 2348 NOZ právo vypovědět pacht v tříměsíční výpovědní době.

5) Propachtovatel může v souladu s ustanovením § 2334 NOZ vypovědět pacht bez výpovědní doby, jestliže pachtýř propachtuje propachtované pozemky jinému, přenechá-li je k užívání nebo změní-li hospodářské určení pozemků, anebo způsob jejich užívání nebo požívání bez propachtovatelova předchozího souhlasu.

6) Tato smlouva navazuje na nájemní smlouvu č. 60N12/30, ve které byly pozemky pronajaty do 31.5.2016.

Před podpisem této smlouvy byla uzavřena **Dohoda o zaplacení úhrady za užívání nemovité věci**.

#### Čl. V

1) Pachtýř je povinen platit propachtovateli pachtovné.

2) Pachtovné se platí **ročně pozadu** vždy k 1. 10. běžného roku.

3) **Roční pachtovné** se stanovuje dohodou ve výši **80 210,- Kč** (slovy: osmdesáttisícdvěstědeset korun českých).

4) Pachtovné bude hrazeno převodem na účet propachtovatele vedený u České národní banky, **číslo účtu 40010-3723001/0710, variabilní symbol 8211630**.

Zaplacením se rozumí připsání placené částky na účet propachtovatele.

5) **Pachtovné za období od účinnosti smlouvy do 30. 9. 2016 včetně činí 26 737,-Kč** (slovy: dvacetšesttisícsemděttřicet sedm korun českých) a bude uhrazeno **do 1. 10. 2016**.

6) Nedodrží-li pachtýř lhůtu pro úhradu pachtovného, je povinen podle ustanovení § 1970 NOZ zaplatit propachtovateli úrok z prodlení, a to na účet propachtovatele vedený u České národní banky, číslo účtu 180013-3723001/0710, variabilní symbol 8211630.

7) Prodlení pachtýře s úhradou pachtovného delší než 60 dnů se považuje za porušení smlouvy, které zakládá právo propachtovatele smlouvu vypovědět bez výpovědní doby (ustanovení § 2228 odst. 4 NOZ).

#### Čl. VI

Pokud jsou na propachtovaných pozemcích zřízena meliorační zařízení, pachtýř se zavazuje:

- u melioračních zařízení umístěných pod povrchem půdy zajistit jejich údržbu,
- k hlavním melioračním zařízením umožnit přístup za účelem provedení údržby.

#### Čl. VII

Pachtýř bere na vědomí a je srozuměn s tím, že pozemky, které jsou předmětem pachtu dle této smlouvy, mohou být propachtovatelem převedeny na třetí osoby v souladu s jeho dispozičním oprávněním. V případě změny vlastnictví platí ustanovení § 2221 a § 2222 NOZ.

#### Čl. VIII

Pachtýř je oprávněn propachtované pozemky, některé z nich nebo jejich části propachtovat nebo dát do užívání třetí osobě jen s předchozím písemným souhlasem propachtovatele.

#### Čl. IX

1) Smluvní strany se dohodly, že jakékoliv změny a doplňky této smlouvy jsou možné pouze písemnou formou dodatku k této smlouvě, a to na základě dohody smluvních stran.

2) Smluvní strany jsou povinny se vzájemně informovat o jakékoli změně údajů týkajících se jejich specifikace jako smluvní strany této smlouvy, a to nejpozději do 30 dnů ode dne změny.

#### Čl. X

Tato smlouva je vyhotovena v dvou stejnopisech, z nichž každý má platnost originálu. Jeden stejnopis přebírá pachtýř a jeden je určen pro propachtovatele.

#### Čl. XI

Tato smlouva nabývá platnosti dnem jejího podpisu smluvními stranami.

#### Čl. XII

Smluvní strany po přečtení této smlouvy prohlašují, že s jejím obsahem souhlasí a že tato smlouva je shodným projevem jejich vážné a svobodné vůle, a na důkaz toho připojují své podpisy.

V Domažlicích dne 1.6.2016

.....  
Ing. Jan Kaiser  
vedoucí Pobočky Domažlice  
Státní pozemkový úřad  
propachtovatel

.....  
Václav Šlajs  
jednatel.  
POZEP s.r.o  
pachtýř

Za správnost: Ing. Václav Reitspies

.....

VÝPIS Z KATASTRU NEMOVITOSTÍ - KatastrNVE

25.5.2016 10:59:34

Informace o parcelách  
na katastrálním území: Meclov  
Číselný kód: 692379

Obec:	Meclov	Číselný kód:	553913					
Kres:	Domažlice	Číselný kód:	3401					
Par.cis	Díl	Výměra[m <sup>2</sup> ]	DP	CP-E	LV	Využití	Mapa	Parcelní skupina
949	0	5729	2		10002		DKM	2
		5729	KÓD BPEJ 52911					
Vlastník:	10002	Státní pozemkový úřad, Čast obce: Žižkov Husinecká 1024/11a-Praha, 13000 Česká republika						
						Počet parcel	1	
						Výměra celkem[m <sup>2</sup> ]	5729	

VÝPIS Z KATASTRU NEMOVITOSTÍ - KatastrNVE

25.5.2016 11:00:17

Informace o parcelách  
na katastrálním území: Novosedly u Nemanic  
Číselný kód: 702897

Obec:	Nemanice	Číselný kód:	554006					
Okres:	Domažlice	Číselný kód:	3401					
Par.cis	Díl	Výměra[m <sup>2</sup> ]	DP	CP-E	LV	Využití	Mapa	Parcelní skupina
4211	0	1199	5		10002		KMD	2
		591	KÓD BPEJ 93621					
		608	KÓD BPEJ 93624					
Vlastník:	10002	Státní pozemkový úřad, Čast obce: Žižkov Husinecká 1024/11a-Praha, 13000 Česká republika						
						Počet parcel	1	
						Výměra celkem[m <sup>2</sup> ]	1199	

VÝPIS Z KATASTRU NEMOVITOSTÍ - KatastrNMF

25.5.2016 11:23:59

Informace o parcelách  
na katastrálním území: Nový Kramolín  
Číselný kód: 707741



Obec: Nový Kramolín  
kres: Domažlice

Číselný kód: 554057  
Číselný kód: 3401

Par.cis	Díl	Výměra[m <sup>2</sup> ]	DP	CP-E	LV	Využití	Mapa	Parcelní skupina
24/20	0	419	14		10002	26	KMD	2
29/2	0	1057	2		10002		KMD	2
		1057	KÓD BPEJ 75011					
118/20	0	8	7		10002		KMD	2
		8	KÓD BPEJ 74713					
118/8	0	694	7		10002		KMD	2
		694	KÓD BPEJ 74713					
118/4	0	139	7		10002		KMD	2
		139	KÓD BPEJ 74713					
118/1	0	214	7		10002		KMD	2
		214	KÓD BPEJ 74713					
118/88	0	122	7		10002		KMD	2
		122	KÓD BPEJ 75800					
118/79	0	514	7		10002		KMD	2
		514	KÓD BPEJ 74713					
118/80	0	2930	7		10002		KMD	2
		2916	KÓD BPEJ 74713					
		14	KÓD BPEJ 75800					
118/81	0	9032	7		10002		KMD	2
		9032	KÓD BPEJ 74713					
118/56	0	11529	7		10002		KMD	2
		3024	KÓD BPEJ 74713					
		8505	KÓD BPEJ 75800					
118/52	0	1550	7		10002		KMD	2
		1550	KÓD BPEJ 74713					
118/53	0	1842	7		10002		KMD	2
		1842	KÓD BPEJ 74713					
118/54	0	1738	7		10002		KMD	2
		1738	KÓD BPEJ 74713					
118/83	0	356	7		10002		KMD	2
		123	KÓD BPEJ 74713					
		233	KÓD BPEJ 75800					
118/84	0	4286	7		10002		KMD	2
		783	KÓD BPEJ 74702					
		110	KÓD BPEJ 74713					
		3393	KÓD BPEJ 75800					
118/64	0	4025	7		10002		KMD	2
		4025	KÓD BPEJ 75800					
118/65	0	116	7		10002		KMD	2
		116	KÓD BPEJ 75800					
118/66	0	151	7		10002		KMD	2
		151	KÓD BPEJ 75800					
118/68	0	386	7		10002		KMD	2
		386	KÓD BPEJ 74713					
118/69	0	129	7		10002		KMD	2
		129	KÓD BPEJ 75800					
118/45	0	1546	7		10002		KMD	2
		1546	KÓD BPEJ 74713					
118/46	0	1249	7		10002		KMD	2
		1249	KÓD BPEJ 74713					
118/47	0	3553	7		10002		KMD	2
		3553	KÓD BPEJ 74713					
139/45	0	123	2		10002		KMD	2
		123	KÓD BPEJ 75800					
139/32	0	11	2		10002		KMD	2
		11	KÓD BPEJ 75800					
139/37	0	9	2		10002		KMD	2
		9	KÓD BPEJ 75800					
139/38	0	35	2		10002		KMD	2
		35	KÓD BPEJ 75800					
139/24	0	10	2		10002		KMD	2
		10	KÓD BPEJ 75800					
139/29	0	6	2		10002		KMD	2
		6	KÓD BPEJ 75800					
139/1	0	3878	2		10002		KMD	2
		364	KÓD BPEJ 74702					
		3514	KÓD BPEJ 75800					
145	0	4309	2		10002		KMD	2
		20	KÓD BPEJ 74702					
		4289	KÓD BPEJ 75800					
161	0	6873	2		10002		KMD	2
		174	KÓD BPEJ 74702					

223/3	0	6699	KÓD BPEJ 75800				
		953	2	10002		KMD	2
		953	KÓD BPEJ 74702				
253/6	0	355	2	10002		KMD	2
		355	KÓD BPEJ 74702				
260/2	0	1053	2	10002		KMD	2
		1053	KÓD BPEJ 74702				
337/8	0	82	2	10002		KMD	2
		82	KÓD BPEJ 74612				
337/9	0	121	2	10002		KMD	2
		112	KÓD BPEJ 74600				
		9	KÓD BPEJ 74612				
338/23	0	60	2	10002		KMD	2
		3	KÓD BPEJ 74600				
		57	KÓD BPEJ 74612				
338/24	0	264	2	10002		KMD	2
		264	KÓD BPEJ 74600				
419/1	0	835	2	10002		KMD	2
		602	KÓD BPEJ 74612				
		233	KÓD BPEJ 74713				
429	0	1482	2	10002		KMD	2
		14	KÓD BPEJ 74612				
		1468	KÓD BPEJ 74713				
460/5	0	1349	14	10002	26	KMD	2
460/1	0	222	14	10002	26	KMD	2
460/2	0	5	14	10002	26	KMD	2
460/3	0	16	14	10002	26	KMD	2
460/19	0	15	14	10002	26	KMD	2
460/24	0	1688	14	10002	26	KMD	2
460/16	0	590	14	10002	26	KMD	2
460/12	0	1379	14	10002	26	KMD	2
460/13	0	396	14	10002	26	KMD	2
488/6	0	1036	2	10002		KMD	2
		1036	KÓD BPEJ 72911				
488/1	0	176	2	10002		KMD	2
		176	KÓD BPEJ 72911				
491/21	0	1055	2	10002		KMD	2
		425	KÓD BPEJ 72911				
		630	KÓD BPEJ 74612				
491/15	0	10579	2	10002		KMD	2
		5074	KÓD BPEJ 72911				
		5046	KÓD BPEJ 74612				
		459	KÓD BPEJ 74702				
491/5	0	7250	2	10002		KMD	2
		6212	KÓD BPEJ 72911				
		1038	KÓD BPEJ 74612				
491/6	0	1297	2	10002		KMD	2
		881	KÓD BPEJ 72911				
		196	KÓD BPEJ 74612				
		174	KÓD BPEJ 74702				
		46	KÓD BPEJ 75011				
491/24	0	11645	2	10002		KMD	2
		11645	KÓD BPEJ 74612				
869	0	931	2	10002		KMD	2
		931	KÓD BPEJ 75044				
881/4	0	20964	2	10002		KMD	2
		3860	KÓD BPEJ 75011				
		17104	KÓD BPEJ 75044				
881/5	0	682	2	10002		KMD	2
		682	KÓD BPEJ 75044				
881/7	0	3747	2	10002		KMD	2
		3747	KÓD BPEJ 75044				
901/4	0	1034	2	10002		KMD	2
		1034	KÓD BPEJ 75011				
941/1	0	368	2	10002		KMD	2
		368	KÓD BPEJ 75011				
946/11	0	5629	2	10002		KMD	2
		2706	KÓD BPEJ 74713				
		2923	KÓD BPEJ 75011				
946/12	0	9732	2	10002		KMD	2
		6944	KÓD BPEJ 74713				
		2788	KÓD BPEJ 75011				
946/13	0	5134	2	10002		KMD	2
		4659	KÓD BPEJ 74713				
		475	KÓD BPEJ 75011				
948	0	337	7	10002		KMD	2
		337	KÓD BPEJ 74713				
952/4	0	9	7	10002		KMD	2
		9	KÓD BPEJ 75011				
985/3	0	266	14	10002	26	KMD	2
991/2	0	8	7	10002		KMD	2
		8	KÓD BPEJ 75800				

15.2016 17

Výpis z programu KatastrNVF  
Data k 1.5.2016

25.5.2016 11:23:59

36/6	0	380	7	10002		KMD	2
		380	KÓD BPEJ 72954				
036/7	0	749	7	10002		KMD	2
		749	KÓD BPEJ 72954				
1036/8	0	583	7	10002		KMD	2
		220	KÓD BPEJ 72914				
		287	KÓD BPEJ 72954				
		76	KÓD BPEJ 74713				
1036/4	0	728	7	10002		KMD	2
		680	KÓD BPEJ 72954				
		48	KÓD BPEJ 77201				
1036/1	0	1152	7	10002		KMD	2
		566	KÓD BPEJ 72914				
		586	KÓD BPEJ 72954				
1052/51	0	16	7	10002		KMD	2
		16	KÓD BPEJ 77201				
1052/52	0	36	7	10002		KMD	2
		36	KÓD BPEJ 77201				
1052/69	0	143	7	10002		KMD	2
		25	KÓD BPEJ 72954				
		118	KÓD BPEJ 77201				
1052/63	0	1939	7	10002		KMD	2
		19	KÓD BPEJ 72954				
		1920	KÓD BPEJ 77201				
1052/65	0	4065	7	10002		KMD	2
		394	KÓD BPEJ 72954				
		3671	KÓD BPEJ 77201				
1052/66	0	3435	7	10002		KMD	2
		175	KÓD BPEJ 72954				
		3260	KÓD BPEJ 77201				
1052/1	0	7148	7	10002		KMD	2
		6128	KÓD BPEJ 72954				
		1020	KÓD BPEJ 77201				
1055	0	4985	7	10002		KMD	2
		1312	KÓD BPEJ 72954				
		3673	KÓD BPEJ 77201				
1070/8	0	145	7	10002		KMD	2
		145	KÓD BPEJ 72914				
1070/9	0	49	7	10002		KMD	2
		49	KÓD BPEJ 72914				
1070/6	0	600	7	10002		KMD	2
		600	KÓD BPEJ 72954				
1070/1	0	1622	7	10002		KMD	2
		762	KÓD BPEJ 72914				
		860	KÓD BPEJ 72954				
1098/6	0	250	7	10002		KMD	2
		250	KÓD BPEJ 77201				
1098/7	0	9	7	10002		KMD	2
		9	KÓD BPEJ 77201				
1098/3	0	3101	7	10002		KMD	2
		2386	KÓD BPEJ 72954				
		715	KÓD BPEJ 77201				
1150/4	0	769	14	10002	17	KMD	2
1152	0	1081	14	10002	17	KMD	2
1153/4	0	833	14	10002	17	KMD	2
1163/6	0	155	14	10002	26	KMD	2
1163/8	0	56	2	10002		KMD	2
		56	KÓD BPEJ 74713				
1165	0	1233	2	10002		KMD	2
		1149	KÓD BPEJ 74612				
		84	KÓD BPEJ 74702				
1198/3	0	237	14	10002	17	KMD	2
1199	0	376	14	10002	17	KMD	2
1210	0	179	14	10002	17	KMD	2

Vlastník: 10002 Státní pozemkový úřad, Čast obce: Žižkov Husinecká 1024/11a-Praha, 13000  
Česká republika

Počet parcel  
Výměra celkem[m<sup>2</sup>]

100  
191637

VÝPIS Z KATASTRU NEMOVITOSTÍ - KatastrNVE

25.5.2016 11:41:01

Informace o parcelách  
na katastrálním území: Otov u Nového Kramolína  
Číselný kód: 707775

Obec:	Otov	Číselný kód:	566209					
Okres:	Domažlice	Číselný kód:	3401					
Par.cis	Díl	Výměra[m <sup>2</sup> ]	DP	CP-E	LV	Využití	Mapa	Parcelní skupina
6/3	0	419	7		10002		KMD	2
		419	KÓD BPEJ 55800					
6/4	0	919	7		10002		KMD	2
		919	KÓD BPEJ 55800					
236	0	8754	2		10002		KMD	2
		1291	KÓD BPEJ 52901					
		7337	KÓD BPEJ 52911					
		126	KÓD BPEJ 57201					
408/2	0	49	14		10002	27	KMD	2
455/12	0	200	2		10002		KMD	2
		59	KÓD BPEJ 51410					
		141	KÓD BPEJ 52911					
455/7	0	5097	2		10002		KMD	2
		4634	KÓD BPEJ 51410					
		463	KÓD BPEJ 52911					
455/8	0	4716	2		10002		KMD	2
		4567	KÓD BPEJ 51410					
		149	KÓD BPEJ 52911					
470/18	0	10273	7		10002		KMD	2
		10273	KÓD BPEJ 55800					
470/6	0	5	7		10002		KMD	2
		5	KÓD BPEJ 55800					
470/10	0	1297	7		10002		KMD	2
		1297	KÓD BPEJ 55800					
470/4	0	94	7		10002		KMD	2
		94	KÓD BPEJ 55800					
483	0	504	7		10002		KMD	2
		504	KÓD BPEJ 55800					
514/11	0	201	7		10002		KMD	2
		201	KÓD BPEJ 51200					
514/8	0	230	7		10002		KMD	2
		200	KÓD BPEJ 51200					
		30	KÓD BPEJ 57201					
514/9	0	221	7		10002		KMD	2
		221	KÓD BPEJ 51200					
517/2	0	39	14		10002	17	KMD	2
630/7	0	737	7		10002		KMD	2
		737	KÓD BPEJ 55800					
630/16	0	3547	7		10002		KMD	2
		3547	KÓD BPEJ 55800					
839/4	0	1027	2		10002		KMD	2
		909	KÓD BPEJ 51500					
		118	KÓD BPEJ 54300					
846/2	0	787	2		10002		KMD	2
		662	KÓD BPEJ 54300					
		125	KÓD BPEJ 54702					
846/9	0	345	2		10002		KMD	2
		345	KÓD BPEJ 51500					
846/5	0	470	2		10002		KMD	2
		470	KÓD BPEJ 52911					
1076/4	0	412	2		10002		KMD	2
		412	KÓD BPEJ 72911					
1185/1	0	688	2		10002		KMD	2
		59	KÓD BPEJ 72901					
		629	KÓD BPEJ 72911					
1191	0	309	2		10002		KMD	2
		309	KÓD BPEJ 72911					
1213/1	0	237	2		10002		KMD	2
		82	KÓD BPEJ 74712					
		155	KÓD BPEJ 75011					
1376/1	0	21292	2		10002		KMD	2
		21292	KÓD BPEJ 75011					
1516/9	0	18951	2		10002		KMD	2
		18951	KÓD BPEJ 75011					
1516/7	0	6816	2		10002		KMD	2
		6816	KÓD BPEJ 75011					
1517/31	0	1049	7		10002		KMD	2
		504	KÓD BPEJ 55800					
		545	KÓD BPEJ 75011					
1517/12	0	486	7		10002		KMD	2
		486	KÓD BPEJ 75011					
1517/33	0	703	7		10002		KMD	2

Výpis z programu KatastrNVF  
Data k 1.5.2016

25.5.2016 11:

		91	KÓD BPEJ 55800				
		612	KÓD BPEJ 75011				
1517/14	0	21	7	10002		KMD	2
		21	KÓD BPEJ 75011				
1517/10	0	233	7	10002		KMD	2
		233	KÓD BPEJ 75011				
1540/13	0	3271	7	10002		KMD	2
		3271	KÓD BPEJ 55800				
1540/14	0	1718	7	10002		KMD	2
		1718	KÓD BPEJ 55800				
1634/5	0	677	2	10002		KMD	2
		677	KÓD BPEJ 51410				
1649/3	0	596	2	10002		KMD	2
		538	KÓD BPEJ 51400				
		15	KÓD BPEJ 51410				
		43	KÓD BPEJ 54602				
1714	0	1913	14	10002	17	KMD	2
1724	0	370	7	10002		KMD	2
		321	KÓD BPEJ 51200				
		49	KÓD BPEJ 57201				
1747/22	0	29	14	10002	17	KMD	2
Vlastník:	10002	Česká republika Státní pozemkový úřad, Cast obce: Žižkov Husinecká 1024/11a-Praha, 13000					

Počet parcel

41

Výměra celkem[m<sup>2</sup>]

99702

25.5.2016 11:44:03

VÝPIS Z KATASTRU NEMOVITOSTÍ - KatastrNVE

25.5.2016 11:44:03

Informace o parcelách  
na katastrálním území: Pařezov  
Číselný kód: 707759

Obec: Pařezov Číselný kód: 599182  
Okres: Domažlice Číselný kód: 3401

Par.cís	Díl	Výměra[m <sup>2</sup> ]	DP	CP-E	LV	Využití	Mapa	Parcelní skupina
1448/23	0	3984	7		10002		KMD	2
		207	KÓD BPEJ 54710					
		3496	KÓD BPEJ 55800					
		281	KÓD BPEJ 76701					
1448/26	0	248	7		10002		KMD	2
		248	KÓD BPEJ 54710					
1448/27	0	214	7		10002		KMD	2
		214	KÓD BPEJ 54710					
1448/14	0	961	14		10002	26	KMD	2
1448/11	0	2235	14		10002	26	KMD	2
1455/37	0	45	7		10002		KMD	2
		45	KÓD BPEJ 55800					
1462/3	0	3792	2		10002		KMD	2
		3788	KÓD BPEJ 54602					
		4	KÓD BPEJ 54700					
1488/10	0	6936	2		10002		KMD	2
		6936	KÓD BPEJ 54602					
1517/8	0	986	7		10002		KMD	2
		986	KÓD BPEJ 55800					
1895/5	0	973	7		10002		KMD	2
		973	KÓD BPEJ 54710					
1895/7	0	3103	7		10002		KMD	2
		3103	KÓD BPEJ 54710					
1895/8	0	464	7		10002		KMD	2
		174	KÓD BPEJ 54710					
		290	KÓD BPEJ 76701					
1895/9	0	420	7		10002		KMD	2
		420	KÓD BPEJ 54710					
1895/10	0	513	7		10002		KMD	2
		266	KÓD BPEJ 54710					
		247	KÓD BPEJ 76701					
2094/3	0	2518	7		10002		KMD	2
		36	KÓD BPEJ 73746					
		2482	KÓD BPEJ 74078					
2094/5	0	1101	7		10002		KMD	2
		1101	KÓD BPEJ 74078					
2097/6	0	1780	7		10002		KMD	2
		1	KÓD BPEJ 73746					
		1779	KÓD BPEJ 74078					
2097/4	0	86	7		10002		KMD	2
		86	KÓD BPEJ 74078					
2102/7	0	2068	7		10002		KMD	2
		26	KÓD BPEJ 73746					
		2042	KÓD BPEJ 74078					
Vlastník:	10002	Státní pozemkový úřad, Cast obce: Žižkov Husinecká 1024/11a-Praha, 13000 Česká republika						

Počet parcel 19  
Výměra celkem[m<sup>2</sup>] 32427

VÝPIS Z KATASTRU NEMOVITOSTÍ - KatastrNVE

25.5.2016 11:49:11

Informace o parcelách  
na katastrálním území: Poběžovice u Domažlic  
Číselný kód: 722863

Obec:	Poběžovice							Číselný kód:	554111
Okres:	Domažlice							Číselný kód:	3401
Par.cis	Díl	Výměra[m <sup>2</sup> ]	DP	CP-E	LV	Využití	Mapa	Parcelní skupina	
1551/5	0	2330	7		10002		DKM	2	
		395	KÓD BPEJ 56901						
		1935	KÓD BPEJ 75800						
Vlastník:	10002	Česká republika Státní pozemkový úřad, Cast obce: Žižkov Husinecká 1024/11a-Praha, 13000							
							Počet parcel	1	
							Výměra celkem[m <sup>2</sup> ]	2330	

VÝPIS Z KATASTRU NEMOVITOSTÍ - KatastrNVE

25.5.2016 11:50:20

Informace o parcelách  
na katastrálním území: Postřekov  
Číselný kód: 726168

Obec:	Postřekov							Číselný kód:	554138
Okres:	Domažlice							Číselný kód:	3401
Par.cis	Díl	Výměra[m <sup>2</sup> ]	DP	CP-E	LV	Využití	Mapa	Parcelní skupina	
576/10	0	889	7		10002		DKM	2	
		889	KÓD BPEJ 55800						
576/11	0	413	7		10002		DKM	2	
		413	KÓD BPEJ 55800						
576/12	0	346	7		10002		DKM	2	
		346	KÓD BPEJ 55800						
576/13	0	151	7		10002		DKM	2	
		151	KÓD BPEJ 55800						
576/5	0	2280	7		10002		DKM	2	
		2280	KÓD BPEJ 55800						
576/6	0	1608	7		10002		DKM	2	
		1608	KÓD BPEJ 55800						
576/7	0	3032	7		10002		DKM	2	
		3032	KÓD BPEJ 55800						
576/8	0	1194	7		10002		DKM	2	
		1194	KÓD BPEJ 55800						
Vlastník:	10002	Státní pozemkový úřad, Cast obce: Žižkov Husinecká 1024/11a-Praha, 13000 Česká republika							
							Počet parcel	8	
							Výměra celkem[m <sup>2</sup> ]	9913	

VÝPIS Z KATASTRU NEMOVITOSTÍ - Katastr NVF

25.5.2016 11:54:12

Informace o parcelách  
na katastrálním území: Šitboř  
Číselný kód: 707783

Obec:	Poběžovice		Číselný kód:	554111				
Číslo:	Domažlice		Číselný kód:	3401				
Par.cis	Díl	Výměra[m <sup>2</sup> ]	DP	CP-E	LV	Využití	Mapa	Parcelní skupina
71/1	0	280			10002			7
		280	KÓD BPEJ 74602					
82/1	0	41865			10002			7
		39481	KÓD BPEJ 74602					
		2384	KÓD BPEJ 74702					
82/2	0	1486			10002			7
		1486	KÓD BPEJ 74602					
121/1	0	2436			10002			7
		2436	KÓD BPEJ 74702					
149	0	90			10002			7
		90	KÓD BPEJ 74702					
189	0	2137			10002			7
		2137	KÓD BPEJ 75011					
192/2	0	2348			10002			7
		1526	KÓD BPEJ 75011					
		822	KÓD BPEJ 76411					
193	0	1530			10002			7
		1530	KÓD BPEJ 76411					
284	0	200			10002			7
310	0	36189	7		10002		GUST2880,Z.S.XIV-24-16	2
		36189	KÓD BPEJ 83716					
372/8	0	8609	7		10002		GUST2880,Z.S.XIII-24-09	2
		8609	KÓD BPEJ 76701					
372/5	0	7601	7		10002		GUST2880,Z.S.XIII-24-09	2
		7601	KÓD BPEJ 76701					
718/1	0	93484	2		10002		GUST2880,Z.S.XIII-24-09	2
		93484	KÓD BPEJ 74602					
731	0	58	7		10002		GUST2880,Z.S.XIII-24-05	2
		58	KÓD BPEJ 75800					
732	0	47	7		10002		GUST2880,Z.S.XIII-24-05	2
		47	KÓD BPEJ 75800					
735	0	317	7		10002		GUST2880,Z.S.XIII-24-05	2
		317	KÓD BPEJ 75800					
736	0	590	7		10002		GUST2880,Z.S.XIII-24-05	2
		590	KÓD BPEJ 75800					
737/1	0	18958	7		10002		GUST2880,Z.S.XIII-24-05	2
		18958	KÓD BPEJ 75800					
737/4	0	212	7		10002		GUST2880,Z.S.XIII-24-05	2
		212	KÓD BPEJ 75800					
750	0	2406			10002			7
		2406	KÓD BPEJ 75800					
751	0	414			10002			7
		414	KÓD BPEJ 75800					
773	0	6137			10002			7
		6137	KÓD BPEJ 75800					
775	0	5633			10002			7
		5633	KÓD BPEJ 75800					
789/7	0	61	14		10002	26	DKM	2
801	0	376			10002			7
		376	KÓD BPEJ 74702					
802	0	550			10002			7
		550	KÓD BPEJ 74702					
802	0	518	2		10002		GUST2880,Z.S.XIII-24-09	2
		263	KÓD BPEJ 74702					
		255	KÓD BPEJ 75011					
814	0	115			10002			5
		115	KÓD BPEJ 83716					
815	0	993			10002			7
		993	KÓD BPEJ 75011					
820	0	5064	2		10002		GUST2880,Z.S.XIII-24-09	2
		2676	KÓD BPEJ 72914					
		791	KÓD BPEJ 72954					
		1597	KÓD BPEJ 73756					
850	0	198			10002			7
		198	KÓD BPEJ 75800					
854/2	0	24			10002			5
		24	KÓD BPEJ 75800					
863	0	14767			10002			7
		10105	KÓD BPEJ 72911					
		622	KÓD BPEJ 74602					
		4040	KÓD BPEJ 74702					
864	0	8632			10002			7

865	0	7518 KÓD BPEJ 72911			
		1114 KÓD BPEJ 74702			
		2237	10002		7
		990 KÓD BPEJ 72911			
		1247 KÓD BPEJ 74702			

Vlastník: 10002 Státní pozemkový úřad, Čast obce: Žižkov Husinecká 1024/11a-Praha, 13000  
Česká republika

---

Počet parcel	35
Výměra celkem[m <sup>2</sup> ]	266562

25.5.2016 11:5

VÝPIS Z KATASTRU NEMOVITOSTÍ - KatastrNMF

25.5.2016 12:01:44

Informace o parcelách  
na katastrálním území: Vlkanov u Nového Kramolína  
Číselný kód: 707791

Obec:	Vlkanov	Číselný kód:	566250					
Okres:	Domažlice	Číselný kód:	3401					
Par.cis	Díl	Výměra[m <sup>2</sup> ]	DP	CP-E	LV	Využití	Mapa	Parcelní skupina
36/3	0	413	5		10002		KMD	2
		413	KÓD BPEJ 74702					
102/2	0	8953	2		10002		KMD	2
		2000	KÓD BPEJ 74602					
		6953	KÓD BPEJ 74702					
132/3	0	18193	2		10002		KMD	2
		13450	KÓD BPEJ 72911					
		4743	KÓD BPEJ 75001					
151	0	927	2		10002		KMD	2
		927	KÓD BPEJ 74702					
152/1	0	9063	2		10002		KMD	2
		9063	KÓD BPEJ 74702					
190	0	13049	2		10002		KMD	2
		11071	KÓD BPEJ 72911					
		1978	KÓD BPEJ 75001					
219	0	4336	2		10002		KMD	2
		4336	KÓD BPEJ 72911					
227/7	0	4060	14		10002	26	KMD	2
246/5	0	1146	2		10002		KMD	2
		1146	KÓD BPEJ 74712					
250/1	0	7491	2		10002		KMD	2
		1016	KÓD BPEJ 75011					
		6475	KÓD BPEJ 76411					
250/2	0	2371	2		10002		KMD	2
		47	KÓD BPEJ 74712					
		2324	KÓD BPEJ 76411					
299/3	0	6135	2		10002		KMD	2
		5686	KÓD BPEJ 74712					
		449	KÓD BPEJ 77201					
303/1	0	165	2		10002		KMD	2
		165	KÓD BPEJ 74712					
308	0	12907	2		10002		KMD	2
		12907	KÓD BPEJ 77201					
316	0	9870	2		10002		KMD	2
		1298	KÓD BPEJ 74712					
		8572	KÓD BPEJ 77201					
457	0	784	14		10002	17	KMD	2
464/14	0	406	2		10002		KMD	2
		406	KÓD BPEJ 74702					
494	0	7291	2		10002		KMD	2
		7291	KÓD BPEJ 74702					
543	0	22916	7		10002		KMD	2
		22657	KÓD BPEJ 74702					
		259	KÓD BPEJ 75800					
545	0	697	7		10002		KMD	2
		697	KÓD BPEJ 75800					
557/7	0	38	2		10002		KMD	2
		38	KÓD BPEJ 75800					
557/22	0	42	2		10002		KMD	2
		42	KÓD BPEJ 75800					
557/23	0	100	2		10002		KMD	2
		100	KÓD BPEJ 75800					
557/24	0	89	2		10002		KMD	2
		89	KÓD BPEJ 75800					
557/25	0	110	2		10002		KMD	2
		110	KÓD BPEJ 75800					
557/27	0	100	2		10002		KMD	2
		100	KÓD BPEJ 75800					
557/44	0	128	2		10002		KMD	2
		128	KÓD BPEJ 75800					
557/45	0	322	2		10002		KMD	2
		322	KÓD BPEJ 75800					
557/46	0	223	2		10002		KMD	2
		223	KÓD BPEJ 75800					
557/15	0	131	2		10002		KMD	2
		131	KÓD BPEJ 75800					
557/16	0	23	2		10002		KMD	2
		23	KÓD BPEJ 75800					
557/17	0	87	2		10002		KMD	2
		87	KÓD BPEJ 75800					
557/2	0	784	2		10002		KMD	2
		784	KÓD BPEJ 75800					

## Výpis z programu KatastrNVF

Data k 1.5.2016

25.5.2016 12:01:44

596/2	0	247	7	10002		KMD	2
		247	KÓD BPEJ 75800				
609/1	0	4934	14	10002	27	KMD	2
644/3	0	788	2	10002		KMD	2
		126	KÓD BPEJ 57201				
		662	KÓD BPEJ 75800				
0/2	0	19	2	10002		KMD	2
		19	KÓD BPEJ 57201				
710/3	0	6	2	10002		KMD	2
		6	KÓD BPEJ 57201				
714/4	0	1346	2	10002		KMD	2
		1346	KÓD BPEJ 75011				
719/2	0	7206	2	10002		KMD	2
		7206	KÓD BPEJ 75011				
732	0	2118	2	10002		KMD	2
		2118	KÓD BPEJ 75011				
760/6	0	140	2	10002		KMD	2
		3	KÓD BPEJ 74702				
		137	KÓD BPEJ 75011				
783/4	0	14356	14	10002	23	KMD	2
783/10	0	247	14	10002	23	KMD	2
783/11	0	160	14	10002	23	KMD	2
787/1	0	1864	2	10002		KMD	2
		971	KÓD BPEJ 74702				
		893	KÓD BPEJ 75800				
790/20	0	18	14	10002	27	KMD	2
809	0	378	2	10002		KMD	2
		378	KÓD BPEJ 72911				
825/3	0	454	14	10002	17	KMD	2
825/1	0	2983	14	10002	17	KMD	2
877/1	0	281	7	10002		KMD	2
		281	KÓD BPEJ 75011				
891	0	109	2	10002		KMD	2
		109	KÓD BPEJ 74702				

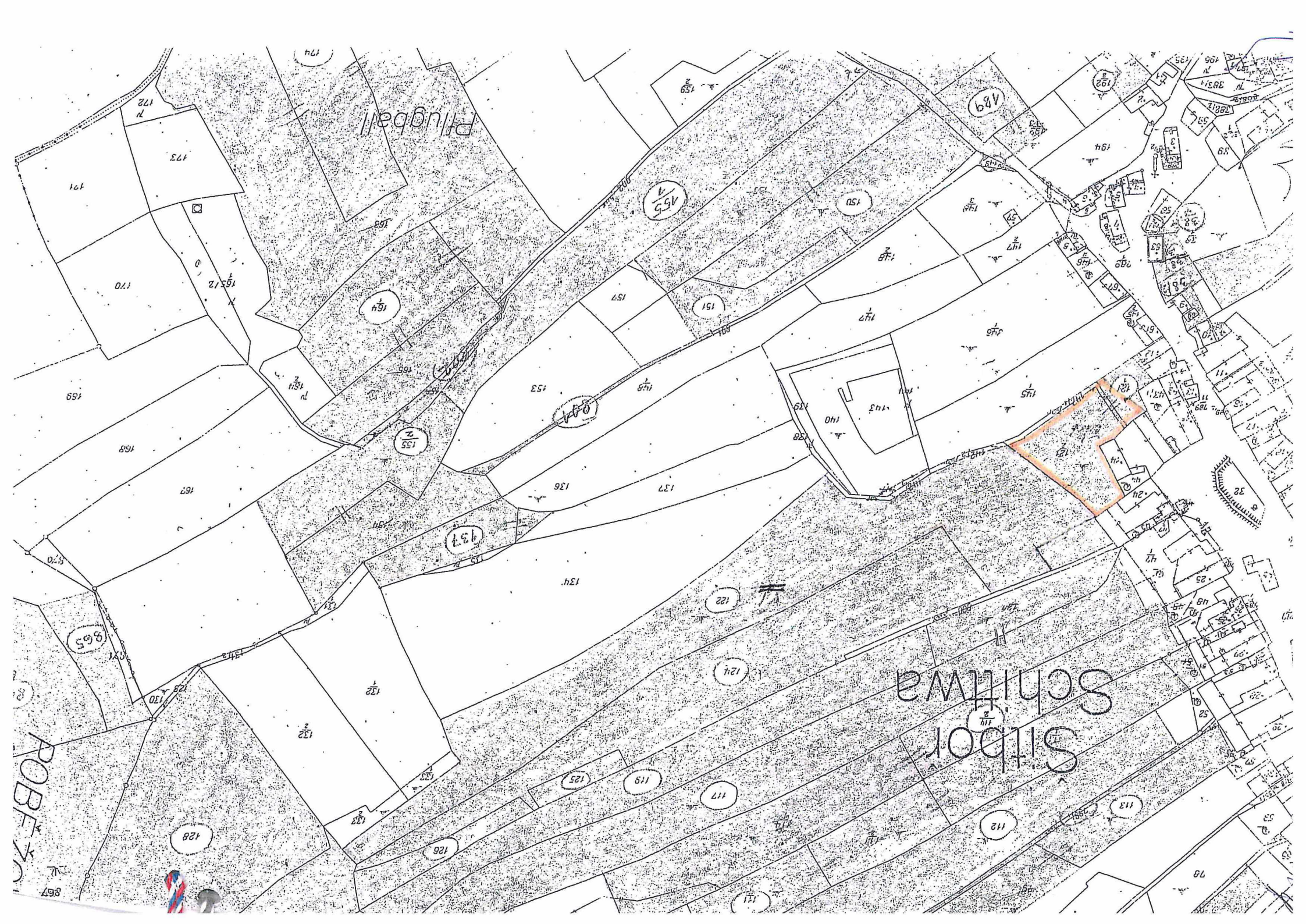
Vlastník: 10002 Státní pozemkový úřad, Čast obce: Žižkov Husinecká 1024/11a-Praha, 13000  
Česká republika

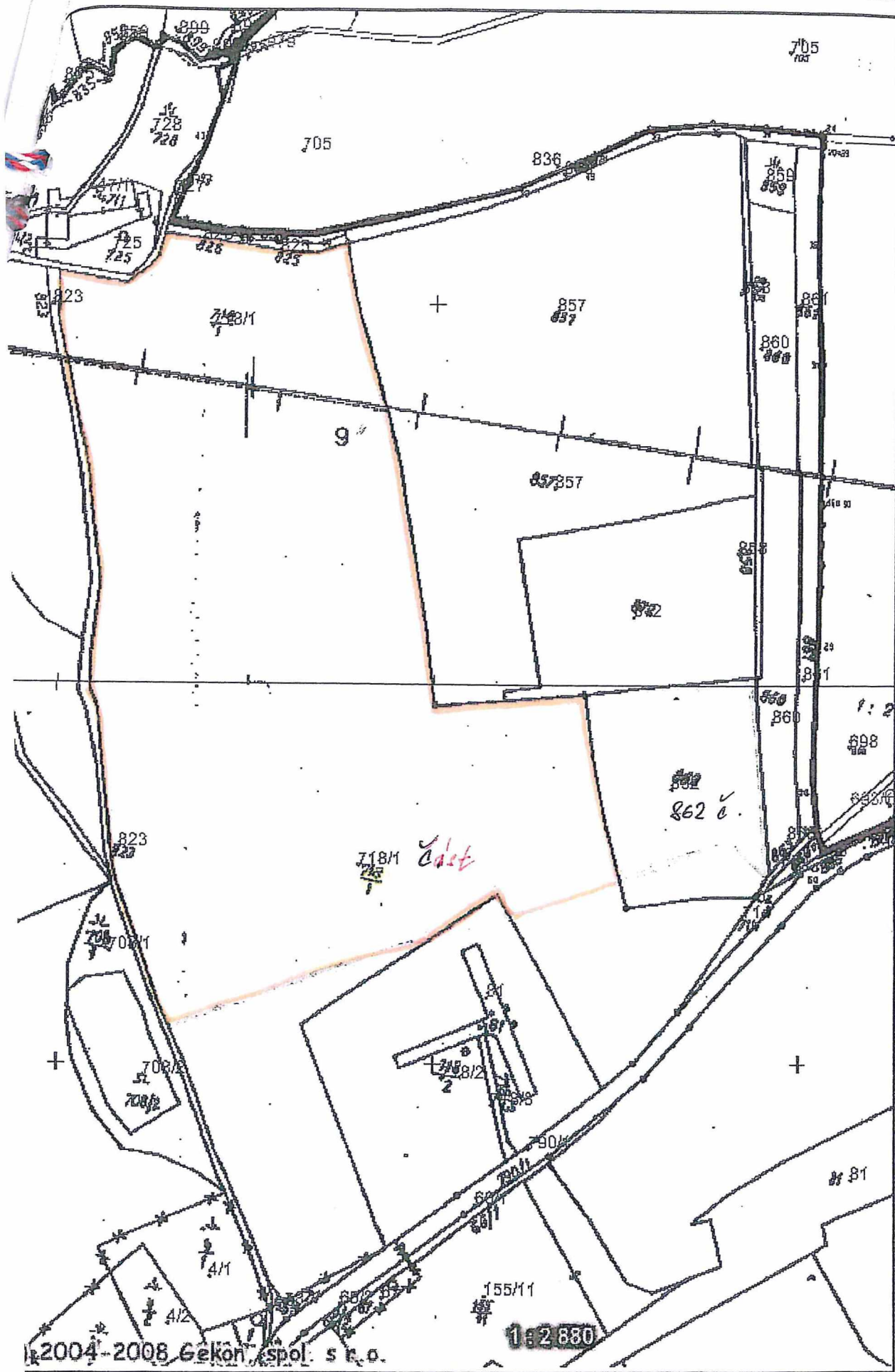
Počet parcel

52

Výměra celkem[m<sup>2</sup>]

171004

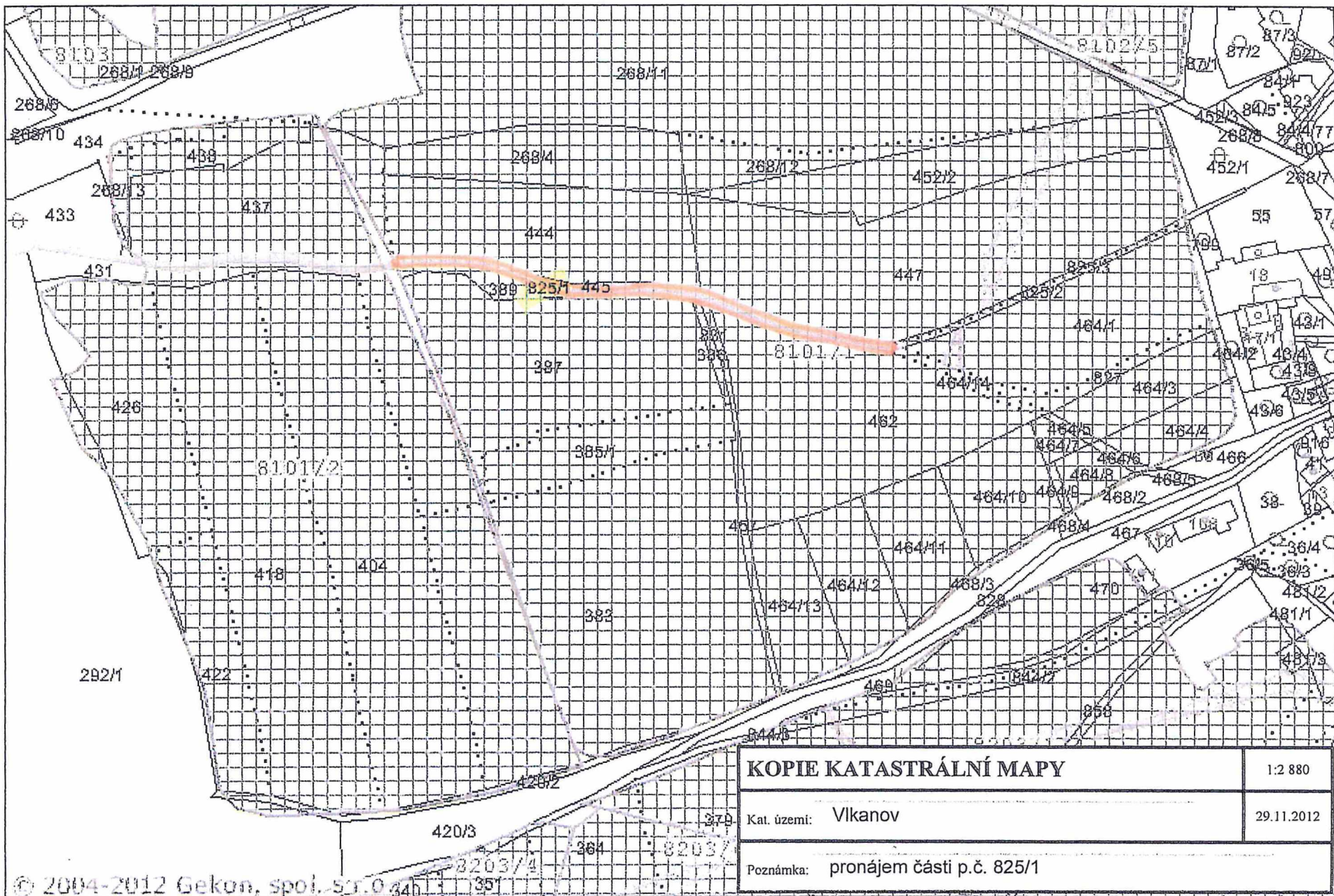




2004-2008 GeKon spol. s r.o.

1:2880

K.U. PÍTBOR



<b>KOPIE KATASTRÁLNÍ MAPY</b>		1:2 880
Kat. území:	Vlkanov	29.11.2012
Poznámka:	pronájem části p.č. 825/1	

© 2004-2012 Gekon, spol. s r.o.