



KRAJSKÝ ÚŘAD KRAJE Vysočina

4993/18

Název dokumentu:	Smlouva o výpůjčce				
Oprávněn/pověřen k podpisu:	MUDr. Jiří Běhounek				
Schváleno:	RK	Datum:	6.3.2018	Č.usnesení:	0385/08/2018/RK
Dokument uložen u:	OM				
Počet vyhotovení:	4				
Adresát:	Ředitelství silnic a dálnic ČR				
Smluvní částka: 1)	0.00				
Odpovědný odbor: 2)	odbor majetkový				
Podpis zajistit do:	neprodleně				

	Pracoviště/pracovník	Datum	Podpis
Zpracoval:	OM/Jaroš	20.3.2018	<i>Jaroš</i>
Projednáno s:	OM/Mrázková	20.3.2018	}
Právní kontrola:	OM/Mrázková	20.3.2018	
Předkládá:	OM/Kolář	20.3.2018	}
Potvrzení příjmu smlouvy do předběžné evidence 3)	OM/Kolář	20.3.2018	
Zodpovídá:	Příkazce operace:	OM/Kolář	}
	Správce rozpočtu:	--	

Poznámka:

Subjekt (IČO: 65993390), se kterým je uzavírána smlouva NENÍ nespolehlivým plátcem dle § 109 od. 3 zákona o DPH; (ověření provedl: jaros, datum ověření: 20.03.2018 09:27:26):

Smlouva o výpůjčce části pozemků par. č. 1447/1 a par. č. 1447/8 v k. ú. Kozlov u Jihlavy a obci Kozlov a dále části pozemku par. č. 1585 v k. ú. a obci Měřín mezi Krajem Vysočina jako vlastníkem a ŘSD ČR jako vypůjčitelem za účelem realizace stavby "D1 modernizace – úsek 16, exit 119 Velký Beranov – exit 134 Měřín".

Rozpočtová skladba:

1) Použije se, pokud se jedná o písemnost typu smlouvy, jejímž předmětem je peněžité plnění. Pokud je v košilce více smluv, uvede se částka souhrnná. Pokud se jedná o smlouvu, příp. smlouvy, u níž je peněžité plnění stanoveno částkou za čerpanou jednotku (např. hodinovou sazbu), uvede se částka maximálního rozsahu tohoto plnění. V případě smluv na dobu neurčitou uveďte částku jedné platby.

2) Odpovědným odborem se rozumí odbor, příp. sekce nebo samostatné oddělení, které za písemnost, její vyřízení a správu záležitosti (správu smluvního vztahu) odpovídá.

3) Potvrzuje vždy vedoucí odpovědného odboru (nenahrazuje právní kontrolu).



KUJIP0120EVO

č.j: 2031/21/18/21600.2-Mel-pu

4393/78

**Kraj Vysočina,**  
se sídlem v Jihlavě, Žižkova 1882/57, 587 33 Jihlava  
IČ 708 90 749  
DIČ CZ70890749  
zastoupený hejtnanem MUDr. Jiřím Běhounkem

na straně půjčitele

a

**Ředitelství silnic a dálnic ČR,**  
státní příspěvková organizace,  
se sídlem Na Pankráci 56, 140 00 Praha 4  
zastoupená: Ing. Tomášem Grossem, Ph.D., ředitelem Závodu Praha  
IČ 659 93 390  
DIČ CZ65993390

na straně vypůjčitele

uzavřená podle ustanovení § 2193 a násl. zákona č. 89/2012 Sb., občanský zákoník, v platném znění, tuto

## smlouvu o výpůjčce

### Článek I.

- Půjčitel je výhradním vlastníkem pozemků par. č. **1447/1** a par. č. **1447/8** v k. ú. Kozlov u Jihlavy a obci Kozlov, LV č. 78.

Vypůjčitel je investorem stavby „**D1 modernizace – úsek 16, exit 119 Velký Beranov – exit 134 Měřín**“, jmenovitě SO č. 16-130 Silnice III/3532 v km 120,415. Za účelem realizace výše zmíněné stavby přenechává vypůjčitel půjčiteli do bezplatného užívání níže uvedené části pozemků v následujícím rozsahu, jehož grafická podoba tvoří přílohu č. 1 této smlouvy:

Pozemek KN	Pozemek ve zjedn.evidenci-(SO) parcely původ PK – EN- příděl	kultura	přibližná plocha dočasného záboru v m <sup>2</sup> do 1 roku	st.obj.č.
1447/1		ostatní plocha, silnice	1 512	16-130
1447/8		ostatní plocha, silnice	1 955	16-130

dále jen „**předmět výpůjčky č. 1**“

- Půjčitel je výhradním vlastníkem pozemku par. č. 1585 v k. ú. Měřín a obci Měřín, LV č. 1363.

Vypůjčitel je investorem stavby „D1 modernizace – úsek 16, exit 119 Velký Beranov – exit 134 Měřín“. Za účelem realizace výše zmíněné stavby přenechává vypůjčitel půjčiteli do bezplatného užívání níže uvedenou část pozemku v následujícím rozsahu, jehož grafická podoba tvoří přílohu č. 2 této smlouvy:

Pozemek KN	Pozemek ve zjedn.evidenci-(SO) parcely původ PK – EN- přiděl	kultura	přibližná plocha dočasného záboru v m <sup>2</sup> do 1 roku	st.obj.č.
1585		ostatní plocha, silnice	423	-

dále jen „předmět výpůjčky č. 2“

### Článek II.

Vypůjčitel se zavazuje, že vypůjčené části pozemků, označené jako „předmět výpůjčky č.1“ a „předmět výpůjčky č. 2“ bude užívat pouze ke stanovenému účelu. Dále se zavazuje, že bude vypůjčené pozemky maximálně šetřit a počínat si v souladu s předpisy na ochranu životního prostředí.

### Článek III.

Tato smlouva o výpůjčce se uzavírá na dobu určitou, a to od 1. 6. 2018 do 31. 12. 2020.

V případě potřeby užívání pozemků i po této lhůtě, zavazuje se půjčitel smlouvu prodloužit písemným dodatkem smlouvy.

Smluvní strany se zavazují, že před uplynutím této lhůty smlouvu nevyproví, ani od ní jednostranně neodstoupí.

Půjčitel prohlašuje, že části pozemků, označené jako „předmět výpůjčky č.1“ a „předmět výpůjčky č. 2“, jsou ve stavu způsobilém k účelu výpůjčky, tj. k realizaci výše uvedené stavby.

Vypůjčitel prohlašuje, že se se stavem vypůjčovaných pozemků seznámil a že s ním souhlasí.

### Článek IV.

Rada Kraje Vysočina dne 6. 3. 2018 projednala a usnesením 0385/08/2018/RK rozhodla uzavřít tuto smlouvu o výpůjčce pro stavbu „D1 modernizace – úsek 16, exit 119 Velký Beranov – exit 134 Měřín“.

### Článek V.

Skutečnosti ve smlouvě blíže neupravené se řídí příslušnými ustanoveními občanského zákoníku.

Tato smlouva je vyhotovena ve 4 výtiscích, z nichž dva jsou určeny pro půjčitele a dva pro vypůjčitele.

Smluvní strany po přečtení smlouvy souhlasí s jejím obsahem, prohlašují, že smlouva je sepsána na základě jejich svobodné a vážné vůle, nikoli v tísní a za nápadně nevýhodných podmínek. Na důkaz toho připojují své podpisy.

Účastníci smlouvy výslovně souhlasí se zveřejněním celého textu smlouvy včetně podpisů v informačním systému veřejné správy – Registru smluv.

Smluvní strany se dohodly, že zákonnou povinnost dle § 5, odst. 2 zákona č. 340/2015 Sb., o registru smluv splní Kraj Vysočina.

20-04-2018


V Praze dne .....

V Jihlavě dne ..... 26. 03. 2018 .....

.....  
Ing. Tomáš Gross, Ph.D.  
ředitel Závodů Praha



.....  
MUDr. Jiří Běhounek  
hejtman

  
Kraj Vysočina  
Žižkova 57, 587 33 Jihlava

37

D1 modernizace-úsek 16,exit 119 Velký Beranov - exit 134 Měřín

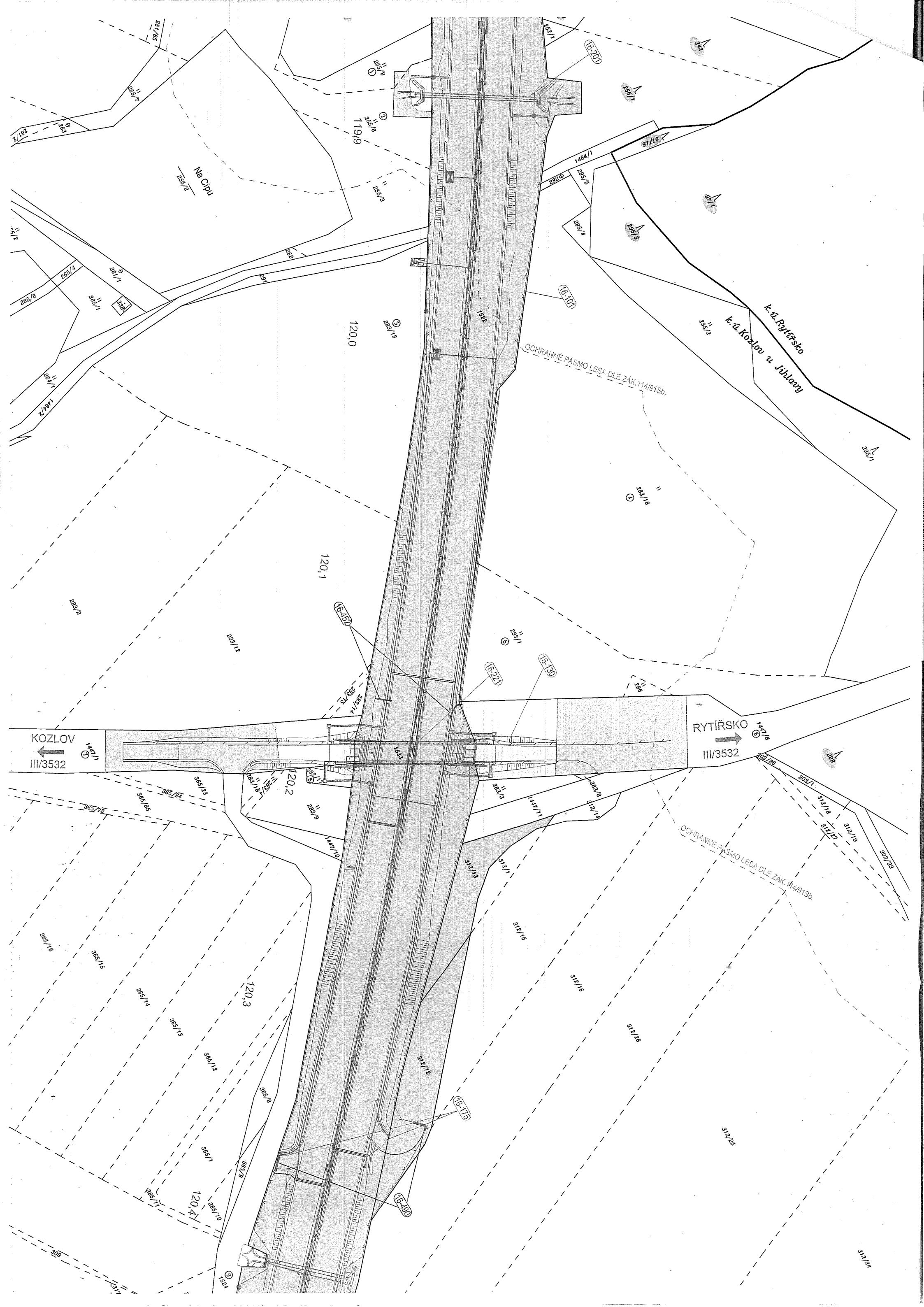
**Katastrální území: Kozlov u Jihlavy**

Obec : Kozlov

Kraj : Vysočina

**Zábor: celek - dle KN**

Parc.č. dle KN	Kultura	způs. využití	Výměra dle KN m <sup>2</sup>	Parc.č. dle KN dle GP	pořadové číslo záboru (mimo ŘSD)	LV	Vlastník	km dálnice	dočasný zábor nad 1 rok m <sup>2</sup>	číslo SO pro dočasný zábor nad 1 rok	dočasný zábor do 1 roku m <sup>2</sup>	věc. břem. m <sup>2</sup>	objekt pro VB a doč.záb.do 1 r.	v či prospěch se VB sjednává/ správce SO
283/13	orná	ZPF	10 488		3	271	Satrapová Helena, Pod vrstevnicí 1530/20, Krč, 14000 Praha 4	119,95				26	16-301	ŘSD-ČR
283/16	trav.por.	ZPF	22 846		4	271	Satrapová Helena, Pod vrstevnicí 1530/20, Krč, 14000 Praha 4	120,05	102	16-101,16-801				
312/12	ostat.pl.	jiná pl.	1 667			233	ČR-Ředitelství silnic a dálnic ČR Na Pankráci 546/56, Praha, Nusle, 140 00		1 667	16-101, 16-175, 16-490, 16-491, 16-801				
312/13	ostat.pl.	jiná pl.	1 015			233	ČR-Ředitelství silnic a dálnic ČR Na Pankráci 546/56, Praha, Nusle, 140 00		1 015	16-101,16-801				
485/1°)	trav.por.	ZPF	1 134		12	164	Best Food a.s., č. p. 147, 58821 Kozlov	122,10	11	16-202	55		16-202	
485/4	vodní pl.	kor.vod.toku	5			233	ČR-Ředitelství silnic a dálnic ČR Na Pankráci 546/56, Praha, Nusle, 140 00		5	16-202				
1447/1*)	ostat.pl.	silnice	36 341		7	78	Kraj Vysočina, Žižkova 1882/57, 58601 Jihlava-KSÚS Vysočiny,přísp.org.,Kosovská 1122/16,58601 Jihlava	120,20	755	16-130,16-221	1 512		16-130	
1447/8*)	ostat.pl.	silnice	9 286		6	78	Kraj Vysočina, Žižkova 1882/57, 58601 Jihlava-KSÚS Vysočiny,přísp.org.,Kosovská 1122/16,58601 Jihlava	120,20	1 345	16-130,16-221	1 955		16-130	
1521	ostat.pl.	dálnice	113 537			233	ČR-Ředitelství silnic a dálnic ČR Na Pankráci 546/56, Praha, Nusle, 140 00		113 537	16-101, 16-175, 16-202, 16-221, 16-301, 16-451, 16-490, 16-491, 16-492, 16-493, 16-494, 16-496, 16-497, 16-498, 16-801				
1522	ostat.pl.	dálnice	15 837			233	ČR-Ředitelství silnic a dálnic ČR Na Pankráci 546/56, Praha, Nusle, 140 00		15 837	16-101, 16-201, 16-221, 16-301, 16-451, 16-452, 16-491, 16-493, 16-801				
1523	ostat.pl.	dálnice	519			233	ČR-Ředitelství silnic a dálnic ČR Na Pankráci 546/56, Praha, Nusle, 140 00		519	16-101, 16-130, 16-221, 16-301, 16-451, 16-491, 16-801				



D1 modernizace-úsek 16,exit 119 Velký Beranov - exit 134 Měřín

**Katastrální území: Měřín**

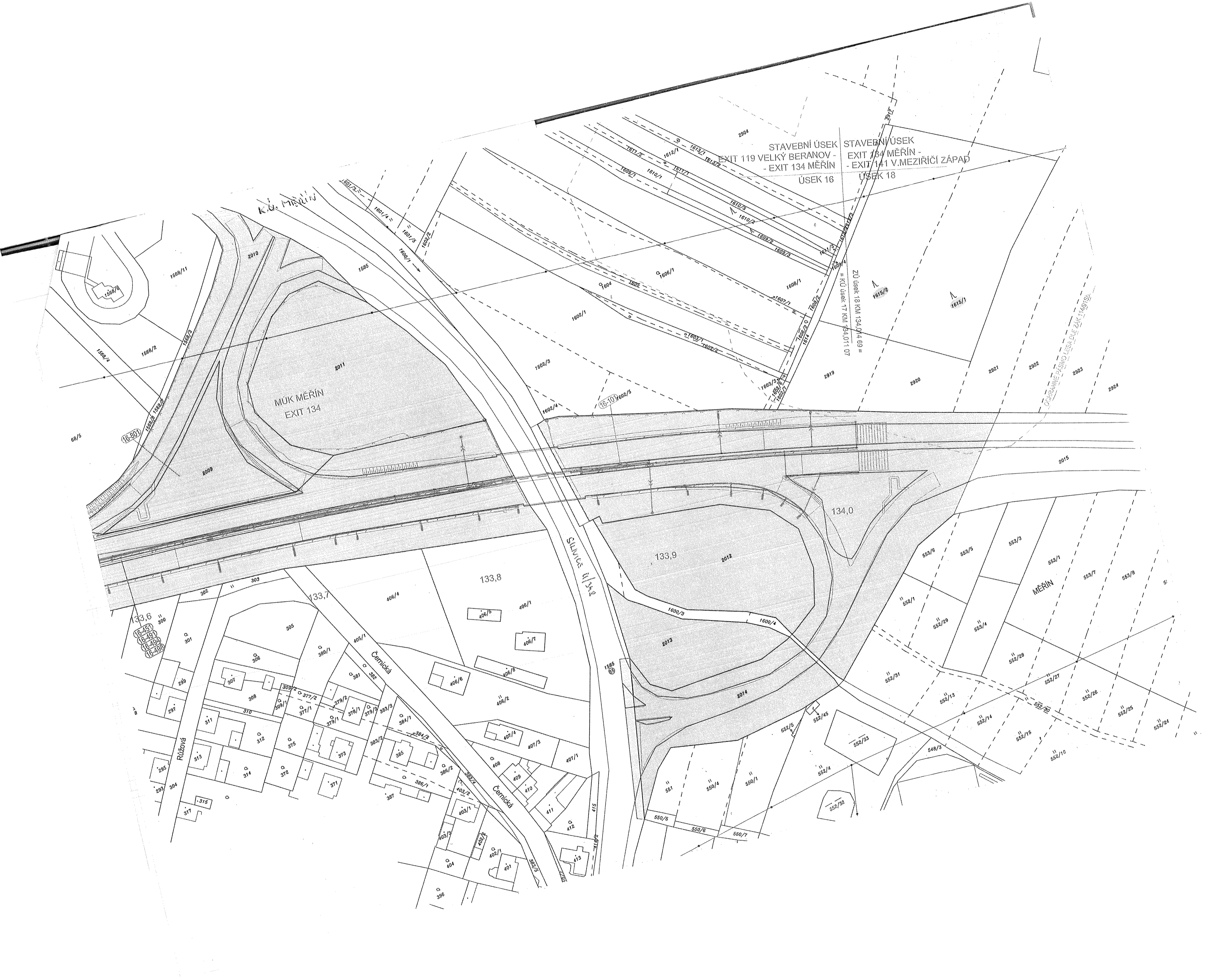
Obec : Měřín

Kraj : Vysočina

**Zábor: celek - dle KN**

Parc.č. dle KN	Kultura	zpús. využití	Výměra dle KN m <sup>2</sup>	Parc.č. dle KN původní	pořadové číslo záboru (mimo ŘSD)	LV	Vlastník	km dálnice	dočasný zábor nad 1 rok m <sup>2</sup>	číslo SO pro dočasný zábor nad 1 rok	dočasný zábor do 1 roku m <sup>2</sup>	věc. břem. m <sup>2</sup>	objekt pro VB a doč.záb.do 1 r.	v čí prospěch se VB sjednává/ správce SO
1374/1	ostat.pl.	neploďná	757		80	1	Městys Měřín, Náměstí 106, 59442 Měřín	132,65			359		16-101, 17-205	
1377	ostat.pl.	ost.kom.	4 630		81	1	Městys Měřín, Náměstí 106, 59442 Měřín	132,60			738		17-205	
1378	ostat.pl.	ost.kom.	539		79	1	Městys Měřín, Náměstí 106, 59442 Měřín	132,60			16		17-205	
1381/1	vodní pl.	kor.vod.toku	1 077		78	937	Rohovský Ivo, Pod Dálnicí 44, 59442 Měřín	132,60			122		17-205	
1403	vodní pl.	kor.vod.toku	6 723		76	505	ČR-Povodí Moravy, s.p., Dřevařská 932/11, Veverí, 60200 Brno	131,70	383	17-204				
1510	ostat.pl.	ost.kom.	1 009		82	1	Městys Měřín, Náměstí 106, 59442 Měřín	132,60			10		17-205	
1565*)	trav.por.	ZPF	6 598		84	967	AGRO - Měřín, a.s., Zarybník 516, 59442 Měřín	132,60			108		17-205	
1566°)	vodní pl.	kor.vod.toku	193		83	1	Městys Měřín, Náměstí 106, 59442 Měřín	132,60			85		17-205	
1585*)	ostat.pl.	silnice	21 592		86	1363	Kraj Vysočina, Žižkova 1882/57, 58601 Jihlava-KSÚS Vysočiny,přísp.org.,Kosovská 1122/16,58601 Jihlava	133,85			423		16-101	
2006	ostat.pl.	dálnice	26 177			780	ČR-Ředitelství silnic a dálnic ČR Na Pankráci 546/56, Praha, Nusle, 140 00		26 177	16-101, 17-204, 17-261, 17-301, 16-451, 16-491, 16-492, 16-493, 16-496, 16-801				
2007	ostat.pl.	dálnice	44 740			780	ČR-Ředitelství silnic a dálnic ČR Na Pankráci 546/56, Praha, Nusle, 140 00		44 740	16-101, 17-204, 17-205, 16-451, 16-491, 16-492, 16-493, 16-494, 16-497, 16-498, 16-801				





STAVEBNÍ ÚSEK  
EXIT 119 VELKÝ BERANOV -  
EXIT 134 MÉRIN  
ÚSEK 16

STAVEBNÍ ÚSEK  
EXIT 134 MÉRIN -  
EXIT 141 V. MEZIRIČI ZÁPAD  
ÚSEK 18

MUK MÉRIN  
EXIT 134

SILVICE 01/342

RŮŽOVÁ

Černická

Černická

MÉRIN

133,6  
15-431  
15-432  
15-433

ZU Úsek 18 KM 134,014 69 =  
= KÚ Úsek 17 KM 134,011 07

OPRAVY V PÁSOBU LESNÍ JEDLE ZÁK. 148/1973A

1568/11

2010

2011

133,8

133,9

134,0

2012

2013

2014

2015

300

301

302

303

304

305

306

307

308

309

310

311

312

313

314

315

316

317

318

319

320

321

322

323

324

325

326

327

328

329

330

331

332

333

334

335

336

337

338

339

340

341

342

343

344

345

346

347

348

349

350

351

352

353

354

355

356

357

358

359

360

361

362

363

364

365

366

367

368

369

370

371

372

373

374

375

376

377

378

379

380

381

382

383

384

385

386

387

388

389

390

391

392

393

394

395

396

397

398

399

400

401

402

403

404

405

406

407

408

409

410

411

412

413

414

415

416

417

418

419

420

421

422

423

424

425

426

427

428

429

430

431

432

433

434

435

436

437

438

439

440

441

442

443

444

445

446

447

448

449

450

451

452

453

454

455

456

457

458

459

460

461

462

463

464

465

466

467

468

469

470

471

472

473

474

475

476

477

478

479

480

481

482

483

484

485

486

487

488

489

490

491

492

493

494

495

496

497

498

499

500

501

502

503

504

505

506

507

508

509

510

511

512

513

514

515

516

517

518

519

520

521

522

523

524

525

526

527

528

529

530

531

532

533

534

535

536

537

538

539

540

541

542

543

544

545

546

547

548

549

550

551

552

553

554

555

556

557

558

559

560

561

562

563

564

565

566

567

568

569

570

571

572

573

574

575

576

577

578

579

580

581

582

583

584

585

586

587

588

589

590

591

592

593

594

595

596

597

598

599