




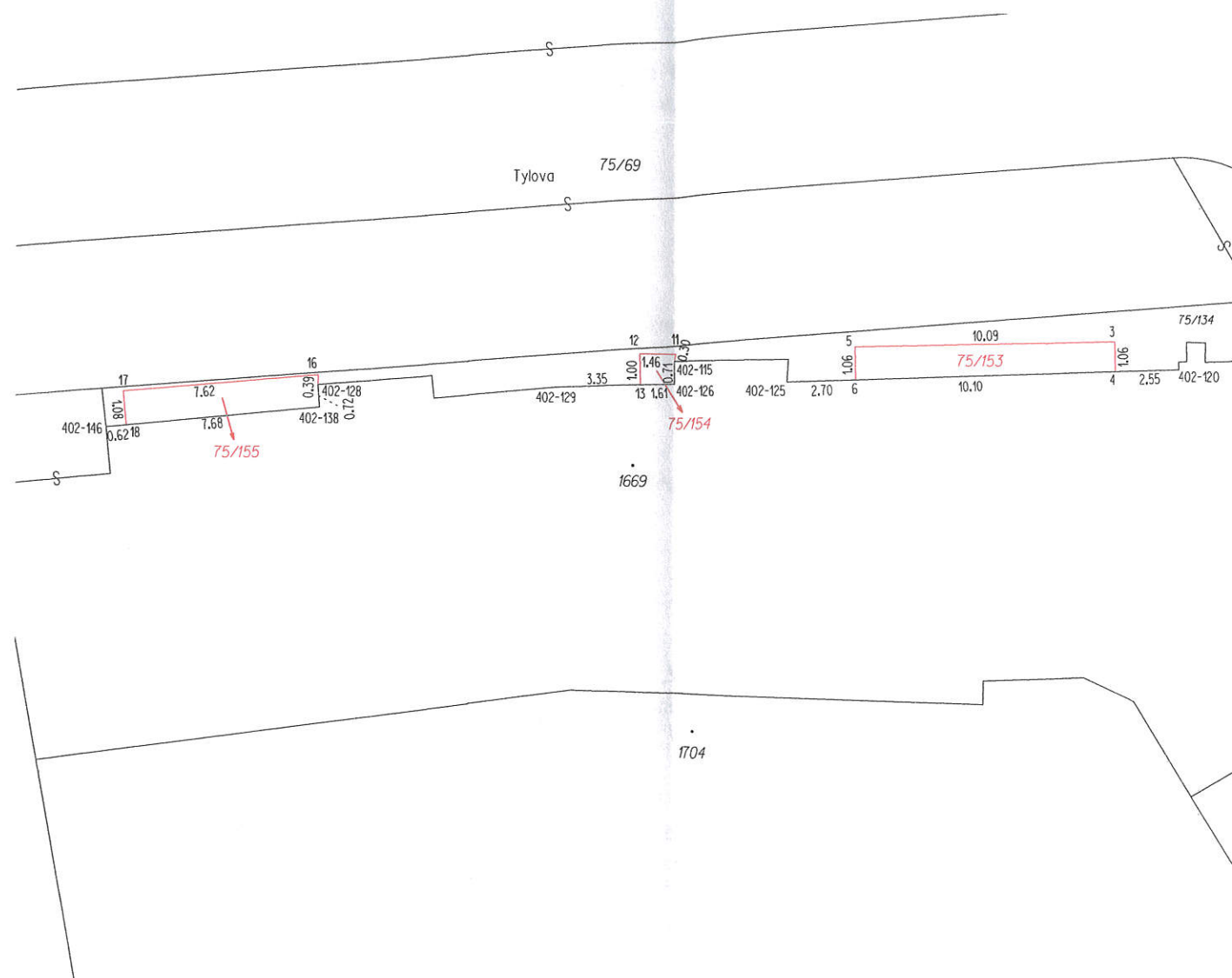
Dosavadní stav				Nový stav									
Označení pozemku parc. číslem	Výměra parcely		Druh pozemku Způsob využití	Označení pozemku parc. číslem	Výměra parcely		Druh pozemku Způsob využití	Typ stav by Způsob využití	Zpús. urč. výměr	Porovnání se stavem evidence právních vztahů			
	ha	m2			Číslo listu vlastnictví	Výměra dílu				Označení dílu			
						ha					m2		
999/5	57	79	ostat. pl. ostat. komunikace	999/5	44	79	ostat. pl. ostat. komunikace		0	999/5	10001	44	79
				999/10	9	60	ostat. pl. jiná plocha		0	999/5	10001	9	60
				999/11	66	ostat. pl. jiná plocha		0	999/5	10001		66	
				999/12	86	ostat. pl. jiná plocha		0	999/5	10001		86	
				999/13	1	88	ostat. pl. jiná plocha		0	999/5	10001	1	88
					57	79			57	79			

Seznam souřadnic (S-JTSK)

Číslo bodu	Souřadnice pro zápis do KN			Kód kvality	Poznámka
	Y	X			
1000-642	544364.57	1121427.15	3		kolík
1000-1118	544418.05	1121393.54	3		kolík
1000-1349	544433.64	1121386.13	3		kolík
1002-263	544375.40	1121439.05	6		měř. hřeb
1002-305	544425.31	1121447.26	6		měř. hřeb
2013-4	544409.00	1121433.39	3		roh. budovy
2013-5	544409.68	1121430.74	3		roh. budovy
2139-2	544437.31	1121396.16	3		roh. budovy
2139-3	544425.43	1121393.04	3		roh. budovy
2203-1	544420.65	1121433.47	3		bod na budově
2203-2	544419.56	1121437.80	3		kolík - ohrožen stav. činností
2203-3	544414.82	1121436.93	3		kolík - ohrožen stav. činností
2203-4	544414.82	1121433.48	3		kolík - ohrožen stav. činností
2203-5	544415.15	1121432.10	3		bod na budově
2203-6	544376.85	1121435.84	3		měř. hřeb
2203-7	544373.42	1121434.22	3		měř. hřeb
2203-8	544367.49	1121431.39	3		měř. hřeb
2203-9	544360.11	1121429.68	3		měř. hřeb
2203-10	544361.43	1121429.77	3		měř. hřeb
2203-11	544432.75	1121386.55	3		bet. vjezd
2203-12	544433.25	1121386.42	3		bet. vjezd
2203-13	544434.58	1121386.17	3		bet. vjezd
2203-14	544436.69	1121386.01	3		bet. vjezd
2203-15	544435.82	1121390.06	3		bet. vjezd
2203-16	544434.58	1121390.17	3		bet. vjezd
2203-17	544433.78	1121390.35	3		bet. vjezd
2203-18	544433.02	1121390.72	3		bet. vjezd
2203-19	544432.35	1121391.28	3		bet. vjezd
2203-20	544431.77	1121391.96	3		bet. vjezd
2203-21	544431.30	1121392.96	3		bet. vjezd
2203-22	544430.85	1121394.46	3		bet. vjezd
2295-1	544427.32	1121435.13	3		roh. budovy
1	544417.50	1121445.98	6		měř. hřeb
2	544406.25	1121444.12	6		měř. hřeb
3	544388.05	1121441.13	6		měř. hřeb
4	544412.74	1121445.19	6		měř. hřeb

GEOMETRICKÝ PLÁN pro rozdělení pozemku	Geometrický plán ověřil úředně oprávněný zeměměřický inženýr:	Stejnopis ověřil úředně oprávněný zeměměřický inženýr:
	Jméno, příjmení: Ing. Věra Češková	Jméno, příjmení: Ing. Věra Češková
	Číslo položky seznamu úředně oprávněných zeměměřických inženýrů: 518/95	Číslo položky seznamu úředně oprávněných zeměměřických inženýrů: 518/95
	Dne: 27.7.2016 Číslo: 219/2016	Dne: 3.8.2016 Číslo: 126/2016
	Nálezitostmi a přesností odpovídá právním předpisům	Tento stejnopis odpovídá geometrickému plánu v elektronické podobě uloženému v dokumentaci katastrálního úřadu.
Vyhotovil: Ing. Martin Lehocký  Fisherova 32 779 00 Olomouc	Katastrální úřad souhlasí s očíslováním parcel.	Ověření stejnopisu geometrického plánu v listinné podobě.  
Číslo plánu: 2381-053/2016	KÚ pro Olomoucký kraj KP Olomouc Ing. Jitka Kylarová PGP-1680/2016-805 2016.08.03 13:54:00 CEST	
Okres: Olomouc		
Obec: OLOMOUC		
Kat. území: HODOLANY		
Mapový list: Olomouc 7-0/31,32		
Dosavadním vlastníkům pozemků byla poskytnuta možnost seznámit se v terénu s průběhem navrhovaných nových hranic, které byly označeny předepsaným způsobem: viz. seznam souřadnic		

VÝKAZ DOSAVADNÍHO A NOVÉHO STAVU ÚDAJŮ KATASTRU NEMOVITOSTÍ												str.	1	
Dosavadní stav						Nový stav								
Označení pozemku parc. číslem	Výměra parcely		Druh pozemku Způsob využití	Označení pozemku parc. číslem	Výměra parcely		Druh pozemku Způsob využití	Typ stav by Způsob využití	Zpús. urč. výměr	Porovnání se stavem evidence právních vztahů				
	ha	m2			ha	m2				Díl přechází z pozemku označeného v katastru nemovitostí	dřívější poz. evidenci	Číslo listu vlastnictví	Výměra dílu	
												ha	m2	
75/134		70	ostat. pl. ostat. komunikace	75/134		46	ostat. pl.		2	75/134		463		46
				75/153		12	ostat. komunikace ostat. pl.		2	75/134		463		12
				75/154		2	jiná plocha ostat. pl.		2	75/134		463		2
				75/155		10	jiná plocha ostat. pl. jiná plocha		2	75/134		463		10
		70				70								



Seznam souřadnic (S-JTSK)

Číslo bodu	Souřadnice pro zápis do KN			Poznámka
	Y	X	Kód kvality	
402-115	547476.05	1121520.54	4	roh budovy
402-120	547456.31	1121520.87	4	roh budovy
402-125	547471.56	1121521.37	4	roh budovy
402-126	547476.04	1121521.43	4	roh budovy
402-128	547490.01	1121521.52	4	roh budovy
402-129	547480.75	1121521.60	4	roh budovy
402-138	547489.93	1121522.38	4	roh budovy
402-146	547498.25	1121523.19	4	roh budovy
3	547458.82	1121519.79	3	chodník - sprej
4	547458.80	1121520.95	4	bod na budově
5	547468.91	1121520.00	3	chodník - sprej
6	547468.89	1121521.28	4	bod na budově
11	547475.99	1121520.26	3	chodník - sprej
12	547477.45	1121520.27	3	chodník - sprej
13	547477.43	1121521.48	4	bod na budově
16	547490.00	1121521.13	3	chodník - sprej
17	547497.59	1121521.79	3	chodník - sprej
18	547497.48	1121523.11	4	bod na budově

GEOMETRICKÝ PLÁN pro rozdělení pozemku	Geometrický plán ověřil úředně oprávněný zeměměřický inženýr:	
	Jméno, příjmení: Ing. Věra Češková	Jméno, příjmení: Ing. Věra Češková
	Číslo položky seznamu úředně oprávněných zeměměřických inženýrů: 518/95	Číslo položky seznamu úředně oprávněných zeměměřických inženýrů: 518/95
	Dne: 4.8.2016 Číslo: 228/2016	Dne: 11.8.2016 Číslo: 132/2016
Náležitosti a přesnosti odpovídá právním předpisům		Tento stejnopis odpovídá geometrickému plánu v elektronické podobě uloženému v dokumentaci katastrálního úřadu.
Vyhotovil: Ing. Martin Lehocký Fisherova 32 779 00 Olomouc	Katastrální úřad souhlasí s očíslováním parcel.	Ověření stejnopisu geometrického plánu v listinné podobě.
Číslo plánu: 1419-054/2016	KÚ pro Olomoucký kraj KP Olomouc Ing. Jitka Kylarová PGP-1736/2016-805 2016.08.11 10:17:57 CEST	
Okres: Olomouc		
Obec: OLOMOUC		
Kat. území: OLOMOUC-MĚSTO		
Mapový list: Olomouc 8-0/33		
Dosavadním vlastníkům pozemků byla poskytnuta možnost seznámit se v terénu s průběhem navrhovaných nových hranic, které byly označeny předepsaným způsobem: viz. seznam souřadnic		