

zemkový fond České republiky

lo: Husinecká 1024/11a, 130 00 Praha 3

stoupený: [redacted], vedoucím OP PF ČR v České Lípě

Adresa: Dubická 970, 470 01 Česká Lípa IČ: 45797072, DIČ: 45797072

Zapsán v obchodním rejstříku vedeném Městským soudem v Praze, odd. A, vložka 6664
(dále jen PF ČR) - na straně jedné -

Pozemkový fond ČR	
Odložené pracoviště Česká Lípa	
Dubická 970, 470 01 Česká Lípa	
časlo	
dně	- 7 - 03 - 2011
č.j.	15396
k vyřízení	TE

Lesy České republiky s.p.

Adresa: Přemyslova 1106, Hradec Králové 501 68

IČ: 42196451, DIČ: 228-42196451

Zapsány v obchodním rejstříku vedeném Krajským soudem v Hradci Králové v odd. AXII., vložka 540, zastoupený Ing. Svatoplukem Sýkorou generálním ředitelem na základě podpisového řádu zastoupen lesním správcem, lesní zpráva Česká Lípa pan [redacted]

Sídlo : Pod Holým vrchem 3247, 470 01 Česká Lípa

- na straně druhé -

uzavírají v souladu s § 18 zákona č. 449/2001 Sb., o myslivosti, ve znění pozdějších předpisů tento

Dodatek č.1 k dohodě o přiřazení honebních pozemků č. 60001M03/39

I.

Smluvní strany uzavřely dne 16.1.2003 dohodu o přiřazení honebních pozemků č.60001M03/39 (dále jen dohoda).

Na základě kontroly Pozemkového fondu ČR, bylo zjištěno, že se změnila výměra přiřazených honebních pozemků zahrnutých do honitby č.54 Tuhaň vedených na LV: 29,10,41,90,127 v k.ú. Pavličky, Tuhanec, Tuhaň u Dubé, Domašice, Zakšín.

Na základě zjištění dochází ke změnám v dohodě o přiřazení **č. 60001M03/39.**

II.

Smluvní strany se dohodly na tom, že s ohledem na skutečnosti uvedené v čl. I. tohoto dodatku se dohoda mění následovně:

LČR s.p.vlastní pozemky v katastrálních územích Pavličky, Tuhanec, Tuhaň u Dubé, Domašice, Zakšín o celkové výměře 245,3383ha které jsou zapsány na LV: 29,10,41,90,127 u Katastrálního úřadu pro Liberecký kraj, Katastrální pracoviště Česká Lípa (dále jen honební pozemky).

1) mění se poslední věta čl. II. následovně:

Celková výměra přiřazených honebních pozemků činí 245,3383ha.

III.

2) mění se a doplňuje čl. III. takto:


Účastníci se dohodli na roční náhradě za přiřazení pozemků ve výši 45,- Kč (slovy: třicet korun českých) za 1 ha, tedy na 11.040,- Kč (slovy: jedenácttisícčtyřicet korun českých).

První úplata v nové výši bude výše jmenovaným uhrazena k 31.3.2011.

IV.

- Roční náhradu za přiřazení pozemků se PF ČR zavazuje platit zpětně ročně vždy k 31.3. běžného roku.

- Úplata bude zaslána i nadále na účet vlastníka, který má č. [redacted]



V.

Článek V., se mění v celém rozsahu následovně:

1) LČR s.p. se zavazují, že jakékoliv změny, týkající se vlastnictví výše uvedených pozemků, neprodleně oznámí PF ČR.

2) Smluvní strany se dohodly, že jakékoliv změny a doplňky této dohody jsou možné pouze písemnou formou na základě dohody smluvních stran.

3) Dohoda o přiřazení honebních pozemků zaniká:

a) dnem zániku honitby ve smyslu § 31 zákona o myslivosti

b) na základě dohody mezi účastníky (zpravidla hraniční pozemky) a po schválení orgánem státní správy myslivosti

c) rozhodnutím orgánu státní správy myslivosti

- prohlášením pozemků za nehonební

- rozhodnutím o vyrovnání hranic

d) převodem všech honebních pozemků do vlastnictví třetím osobám

VI.



LČR s.p. souhlasí se zpracováním a uchováním svých osobních údajů PF ČR. Tento souhlas poskytují na dobu 10 let a zároveň se zavazuje, že po tuto dobu souhlas se zpracováním a uchováním osobních údajů neodvolá.

VII.

Tento dodatek je vyhotoven ve třech stejnopisech, z nichž každý má platnost originálu. Jeden stejnopis přebírá vlastník, ostatní dva stejnopisy přebírá PF ČR.

V České Lípě, 18.1.2011

Česká republika s.p.



Variabilní symbol: 6000140339

Platí od: 12.2.2004

Lesy České republiky, s.p.

18.1.2011

Roční splátka: 11 040 Kč

Přemyslova 1106

Hradec Králové

<u>katastr</u>	<u>parcela</u>	<u>podlomeni</u>	<u>dil</u>	<u>parskup</u>	<u>kultura</u>	<u>LV</u>	<u>vymera</u>	<u>sazba</u>	<u>Nájemné</u>
Domašice	334	1	0	2	10	90	166712	45,00 Kč	750,20 Kč
	354	1	0	2	10	90	287006	45,00 Kč	1 291,53 Kč
	613	0	0	2	10	90	2097	45,00 Kč	9,44 Kč
	640	0	0	2	14	90	111	45,00 Kč	0,50 Kč
	644	1	0	2	14	90	780	45,00 Kč	3,51 Kč
	644	4	0	2	10	90	10097	45,00 Kč	45,44 Kč
	654	2	0	2	10	90	1719	45,00 Kč	7,74 Kč
	676	1	0	2	10	90	3649	45,00 Kč	16,42 Kč
	693	0	0	2	10	90	1460	45,00 Kč	6,57 Kč
	696	1	0	2	10	90	67175	45,00 Kč	302,29 Kč
	702	0	0	2	10	90	19692	45,00 Kč	88,61 Kč
	705	2	0	2	10	90	35776	45,00 Kč	160,99 Kč
	751	0	0	2	10	90	18954	45,00 Kč	85,29 Kč
	772	0	0	2	14	90	2093	45,00 Kč	9,42 Kč
	785	0	0	2	10	90	263	45,00 Kč	1,18 Kč
	828	0	0	2	10	90	11124	45,00 Kč	50,06 Kč
	833	0	0	2	10	90	30579	45,00 Kč	137,61 Kč
	857	2	0	2	10	90	317496	45,00 Kč	1 428,73 Kč
	1 098	2	0	2	14	90	485	45,00 Kč	2,18 Kč
	1 101	0	0	2	14	90	446	45,00 Kč	2,01 Kč
	1 112	0	0	2	14	90	7844	45,00 Kč	35,30 Kč
	1 115	0	0	2	14	90	1129	45,00 Kč	5,08 Kč
	1 118	0	0	2	14	90	669	45,00 Kč	3,01 Kč

987356**4 443,10 Kč**

Pavličky

205	0	0	2	10	29	284	45,00 Kč	1,28 Kč
214	0	0	2	10	29	291244	45,00 Kč	1 310,60 Kč
215	0	0	2	10	29	263	45,00 Kč	1,18 Kč
959	1	0	2	14	29	1079	45,00 Kč	4,86 Kč
960	0	0	2	14	29	176	45,00 Kč	0,79 Kč
961	0	0	2	14	29	3161	45,00 Kč	14,22 Kč
962	0	0	2	14	29	1525	45,00 Kč	6,86 Kč

297732**1 339,79 Kč**

Tuhaň u Dubé

68	0	0	5	0	41	38	45,00 Kč	0,17 Kč
71	0	0	5	0	41	88	45,00 Kč	0,40 Kč
169	1	3	5	0	41	20	45,00 Kč	0,09 Kč
190	0	3	5	0	41	188	45,00 Kč	0,85 Kč
191	1	3	5	0	41	138	45,00 Kč	0,62 Kč
192	0	0	5	0	41	355	45,00 Kč	1,60 Kč
204	0	1	5	0	41	356	45,00 Kč	1,60 Kč
207	0	1	5	0	41	239	45,00 Kč	1,08 Kč
217	0	1	5	0	41	52	45,00 Kč	0,23 Kč
225	0	1	5	0	41	437	45,00 Kč	1,97 Kč
229	0	1	5	0	41	693	45,00 Kč	3,12 Kč
254	1	1	5	0	41	1525	45,00 Kč	6,86 Kč
254	2	1	5	0	41	373	45,00 Kč	1,68 Kč
270	0	1	5	0	41	258	45,00 Kč	1,16 Kč
386	0	0	5	0	41	5118	45,00 Kč	23,03 Kč
387	0	0	5	0	41	4600	45,00 Kč	20,70 Kč
388	0	0	5	0	41	3114	45,00 Kč	14,01 Kč
389	1	0	5	0	41	9459	45,00 Kč	42,57 Kč
390	0	0	5	0	41	24105	45,00 Kč	108,47 Kč

Variabilní symbol: 6000140339

Platí od: 12.2.2004

Přemyslova 1106

18.1.2011

Roční splátka:

11 040 Kč

Hradec Králové

katastr	parcela	podlomení	díl	parskup	kultura	LV	vymera	sazba	Nájemné	
	391	0		0	5	0	41	36869	45,00 Kč	165,91 Kč
	392	0		0	5	0	41	33611	45,00 Kč	151,25 Kč
	393	0		0	5	0	41	4377	45,00 Kč	19,70 Kč
	394	0		0	5	0	41	2834	45,00 Kč	12,75 Kč
	660	0		0	3	0	41	164687	45,00 Kč	741,09 Kč
	730	0		1	5	0	41	90	45,00 Kč	0,41 Kč
	731	1		1	5	0	41	50	45,00 Kč	0,23 Kč
	733	0		3	5	0	41	501	45,00 Kč	2,25 Kč
	734	0		0	5	0	41	2	45,00 Kč	0,01 Kč
	793	0		0	2	10	41	1516	45,00 Kč	6,82 Kč
	849	0		0	5	0	41	1489	45,00 Kč	6,70 Kč
	896	0		0	2	10	41	270	45,00 Kč	1,22 Kč
	918	0		0	2	10	41	4946	45,00 Kč	22,26 Kč
	977	2		0	2	14	41	133	45,00 Kč	0,60 Kč
	977	3		0	2	14	41	248	45,00 Kč	1,12 Kč
	979	2		0	2	14	41	76	45,00 Kč	0,34 Kč
	998	2		0	2	14	41	270	45,00 Kč	1,22 Kč
	998	3		0	2	14	41	90	45,00 Kč	0,41 Kč
	1 080	0		0	2	10	41	306	45,00 Kč	1,38 Kč
	1 104	0		0	2	10	41	2268	45,00 Kč	10,21 Kč
	1 315	22		2	5	0	41	76	45,00 Kč	0,34 Kč
	1 356	0		1	5	0	41	46	45,00 Kč	0,21 Kč
	1 382	0		0	2	14	41	507	45,00 Kč	2,28 Kč
	1 383	0		0	2	14	41	662	45,00 Kč	2,98 Kč
	1 385	0		0	2	14	41	967	45,00 Kč	4,35 Kč
	1 391	2		0	2	14	41	4385	45,00 Kč	19,73 Kč
	1 398	0		0	2	14	41	2140	45,00 Kč	9,63 Kč
	1 423	0		1	5	0	41	17	45,00 Kč	0,08 Kč
	1 429	0		0	2	14	41	1122	45,00 Kč	5,05 Kč
	1 439	0		0	2	14	41	658	45,00 Kč	2,96 Kč
	1 442	0		1	5	0	41	106	45,00 Kč	0,48 Kč

316475**1 424,14 Kč**

Tuhanec

	173	0		0	2	10	10	713	45,00 Kč	3,21 Kč
	193	1		0	2	10	10	307327	45,00 Kč	1 382,97 Kč
	199	0		0	2	10	10	98778	45,00 Kč	444,50 Kč
	218	2		0	2	10	10	4841	45,00 Kč	21,78 Kč
	226	0		0	2	10	10	1006	45,00 Kč	4,53 Kč
	433	0		0	2	14	10	3210	45,00 Kč	14,45 Kč

415875**1 871,44 Kč**

Zakšín

	104	1		0	2	10	127	3505	45,00 Kč	15,77 Kč
	281	0		0	2	10	127	20065	45,00 Kč	90,29 Kč
	524	1		0	2	10	127	27879	45,00 Kč	125,46 Kč
	547	2		0	2	10	127	1041	45,00 Kč	4,68 Kč
	562	1		0	2	10	127	1546	45,00 Kč	6,96 Kč
	595	1		0	2	10	127	5971	45,00 Kč	26,87 Kč
	642	1		0	2	10	127	28238	45,00 Kč	127,07 Kč
	647	0		0	2	10	127	827	45,00 Kč	3,72 Kč
	745	3		0	2	10	127	11121	45,00 Kč	50,04 Kč
	760	1		0	2	10	127	119	45,00 Kč	0,54 Kč
	796	1		0	5	0	127	2360	45,00 Kč	10,62 Kč
	849	1		0	2	10	127	140322	45,00 Kč	631,45 Kč
	970	1		0	5	0	127	192951	45,00 Kč	868,28 Kč

příloha k nájemní smlouvě č: 60001M03/39

Uzavřeno: 12.2.2004

Lesy České republiky, s.p.

Variabilní symbol: 6000140339

Platí od: 12.2.2004

Přemyslova 1106

18.1.2011

Roční splátka:

11 040 Kč

Hradec Králové

<u>katastr</u>	<u>parcela</u>	<u>podlomeni</u>	<u>díl</u>	<u>parskup</u>	<u>kultura</u>	<u>LV</u>	<u>vymera</u>	<u>sazba</u>	<u>Nájemné</u>
							<u>435945</u>		<u>1 961,75 Kč</u>
<u>SKEM:</u>							<u>2453383</u>		<u>11 040,00 Kč</u>

VÝPIS Z KATASTRU NEMOVITOSTÍ - KatastrNVF

Informace o parcelách
na katastrálním území: Domašice
Číselný kód: 630624

Obec: Tuháň								Číselný kód: 546267
Okres: Česká Lípa								Číselný kód: 3501
Par.cis	Díl	Výměra[m ²]	DP	CP-E	LV	Využití	Mapa	Parcelní skupina
334/1	0	166712	10		90		GUST2880, V.S.III-08-15	2
354/1	0	287006	10		90		GUST2880, V.S.III-08-19	2
613	0	2097	10		90		GUST2880, V.S.III-09-03	2
640	0	111	14		90	27	GUST2880, V.S.III-09-03	2
644/4	0	10097	10		90		GUST2880, V.S.III-09-03	2
654/2	0	1719	10		90		GUST2880, V.S.III-09-03	2
676/1	0	3649	10		90		GUST2880, V.S.III-09-03	2
693	0	1460	10		90		GUST2880, V.S.III-09-03	2
696/1	0	67175	10		90		GUST2880, V.S.III-09-03	2
702	0	19692	10		90		GUST2880, V.S.III-09-03	2
705/2	0	35776	10		90		GUST2880, V.S.III-09-03	2
751	0	18954	10		90		GUST2880, V.S.III-09-03	2
772	0	2093	14		90	27	GUST2880, V.S.III-09-03	2
785	0	263	10		90		GUST2880, V.S.III-09-07	2
828	0	11124	10		90		GUST2880, V.S.III-09-04	2
833	0	30579	10		90		GUST2880, V.S.III-09-04	2
857/2	0	317496	10		90		GUST2880, V.S.III-09-04	2
1098/2	0	485	14		90	17	GUST2880, V.S.III-09-03	2
1101	0	446	14		90	17	GUST2880, V.S.III-09-03	2
1112	0	7844	14		90	17	GUST2880, V.S.III-09-03	2
1115	0	1129	14		90	17	GUST2880, V.S.III-09-03	2
1118	0	669	14		90	17	GUST2880, V.S.III-09-04	2
Vlastník: 90	Česká republika Lesy České republiky, s.p., Čast obce: Nový Hradec Králové Přemyslova 1106/19, Hradec Králové-Hradec Králové, 50168							

Počet parcel 22
Výměra celkem[m²] 986576

644/1

780 m²


VÝPIS Z KATASTRU NEMOVITOSTÍ - KatastrNVF

Informace o parcelách
na katastrálním území: Pavličky
Číselný kód: 771287

3

Obec: Tuháň								Číselný kód: 546267
Okres: Česká Lípa								Číselný kód: 3501
Par.cis	Díl	Výměra[m ²]	DP	CP-E	LV	Využití	Mapa	Parcelní skupina
205	0	284	10		29		GUST2880, V.S.IV-09-05	2
214	0	291244	10		29		GUST2880, V.S.IV-09-05	2
215	0	263	10		29		GUST2880, V.S.IV-09-05	2
959/1	0	1079	14		29	17	GUST2880, V.S.IV-09-06	2
960	0	176	14		29	17	GUST2880, V.S.IV-09-05	2
961	0	3161	14		29	17	GUST2880, V.S.IV-09-05	2
962	0	1525	14		29	17	GUST2880, V.S.IV-09-05	2
Vlastník: 29	Česká republika Lesy České republiky, s.p., Čast obce: Nový Hradec Králové Přemyslova 1106/19, Hradec Králové-Hradec Králové, 50168							

Počet parcel 7
Výměra celkem[m²] 297732



VÝPIS Z KATASTRU NEMOVITOSTÍ - KatastrNVE

Informace o parcelách
na katastrálním území: Tuhaň u Dubé
Číselný kód: 771295

Obec:	Tuhaň							Číselný kód:	546267
Okres:	Česká Lípa							Číselný kód:	3501
Par.cís	Díl	Výměra[m ²]	DP	CP-E	LV	Využití	Mapa	Parcelní skupina	
68	0	38			41			5	
		38	KÓD BPEJ 55600						
71	0	88			41			5	
		88	KÓD BPEJ 55600						
169/1	3	20			41			5	
190	3	188			41			5	
191/1	3	138			41			5	
192	0	355			41			5	
		355	KÓD BPEJ 55600						
204	1	356			41			5	
207	1	239			41			5	
217	1	52			41			5	
225	1	437			41			5	
229	1	693			41			5	
254/1	1	1525			41			5	
254/2	1	373			41			5	
270	1	258			41			5	
386	0	5118			41			5	
387	0	4600			41			5	
388	0	3114			41			5	
389/1	0	9459			41			5	
390	0	24105			41			5	
392	0	33611			41			5	
393	0	4377			41			5	
394	0	2834			41			5	
730	1	90			41			5	
731/1	1	50			41			5	
733	3	501			41			5	
734	0	2			41			5	
		2	KÓD BPEJ 55600						
793	0	1516	10		41		GUST2880, V.S.III-09-12	2	
849	0	1489			41			5	
896	0	270	10		41		GUST2880, V.S.III-09-12	2	
918	0	4946	10		41		GUST2880, V.S.III-09-12	2	
977/2	0	133	14		41	27	GUST2880, V.S.III-09-08	2	
977/3	0	248	14		41	27	GUST2880, V.S.III-09-08	2	
979/2	0	76	14		41	27	GUST2880, V.S.III-09-08	2	
998/2	0	270	14		41	27	GUST2880, V.S.III-09-08	2	
998/3	0	90	14		41	27	GUST2880, V.S.III-09-08	2	
1080	0	306	10		41		GUST2880, V.S.III-09-08	2	
1104	0	2268	10		41		GUST2880, V.S.III-09-08	2	
1315/22	2	76			41		GUST2880, V.S.III-09-08	2	
1356	1	46			41			5	
1382	0	507	14		41	17	GUST2880, V.S.III-09-08	2	
1383	0	652	14		41	17	GUST2880, V.S.III-09-08	2	
1385	0	967	14		41	17	GUST2880, V.S.III-09-08	2	
1391/2	0	4385	14		41	17	GUST2880, V.S.III-09-08	2	
1398	0	2140	14		41	17	GUST2880, V.S.III-09-12	2	
1423	1	17			41			5	
1429	0	1122	14		41	17	GUST2880, V.S.IV-09-09	2	
1439	0	658	14		41	17	GUST2880, V.S.IV-09-05	2	
1442	3	3405			41			5	
Vlastník:	41	Česká republika Lesy České republiky, s.p., Čast obce: Nový Hradec Králové Přemyslova 1106/19, Hradec Králové-Hradec Králové, 50168							

Počet parcel 48
Výměra celkem[m²] 118218

VÝPIS Z KATASTRU NEMOVITOSTÍ - KatastrNVF

Informace o parcelách
na katastrálním území: Tuhaň u Dubé
Číselný kód: 771295

Par.cis	Díl	Výměra[m ²]	DP	CP-E	LV	Využití	Mapa	Parcelní skupina
391	0	36869			41			5
656	0	210396	10		41		GUST2880, V.S.IV-09-05	2
660	0	164687			41			3
681	0	139452	10		41		GUST2880, V.S.IV-09-09	2
699/4	0	2654	10		41		GUST2880, V.S.IV-09-09	2
753/1	0	6769	10		41		GUST2880, V.S.IV-09-09	2
849	0	1489			41			5
921/2	0	378	14		41	27	GUST2880, V.S.III-09-12	2
1125	0	6971	10		41		GUST2880, V.S.III-09-08	2
1160/1	0	328621	10		41		GUST2880, V.S.III-09-08	2
1194	0	32308	10		41		GUST2880, V.S.III-09-08	2
1397	0	2104	14		41	17	GUST2880, V.S.III-09-12	2
Vlastník:	41	Česká republika Lesy České republiky, s.p., Čast obce: Nový Hradec Králové Přemyslova 1106/19, Hradec Králové-Hradec Králové, 50168						

Počet parcel 12
Výměra celkem[m²] 932698

VÝPIS Z KATASTRU NEMOVITOSTÍ - KatastrNVF

Informace o parcelách
na katastrálním území: Tuhanec
Číselný kód: 771309

Par.cis	Díl	Výměra[m ²]	DP	CP-E	LV	Využití	Mapa	Parcelní skupina
173	0	713	10		10		GUST2880, V.S.III-09-04	2
193/1	0	307327	10		10		GUST2880, V.S.III-09-04	2
199	0	98778	10		10		GUST2880, V.S.III-09-04	2
218/2	0	4841	10		10		GUST2880, V.S.III-09-04	2
226	0	1006	10		10		GUST2880, V.S.III-09-04	2
433	0	3210	14		10	17	GUST2880, V.S.III-09-04	2
Vlastník:	10	Lesy České republiky, s.p., Čast obce: Nový Hradec Králové Přemyslova 1106/19, Hradec Králové-Hradec Králové, 50168 Česká republika						

Počet parcel 6
Výměra celkem[m²] 415875

VÝPIS Z KATASTRU NEMOVITOSTÍ - KatastrNMF

18.1.2011 11:15:31

Informace o parcelách
na katastrálním území: Zakšín
Číselný kód: 790516

Obec: Dubá Číselný kód: 561533
Okres: Česká Lípa Číselný kód: 3501

Par.cis	Díl	Výměra[m ²]	DP	CP-E	LV	Využití	Mapa	Parcelní skupina
104/1	0	3505	10		127		GUST2880, V.S.IV-09-10	2
281	0	20065	10		127		GUST2880, V.S.IV-09-10	2
524/1	0	27879	10		127		GUST2880, V.S.IV-09-09	2
547/2	0	1041	10		127		GUST2880, V.S.IV-09-09	2
562/1	0	1546	10		127		GUST2880, V.S.IV-09-09	2
595/1	0	5971	10		127		GUST2880, V.S.IV-09-09	2
642/1	0	28238	10		127		GUST2880, V.S.IV-09-09	2
647	0	827	10		127		GUST2880, V.S.IV-09-10	2
745/3	0	11121	10		127		GUST2880, V.S.IV-09-09	2
760/1	0	119	10		127		GUST2880, V.S.IV-09-09	2
796/1	0	2360			127			5
		2360	KÓD BPEJ 54077					
849/1	0	140322	10		127		GUST2880, V.S.IV-09-14	2
970/1	0	192951			127			5
Vlastník:	127	Česká republika Lesy České republiky, s.p., Čast obce: Nový Hradec Králové Přemyslova 1106/19, Hradec Králové-Hradec Králové, 50168						

Počet parcel 13
Výměra celkem[m²] 435945