

Pozemkový fond České republiky

Sídlo: Husinecká 1024/11a, 130 00 Praha 3

Zastoupený: [redacted] vedoucím OP PF ČR v České Lípě

Adresa: Dubická 970, 470 01 Česká Lípa IČ: 45797072, DIČ: 45797072

Zapsán v obchodním rejstříku vedeném Městským soudem v Praze, odd. A, vložka 6664

(dále jen PF ČR) - na straně jedné -

a

Lesy České republiky s.p.

Adresa: Přemyslova 1106, Hradec Králové 501 68

IČ: 42196451, DIČ: 228-42196451

Zapsány v obchodním rejstříku vedeném Krajským soudem v Hradci Králové v odd. AXII., vložka 540, zastoupený Ing. Svatoplukem Sýkorou generálním ředitelem na základě podpisového řádu zastoupen lesním správcem, lesní zpráva Česká Lípa pan [redacted]

Sídlo : Pod Holým vrchem 3247, 470 01 Česká Lípa

- na straně druhé -

uzavírají v souladu s § 18 zákona č. 449/2001 Sb., o myslivosti, ve znění pozdějších předpisů tento

Dodatek č.1

k dohodě o přiřazení honebních pozemků č. 2001M03/39

I.

Smluvní strany uzavřely dne 16.1.2003 dohodu o přiřazení honebních pozemků č.2001M03/39 (dále jen dohoda).

Na základě kontroly Pozemkového fondu ČR, bylo zjištěno, že se změnila výměra přiřazených honebních pozemků zahrnutých do honitby č.22 Kunratice - Lindava vedených na LV: 94,13,264,14,280 v k.ú. dle přílohy č.1.

Na základě zjištění dochází ke změnám v dohodě o přiřazení **č. 2001M03/39.****II.**

Smluvní strany se dohodly na tom, že s ohledem na skutečnosti uvedené v čl. I. tohoto dodatku se dohoda mění následovně:

LČR s.p.vlastní pozemky v katastrálních územích dle přílohy o celkové výměře 158,4516ha které jsou zapsány na LV: 94,13,264,14,280 u Katastrálního úřadu pro Liberecký kraj, Katastrální pracoviště Česká Lípa (dále jen honební pozemky).

1) mění se poslední věta čl. II. následovně:

Celková výměra přiřazených honebních pozemků činí 158,4516ha.

III.

2) mění se a doplňuje čl. III. takto:


Účastníci se dohodli na roční náhradě za přiřazení pozemků ve výši 30,- Kč (slovy: třicet korun českých) za 1 ha, tedy na 4.754,- Kč (slovy: čtyřitisícisedmsetpadesátčtyři korun českých).

První úplata v nové výši bude výše jmenovaným uhrazena k 31.3.2011.

IV.

- Roční náhradu za přiřazení pozemků se PF ČR zavazuje platit zpětně ročně vždy k 31.3. běžného roku.

- Úplata bude zasílána i nadále na účet vlastníka, který má č. [redacted]



X

V.

Článek V., se mění v celém rozsahu následovně:

1) LČR s.p. se zavazují, že jakékoliv změny, týkající se vlastnictví výše uvedených pozemků, neprodleně oznámí PF ČR.

2) Smluvní strany se dohodly, že jakékoliv změny a doplňky této dohody jsou možné pouze písemnou formou na základě dohody smluvních stran.

3) Dohoda o přiřazení honebních pozemků zaniká:

a) dnem zániku honitby ve smyslu § 31 zákona o myslivosti

b) na základě dohody mezi účastníky (zpravidla hraniční pozemky) a po schválení orgánem státní správy myslivosti

c) rozhodnutím orgánu státní správy myslivosti

- prohlášením pozemků za nehonební

- rozhodnutím o vyrovnání hranic

d) převodem všech honebních pozemků do vlastnictví třetím osobám



VI.

LČR s.p. souhlasí se zpracováním a uchováním svých osobních údajů PF ČR. Tento souhlas poskytují na dobu 10 let a zároveň se zavazuje, že po tuto dobu souhlas se zpracováním a uchováním osobních údajů neodvolá.

VII.

Tento dodatek je vyhotoven ve třech stejnopisech, z nichž každý má platnost originálu. Jeden stejnopis přebírá vlastník, ostatní dva stejnopisy přebírá PF ČR.

V České Lípě, 19.7.2010



VÝPIS Z KATASTRU NEMOVITOSTÍ - Katastr NVF

16.7.2010 10:46:54

Informace o parcelách
na katastrálním území: Lindava
Číselný kód: 683833

Obec:	Cvikov	Číselný kód: 561479
Okres:	Česká Lípa	Číselný kód: 3501

Par.cis	Díl	Výměra[m ²]	DP	CP-E	LV	Využití	Mapa	Parcelní skupina
77/1	0	683	10		264		GUST2880, V.S. V-06-07	2
610/1	0	1321	14		264	27	GUST2880, V.S. V-06-04	2
610/2	0	466	14		264	27	GUST2880, V.S. V-06-04	2
623	0	5622	10		264		GUST2880, V.S. V-06-04	2
963	0	1518	10		264		GUST2880, V.S. V-06-07	2
966/1	0	19510	10		264		GUST2880, V.S. V-06-07	2
1064	0	68330	10		264		GUST2880, V.S. V-06-07	2
1124/1	0	975	14		264	27	GUST2880, V.S. V-06-07	2
1125	0	960	14		264	27	GUST2880, V.S. V-06-07	2
1348/2	0	4320	10		264		GUST2880, V.S. V-06-12	2
1354	0	421	10		264		GUST2880, V.S. V-06-11	2
1394	0	3338	10		264		GUST2880, V.S. V-06-11	2
1396/2	0	335	10		264		GUST2880, V.S. V-06-11	2
1534	0	115366	10		264		GUST2880, V.S. V-06-12	2
1571	0	22157	10		264		GUST2880, V.S. V-06-12	2
1617	0	145595	10		264		GUST2880, V.S. V-06-12	2
1636/1	0	2655	10		264		GUST2880, V.S. V-06-08	2
1661/3	0	1605	10		264		GUST2880, V.S. V-06-08	2
1788	0	1187	10		264		GUST2880, V.S. V-06-08	2
1791	0	324	10		264		GUST2880, V.S. V-06-08	2
1796	0	3694	10		264		GUST2880, V.S. V-06-08	2
1804	0	834	10		264		GUST2880, V.S. V-06-08	2
1805	0	1511	10		264		GUST2880, V.S. V-06-08	2
1823	0	106612	10		264		GUST2880, V.S. VI-06-05	2
1824	0	1291	10		264		GUST2880, V.S. VI-06-05	2
1825	0	1111	10		264		GUST2880, V.S. VI-06-05	2
1826/1	0	696	10		264		GUST2880, V.S. VI-06-05	2
1855/2	0	4550	10		264		GUST2880, V.S. V-06-08	2
1865/1	0	921	10		264		GUST2880, V.S. V-06-08	2
1906/2	0	1327	10		264		GUST2880, V.S. V-06-08	2
1937/1	0	138630	10		264		GUST2880, V.S. VI-06-05	2
1966/1	0	1736	10		264		GUST2880, V.S. V-06-08	2
1975	0	21774	10		264		GUST2880, V.S. V-06-04	2
1982/1	0	7168	10		264		GUST2880, V.S. VI-06-05	2
2067/3	0	5676	14		264	17	GUST2880, V.S. V-06-04	2
2228/2	0	683	14		264	17	GUST2880, V.S. V-06-07	2
2264	0	1464	14		264	17	GUST2880, V.S. V-06-11	2
2287	0	1918	14		264	17	GUST2880, V.S. V-06-12	2
2292	0	1312	14		264	17	GUST2880, V.S. V-06-12	2
2293/2	0	1976	14		264	17	GUST2880, V.S. V-06-08	2
2293/4	0	655	14		264	17	GUST2880, V.S. V-06-08	2
2317	0	198	14		264	17	GUST2880, V.S. V-06-08	2
2329	0	2219	14		264	17	GUST2880, V.S. VI-06-05	2
2335/1	0	1942	14		264	17	GUST2880, V.S. VI-06-05	2
2337	0	1181	14		264	17	GUST2880, V.S. V-06-08	2
2341/2	0	607	14		264	17	GUST2880, V.S. V-06-08	2
2355	0	5232	14		264	17	GUST2880, V.S. VI-06-01	2

Vlastník: 264 Lesy České republiky, s.p., Čast obce: Nový Hradec Králové Přemyslova 1106/19, Hradec Králové-Hradec Králové, 50168 Česká republika

Počet parcel
Výměra celkem[m²]

47
713606

VÝPIS Z KATASTRU NEMOVITOSTÍ - KatastrNVE

16.7.2010 10:49:04

Informace o parcelách
na katastrálním území: Svitava
Číselný kód: 683841

Obec:	Cvikov	Číselný kód:	561479					
Okres:	Česká Lípa	Číselný kód:	3501					
Par.cis	Díl	Výměra[m ²]	DP	CP-E	LV	Využití	Mapa	Parcelní skupina
115/1	0	230	10		14		GUST2880, V.S. V-06-11	2
118	0	132852	10		14		GUST2880, V.S. V-06-11	2
Vlastník:	14	Česká republika Lesy České republiky, s.p., Čast obce: Nový Hradec Králové Přemyslůva 1106/19, Hradec Králové-Hradec Králové, 50168						
Počet parcel							2	
Výměra celkem[m ²]							133082	

VÝPIS Z KATASTRU NEMOVITOSTÍ - KatastrNVE

16.7.2010 10:38:31

Informace o parcelách
na katastrálním území: Cvikov
Číselný kód: 618080

Obec: Cvikov Číselný kód: 561479
Okres: Česká Lípa Číselný kód: 3501

Par.cis	Díl	Výměra[m ²]	DP	CP-E	LV	Využití	Mapa	Parcelní skupina
2581	2	5850			94			5
2606	0	1963			94			5
2691/1	0	13619	10		94		NOVY.BOR,6-5/1	2
2797/1	0	721	10		94		NOVY.BOR,6-5/2	2
2797/2	0	161	14		94	17	NOVY.BOR,6-5/2	2
2797/3	0	66	14		94	17	NOVY.BOR,6-5/2	2
2798/1	0	30220	10		94		NOVY.BOR,6-5/2	2
2803/2	0	1028	10		94		NOVY.BOR,6-5/2	2
3691/1	0	1505	14		94	17	NOVY.BOR,6-5/1	2
3692	0	777	14		94	17	NOVY.BOR,6-5/1	2
Vlastník:	94	Lesy České republiky, s.p., Čast obce:Nový Hradec Králové Přemyslova 1106/19, Hradec Králové-Hradec Králové, 50168 Česká republika						

Počet parcel 10
Výměra celkem[m²] 55910

VÝPIS Z KATASTRU NEMOVITOSTÍ - KatastrNVF

16.7.2010 10:40:46

Informace o parcelách
na katastrálním území: Drnovec
Číselný kód: 618098

Obec: Cvikov Číselný kód: 561479
Okres: Česká Lípa Číselný kód: 3501

Par.cis	Díl	Výměra[m ²]	DP	CP-E	LV	Využití	Mapa	Parcelní skupina
174/1	0	19991	10		13		NOVY.BOR,6-4/4	2
174/3	0	2461	10		13		NOVY.BOR,6-4/4	2
181/2	0	2204	10		13		NOVY.BOR,6-4/4	2

Vlastník: 13 Česká republika
Lesy České republiky, s.p., Čast obce: Nový Hradec Králové Přemyslova 1106/19, Hradec Králové-Hradec Králové, 50168

Počet parcel 3
Výměra celkem[m²] 24656

VÝPIS Z KATASTRU NEMOVITOSTÍ - KatastrNMF

16.7.2010 11:00:15

Informace o parcelách
na katastrálním území: Kunratice u Cvikova
Číselný kód: 677426

Obec: Kunratice u Cvikova Číselný kód: 561746
Okres: Česká Lípa Číselný kód: 3501

Par.cis	Díl	Výměra[m ²]	DP	CP-E	LV	Využití	Mapa	Parcelní skupina
1154	0	1417	10		280		GUST2880, V.S. VI-05-17	2
1159/1	0	351	10		280		GUST2880, V.S. VI-05-17	2
1159/5	0	5590	10		280		GUST2880, V.S. VI-05-17	2
1166	0	245	10		280		GUST2880, V.S. VI-05-17	2
1366	0	784	10		280		GUST2880, V.S. VI-05-17	2
1453	0	1342	10		280		GUST2880, V.S. VI-05-17	2
1459/1	0	312	10		280		GUST2880, V.S. VI-05-17	2
1476/1	0	4915	10		280		GUST2880, V.S. VI-05-17	2
1482/1	0	5037	10		280		GUST2880, V.S. VI-05-17	2
1482/2	0	2319	10		280		GUST2880, V.S. VI-05-17	2
1482/3	0	34983	10		280		GUST2880, V.S. VI-05-17	2
1612	0	1335	10		280		GUST2880, V.S. VI-05-17	2
1620/1	0	4576	10		280		GUST2880, V.S. VI-05-17	2
1664/4	0	10124	10		280		GUST2880, V.S. VI-06-01	2
1694/2	0	2293	10		280		GUST2880, V.S. VI-06-01	2
1694/1	0	2574	10		280		GUST2880, V.S. VI-06-01	2
1700/1	0	250	10		280		GUST2880, V.S. VI-05-17	2
1700/2	0	44990	10		280		GUST2880, V.S. VI-05-17	2
1812/1	0	1791	10		280		GUST2880, V.S. VI-06-01	2
1812/4	0	262	10		280		GUST2880, V.S. VI-06-01	2
1812/5	0	14132	10		280		GUST2880, V.S. VI-06-01	2
1819	0	66452	10		280		GUST2880, V.S. VI-06-01	2
2041/1	0	22105	10		280		GUST2880, V.S. VI-06-01	2
2055	0	4239	10		280		GUST2880, V.S. VI-06-01	2
2157/1	0	2852	10		280		GUST2880, V.S. VI-06-01	2
2157/2	0	171	10		280		GUST2880, V.S. VI-06-01	2
2157/3	0	1376	10		280		GUST2880, V.S. VI-06-01	2
2157/4	0	508	10		280		GUST2880, V.S. VI-06-01	2
2157/5	0	67960	10		280		GUST2880, V.S. VI-06-01	2
2177	0	8492	10		280		GUST2880, V.S. VI-06-01	2
2186/1	0	676	10		280		GUST2880, V.S. VI-06-01	2
2186/2	0	1558	10		280		GUST2880, V.S. VI-06-01	2
2196/1	0	191765	10		280		GUST2880, V.S. VI-06-01	2
2250/1	0	9962	10		280		GUST2880, V.S. VI-06-01	2
2283	0	7826	10		280		GUST2880, V.S. VI-06-01	2
2314/1	0	3032	10		280		GUST2880, V.S. VI-06-01	2
2328/2	0	1140	10		280		GUST2880, V.S. V-06-04	2
2334/1	0	1839	10		280		GUST2880, V.S. V-06-04	2
2356/1	0	3811	10		280		GUST2880, V.S. V-06-04	2
2379/1	0	4781	10		280		GUST2880, V.S. VI-06-01	2
2379/2	0	2138	10		280		GUST2880, V.S. V-06-04	2
2379/3	0	2178	10		280		GUST2880, V.S. V-06-04	2
2379/4	0	7915	10		280		GUST2880, V.S. V-06-04	2
2379/5	0	18153	10		280		GUST2880, V.S. V-06-04	2
2506/1	0	6331	10		280		GUST2880, V.S. V-06-04	2
2519	0	1446	10		280		GUST2880, V.S. V-06-04	2
2528/1	0	3036	10		280		GUST2880, V.S. V-06-04	2
2528/2	0	2114	10		280		GUST2880, V.S. V-06-04	2
2530	0	2482	10		280		GUST2880, V.S. V-06-04	2
2550/1	0	857	10		280		GUST2880, V.S. V-06-04	2
2550/2	0	6174	10		280		GUST2880, V.S. V-06-04	2
2551/1	0	44	10		280		GUST2880, V.S. V-06-04	2
2551/2	0	5074	10		280		GUST2880, V.S. V-06-04	2
2678	0	201	10		280		GUST2880, V.S. V-05-20	2
2789/1	0	5346	10		280		GUST2880, V.S. V-05-20	2
2802/1	0	668	10		280		GUST2880, V.S. V-05-20	2
2802/9	0	44885	10		280		GUST2880, V.S. V-05-20	2
3061/3	0	2473	14		280	17	GUST2880, V.S. VI-06-02	2
3069/9	0	906	14		280	17	GUST2880, V.S. VI-05-17	2
3072/1	0	366	14		280	17	GUST2880, V.S. VI-05-17	2
3077/1	0	306	14		280	17	GUST2880, V.S. VI-05-17	2
3112/1	0	693	14		280	17	GUST2880, V.S. VI-06-01	2
3112/2	0	2274	14		280	17	GUST2880, V.S. VI-06-01	2
3122	0	1035	14		280	17	GUST2880, V.S. V-06-04	2

Vlastník: 280 Česká republika
Lesy České republiky, s.p., Čast obce: Nový Hradec Králové Přemyslova 1106/19, Hradec Králové-Hradec Králové, 50168

Počet parcel 64
Výměra celkem[m²] 657262

158,4516 ha