

Pozemkový fond České republiky

Sídlo : Ve Smečkách 33,110 00 Praha

Zastoupený : [redacted], vedoucím územního pracoviště PF ČR v České Lípě

Adresa: Dubická 2362, 470 01 Česká Lípa

IČ: 45797072

DIČ:001-45797072

Zapsán v obchodním rejstříku vedeném Městským soudem v Praze, odd. A, vložka 6664 (dále jen PFČR)

- na straně jedné -

a

Lesy České republiky s.p.

Adresa: Přemyslova 1106, 501 68 Hradec Králové

Stat. zástupce : [redacted] - lesní správce

IČ: 42196451, DIČ: 228-42196451

Zapsány v obchodním rejstříku vedeném Krajským soudem v Hradci Králové v odd. AXII., vložka 540, jehož jménem jedná generální ředitel [redacted] (na základě příkazu o delegování některých pravomocí na lesního správce [redacted], narozeného 29.7.1949)

- na straně druhé -

uzavírají v souladu s § 18 zákona č. 449/2001 Sb., o myslivosti, ve znění pozdějších předpisů, tuto

DOHODU

o přiřazení honebních pozemků

č. 2001M03/39

I.

Lesy České republiky s.p. jsou vlastníkem pozemků parc.č. viz. př.č.1 o celkové výměře 186,4135 ha v obci Cvikov, Drnovec ,Lindava ,Svitava a Kunratice u Cvikova v katastrálním území Cvikov, Drnovec a Lindava, Svitava a Kunratice u Cvikova, které jsou zapsány u Katastrálního úřadu Česká Lípa v kultuře viz. př.č.1, na listu vlastnictví č. 94,13,264,14,280 (dále jen "honební pozemky").

II.

Lesy České republiky s.p. a PF ČR se dohodly ve smyslu § 18, odst. 4 zákona č. 449/2001 Sb., o myslivosti, ve znění pozdějších předpisů, o přiřazení honebních pozemků uvedených v čl. I. této dohody. Celková výměra přiřazených honebních pozemků činí 186,4135 ha.

III.

Účastníci se dohodli na roční náhradě za přiřazení pozemků ve výši 30,- Kč (slovy: třicet korun českých) za 1 ha, tedy na 5.592,- Kč (slovy: pět tisíc pět set devadesát dva korun českých). Alikvotní část od 27.3.2003 je 4.750,- Kč (slovy : čtyř tisíc sedm set padesát korun českých).


IV.

- 1) PF ČR se zavazuje platit náhradu podle čl. III. (*případně její alikvotní část*) zpětně ročně k 31.3. běžného roku.
- 2) **Úplata bude hrazena převodem na účet 2653760217/0100.**

V.

- 1) Lesy České republiky s.p. a PF ČR se dohodly, že jakékoliv změny a doplňky jsou možné pouze písemnou formou na základě dohody.
- 2) Dohoda o přiřazení honebních pozemků se uzavírá na dobu platnosti rozhodnutí o uznání honitby.
- 3) Dohoda o přiřazení honebních pozemků zaniká dnem zániku honitby podle rozhodnutí orgánu státní správy myslivosti.
- 4) Tato smlouva nabývá platnosti a účinnosti dnem jejího podpisu.
- 5) Tato dohoda je vyhotovena ve třech stejnopisech, z nichž každý má platnost originálu, z toho dva obdrží PF ČR a jeden Lesy České republiky s.p..
- 6) Účastníci po přečtení dohody prohlašují, že s jejím obsahem souhlasí a že tato dohoda je shodným projevem jejich vážné a svobodné vůle a na důkaz toho připojují své podpisy.


V České Lípě dne 16.1.2004




vedoucí PF ČR ÚP Česká Lípa

Lesy České republiky s.p.

Orgánem státní správy myslivosti v České Lípě byla rozhodnutím pod č.j.: LHZ 31/93 – 206/1 ze dne 24.3.1993, doplněného rozhodnutím č.j. : RŽP 8650/02 Mysl/Sv. ze dne 27.3.2003 uznána honitba č.22 – Kunratice - Lindava pro PF ÚP Česká Lípa

Za správnost ÚP: 

..........

1

Výměra všech honebních pozemků v k.ú. 618080 CIVKOV

Honitba číslo: 12

jméno, adresa vlastníka: ČR-LESY ČESKÉ REPUBLIKY LV: 94
S.P. PŘEMYSLOVA Č.P. 1106, 50168 HR. KRALOVÉ

číslo parcely	orná půda ha	louky/ha	zahrady/ha	sady / ha	lesy / ha	vodní plochy/ha	ostatní plochy/ ha	celkem ha
2797/1 ✓					721			721
2797/2 ✓							161	161
2797/3 ✓							66	66
2798/1 ✓					30220			30220
2803/2 ✓					1028			1028
2691/1 ✓					13619			13619
3691/1 ✓							1505	1505
3692 ✓							777	777
2631/5 ✓		105						105
2631/4							1505	1505
2581 2 ✓								5850
2606 ✓								1963
2604/1								
2619								
✓ 2630 1								26473
2619								
KN 2587								17.813

Σ 2488 m²
 Σ 2488 ha

Σ 316015 ✓

Výměra všech honebních pozemků v k.ú. **DRNOVEC**

Honitba číslo: **12**

jméno, adresa vlastníka: **LESY Č.D. S.P.** LV: **00013**
HRADEC KRÁLOVÉ

číslo parcely	orná půda ha	louky/ha	zahrady/ ha	sady / ha	lesy / ha	vodní plochy/ha	ostatní plochy/ ha	celkem ha
KNO174					20000			20000
174	✓				137			137
181	✓				550			550

20 687 m²
 40,0684 40 687 ha

Výměra všech honebních pozemků v k.ú. LINDAVÁ

Honitba číslo: 12

jméno, adresa vlastníka: ČR-LESY Č. REPUBL. LV: 264
o. p. PRĚMYŠLOVA o. p. 1106 501 68 HRADEC KRÁL.

číslo parcely	orná půda ha	louky/ha	zahrady/ ha	sady / ha	lesy / ha	vodní plochy/ha	ostatní plochy/ ha	celkem ha
1534 ✓					115366			115366
1541 ✓					22154			22154
1614 ✓					145595			145595
2284 ✓							1918	1918
2292 ✓							1312	1312
2228/2 ✓							683	683
1124/1 ✓							945	945
1125 ✓							960	960
44/1 ✓					683			683
963 ✓					1518			1518
966/1 ✓					19510			19510
2264 ✓							1464	1464
1448 ✓					2563			2563
1389/1 ✓					1464			1464
1394 ✓					3338			3338
1396/2 ✓					335			335
1348/2 ✓					6909			6909
1354 ✓					421			421
2293/4 ✓							655	655
2329 ✓							2219	2219
1982/1 ✓					4168			4168

0,4320

337215
~~337215~~
 33,11626

Výměra všech honebních pozemků v k.ú. LINDAVA

Honitba číslo: 12

jméno, adresa vlastníka: ČR-LESY Č. REPUBLIKY LV: 264
S.P. PŘEMYSLOVA č.p. 1106 60162 HRADEC KRÁLOVÉ

číslo parcely	orná půda ha	louky/ha	zahrady/ ha	sady / ha	lesy / ha	vodní plochy/ha	ostatní plochy/ ha	celkem ha
<u>2337</u> ✓							<u>1141</u>	<u>1141</u>
<u>2335/1</u> ✓							<u>1942</u>	<u>1942</u>
<u>2355</u> ✓							<u>5232</u>	<u>5232</u>
<u>2314</u> ✓							<u>198</u>	<u>198</u>
<u>1824</u> ✓					<u>1291</u>			<u>1291</u>
<u>1825</u> ✓					<u>1111</u>			<u>1111</u>
<u>1826/1</u> ✓					<u>696</u>			<u>696</u>
<u>1404/1</u> ✓					<u>61480</u>			<u>61480</u>
<u>1937/1</u> ✓					<u>141928</u>			<u>141928</u> 138630
<u>1823</u> ✓					<u>106612</u>			<u>106612</u>
<u>2067/2</u> ✓							<u>5646</u>	<u>5646</u>
<u>1636/1</u> ✓					<u>2655</u>			<u>2655</u>
<u>1659/1</u> ✓					<u>111302</u>			<u>111302</u>
<u>1661/3</u> ✓					<u>1605</u>			<u>1605</u>
<u>1487</u> ✓							<u>888</u>	<u>888</u>
<u>1488</u> ✓							<u>1184</u>	<u>1184</u>
<u>1491</u> ✓							<u>324</u>	<u>324</u>
<u>1796</u> ✓					<u>3694</u>			<u>3694</u>
<u>1804</u> ✓					<u>834</u>			<u>834</u>
<u>1805</u> ✓					<u>1511</u>			<u>1511</u>
<u>1865/1</u> ✓					<u>921</u>			<u>921</u>

452568
452568
44,9240 u 45,2568 ha

Výměra všech honebních pozemků v k.ú. LINDAVA

Honitba číslo: 12

jméno, adresa vlastníka: ČR-LESY Č. REPUBLIKY LV: 264

S.P. PŘEMYŠLOVA č.p. 1106 501 08 HRADEC KRÁLOVÉ

číslo parcely	orná půda ha	louky/ha	zahrady/ha	sady / ha	lesy / ha	vodní plochy/ha	ostatní plochy/ ha	celkem ha
1906/2 ✓					1324			1324
1966/1 ✓					4664			4664
2293/2 ✓							1946	1946
2314 ✓							198	198
2337 ✓							1181	1181
2391/2 ✓							604	604
2064/3 ✓							5646	5646
1855/2 ✓					4150			4150
1064 ✓					68330			68330
610/1 ✓							1321	1321
1945 ✓					21444			21444
610/2 ✓							466	466
623 ✓					5622			5622
								120692 ✓
								12,0692 ha

CELKEM 91,0475

celk \leq 89,8660

h m, 11464 w 91,04638

Výměra všech honebních pozemků v k.ú. ~~KAT.~~ SVITAVA

Honitba číslo: 12

Jméno, adresa vlastníka:

LV: 14

ČR - LESY ČESKÉ REPUBLIKY S.P. PŘEMYSLOVA Ě.P.1006 501 68 HRADE

číslo parcely	orná půda ha	louky/ha	zahrady/ ha	sady / ha	lesy / ha	vodní plochy/ha	ostatní plochy/ ha	celkem ha
115/a	✓				230			230
118	✓				132852			132852

Σ 13,5082 ha

3

Výměra všech honebních pozemků v k.ú. KUNRATICE

Honitba číslo: 12

jméno, adresa vlastníka: *Lasy ČR
Prámyslova 1106
501 68 HRADEC*

LV: 280

číslo parcely	orná půda ha	louky/ha	zahrady/ha	sady / ha	lesy / ha	vodní plochy/ha	ostatní plochy/ ha	celkem ha
1154 ✓					1477			1477
1159/1 ✓					5941			5941
1166 ✓					245			245
1453 ✓					1342			1342
1459/1 ✓					9411			9411 9411
1700 ✓					45240			45240
1819 ✓					66452			66452
3077/1 ✓							1390	1390
1366 ✓					784			784
1482/1 ✓					42836			42836
3069/9 ✓							906	906
1476/1 ✓					4915			4915
1620/1 ✓					4576			4576
3072/1 ✓							709	709
1612 ✓					1335			1335
<hr/>								
3061/3 ✓							2473	2473
1477/1								10713
1477/1								16674 neu u PC
1477/1								719
1571 ✓						241		241

*20982 ha
Σ 19,0221 u*

Výměra všech honebních pozemků v k.ú. KUNRATICE

Honitba číslo: 12

jméno, adresa vlastníka: LESY ČR

LV: 280

Přemyslova 1106
50168 HRADEC KRAZOVÉ

číslo parcely	orná půda ha	louky/ha	zahrady/ha	sady / ha	lesy / ha	vodní plochy/ha	ostatní plochy/ ha	celkem ha
1573 ✓					4564			4564
1526/2 ✓					2259			2259
1663/1 ✓					793			793
1663/2 ✓					39			39
1664/4 ✓					6367			6367
1694/2 ✓					408			408
1694/1 ✓					14962			14962
2055 ✓					4239			4239
1812 ✓					16832			16832
1906								
2041 ✓					22105			22105
2283 ✓					7826			7826
2286		410						80394
								2,0394 ha

CELKEM 495352 m² ± 2,0394 v
49,5352 ha

± 77,5691 v

Výměra všech honebních pozemků v k.ú. LUNDAŤICE

Honitba číslo: 12

jméno, adresa vlastníka: ČR-LESY ČESKÉ REPUBLIKY: ZPO

S.p. PŘEMYSLOVA č.p. 106 50164 HRADEC KRÁLOVÉ

číslo parcely	orná půda ha	louky/ha	zahrady/ha	sady / ha	lesy / ha	vodní plochy/ha	ostatní plochy/ ha	celkem ha
1328	✓				1140			1140
1379	✓				35165			35165
1519	✓				1446			1446
1528	✓				5150			5150
1530	✓				2482			2482
1550	✓				7031			7031
1356/1	✓				3811			3811
1394/1	✓				56159			56159
1637	✓				575			575
1678	✓				201			201
1802/1	✓				45553			45553
1802/4	✓				356			356
1866/1	✓				8886			8886
3122	✓						1035	1035
1528					5150			5150
1977	✓				8492			8492
2050/1	✓				22309			22309
2186	✓				2234			2234
2157/1	✓				72867			72867
3112	✓						2967	2967
2196/1	✓				191765			191765

~~527600 ha~~
~~547600 ha~~

~~527600 ha~~
~~547600 ha~~
469624 ha²
46,9624 ha



Výměra všech honebních pozemků v k.ú. LUNRATICE

Honitba číslo: 12

jméno, adresa vlastníka: ČR - LESY ČESKÉ REPUBLIKY LV: LPO

S.p. PŘEMYSLOVA č.p. 1106 50168 HRADEC KRÁLOVÉ

číslo parcely	orná půda ha	louky/ha	zahrady/ha	sady / ha	lesy / ha	vodní plochy/ha	ostatní plochy/ ha	celkem ha
<u>1334</u> ✓								<u>1755</u>
<u>2679/2</u> ✓								<u>150</u>
<u>2506/1</u> ✓					<u>6331</u>			<u>6331</u>
<u>2551</u> ✓					<u>5118</u>			<u>5118</u>
<u>2736/2</u> ✓		<u>16402</u>						<u>16402</u>
<u>2789/1</u> ✓					<u>5696</u>			<u>5696</u>

35.452 m²
93,5452 ha