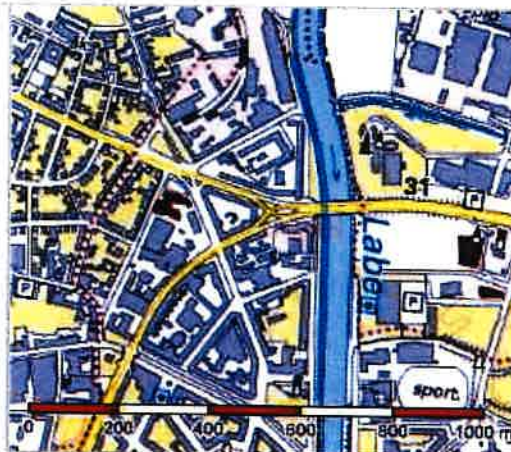


## Informace o pozemku

Parcelní číslo:	<a href="#">166/2</a>
Obec:	<a href="#">Hradec Králové [569810]</a>
Katastrální území:	<a href="#">Hradec Králové [646873]</a>
Číslo LV:	<a href="#">20568</a>
Výměra [m <sup>2</sup> ]:	8627
Typ parcely:	Parcela katastru nemovitostí
Mapový list:	DKM
Určení výměry:	Ze souřadnic v S-JTSK
Způsob využití:	neplodná půda
Druh pozemku:	ostatní plocha



## Vlastníci, jiní oprávnění

Vlastnické právo	Podíl
Česká republika,	
Právo hospodařit s majetkem státu	Podíl
Povodí Labe, státní podnik, Víta Nejedlého 951/8, Slezské Předměstí, 50003 Hradec Králové	

## Způsob ochrany nemovitosti

Nejsou evidovány žádné způsoby ochrany.

## Seznam BPEJ

Parcela nemá evidované BPEJ.

## Omezení vlastnického práva

### Typ

Věcné břemeno (podle listiny)

Věcné břemeno vedení

## Jiné zápisy

Nejsou evidovány žádné jiné zápisy.

**Objekt je dotčen změnou právního vztahu:** [V-8115/2015](#)

Nemovitost je v územním obvodu, kde státní správu katastru nemovitostí ČR vykonává [Katastrální úřad pro Královéhradecký kraj, Katastrální pracoviště Hradec Králové](#)

Zobrazené údaje mají informativní charakter. Platnost k 15.07.2015 10:09:43.

## Informace o pozemku

Parcelní číslo:	<a href="#">280/1</a>
Obec:	<a href="#">Hradec Králové [569810]</a>
Katastrální území:	<a href="#">Hradec Králové [646873]</a>
Číslo LV:	<a href="#">20568</a>
Výměra [m <sup>2</sup> ]:	68927
Typ parcely:	Parcela katastru nemovitostí
Mapový list:	DKM
Určení výměry:	Graficky nebo v digitalizované mapě
Způsob využití:	koryto vodního toku přirozené nebo upravené
Druh pozemku:	vodní plocha



## Vlastníci, jiní oprávnění

Vlastnické právo	Podíl
Česká republika,	
Právo hospodařit s majetkem státu	Podíl
Povodí Labe, státní podnik, Víta Nejedlého 951/8, Slezské Předměstí, 50003 Hradec Králové	

## Způsob ochrany nemovitosti

Název
památkově chráněné území

## Seznam BPEJ

Parcela nemá evidované BPEJ.

## Omezení vlastnického práva


Typ
Věcné břemeno (podle listiny)
Věcné břemeno vedení

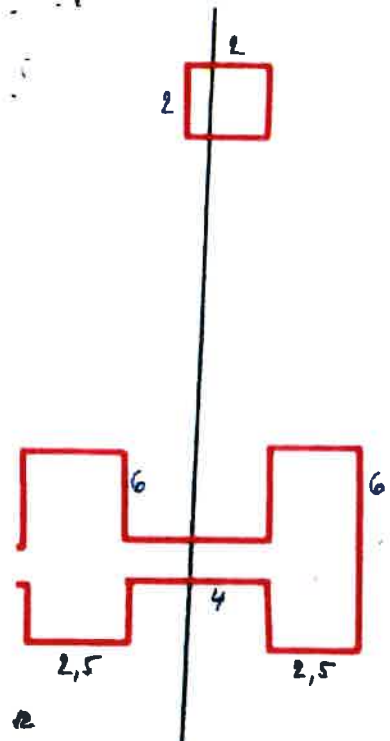
## Jiné zápisy

Nejsou evidovány žádné jiné zápisy.

Nemovitost je v územním obvodu, kde státní správu katastru nemovitostí ČR vykonává [Katastrální úřad pro Královéhradecký kraj](#), [Katastrální pracoviště Hradec Králové](#)

Zobrazené údaje mají informativní charakter. Platnost k 18.06.2015 13:22:25.





280/1



10 dubna 2013 15:0



**Povodí Labe, státní podnik**  
**Víta Nejedlého 951, 500 03 Hradec Králové**

TELEFON 495 088 111  
FAX 495 407 452  
E-MAIL labe@pla.cz  
IČ 70890005  
DIČ CZ70890005  
Bankovní spojení: ČSOB Hradec Králové  
č.ú. 103914702/0300  
IBAN CZ610300000000103914702  
Obchodní rejstřík: spis. zn. A. 9473 vedená  
u Krajského soudu v HK

Hradecká paroplavební společnost,  
s.r.o.  
Na Obci 41  
503 02 PŘEDMĚŘICE NAD LABEM

VÁŠ DOPIS Č.J. / ZE DNE  
15.12.2016

ČÍSLO JEDNACÍ  
TPČ/So/16/47867

VYŘIZUJE/LINKA  
[REDAKCE]

HRADEC KRÁLOVÉ  
15.6.2017

**Přístaviště paroplavby v k.ú. Hradec Králové, v ř.km 994,50 – 994,60, pravý břeh**

Dne 23.12.2016 jsme obdrželi Vaši žádost o stanovisko ke koncepční studii výstavby „Přístaviště paroplavby“ v Hradci Králové. Předmětem akce je vybudování přístaviště na pravém břehu řeky Labe v ř.km 994,50 až 994,60, k.ú. Hradec Králové, č.h.p. 1-01-04-0350. Lokalita se nachází v aktivní zóně stanoveného záplavového území a je zaplavována již při průtoku Q<sub>s</sub>.

Žádost je doložena jednoduchou koncepční studií, která obsahuje velice stručný popis záměru, fotodokumentaci a zakres umístění do situace. Záměr se týká vybudování dřevěné nástavby na stávající betonovou zeď s rozšířením o pevné molo a vybudování nového přístupového schodiště a rampy. Dále pak záměr obsahuje umístění 36 m dlouhého plovoucího mola, které bude složeno ze 6 segmentů o rozměru 6 x 2,5 m.

**Z hlediska zájmů daných § 23a vodního zákona, platným Národním plánem povodí Labe a Plánem dílčího povodí Horního a středního Labe je předmětný záměr možný, protože lze předpokládat, že realizací záměru nedojde ke zhoršení stavu záměrem dotčeného vodního útvaru, a že záměr nebude mít za následek nedosažení dobrého stavu dotčeného vodního útvaru.**

**Z hlediska správce povodí a zájmů sledovaných vodním zákonem musí být zpracován povodňový plán, obsahující mj. zásady umístění plavidel a plovoucího mola před zastavením plavby a při stoupající tendenci. Dále musí být záměr předložen k vyjádření příslušnému vodoprávnímu úřadu (umístění tělesa v korytě vodního toku).**

**Z hlediska správce vodní cesty Labe upozorňujeme, že v ř.km 994,50 až 994,60 je podle § 8a zákona č. 114/1995 Sb., o vnitrozemské plavbě povoleno vývaziště, jehož provozovatelem je Povodí Labe, státní podnik. Pro umístění „Přístaviště paroplavby“ bude s námi uzavřena úplatná dohoda o provozování, která stanoví podmínky provozování vývaziště k zajištění bezpečnosti a plynulosti plavebního provozu, k ochraně životního prostředí a užívání majetku Povodí Labe, státní podnik.**

**Z hlediska majetkoprávních vztahů konstatujeme, že navrhovaný záměr se dotýká majetku státu, ke kterému vykonává právo vlastníka Povodí Labe, státní podnik a to pozemků p.č. 166/2 a 280/1 v k.ú. Hradec Králové a stavby břehového opevnění. Z tohoto důvodu je třeba dořešit majetkoprávní vztahy k dotčenému majetku ve správě státního podniku Povodí Labe před vydáním stanoviska správce vodního toku. Kontaktní osoba je [REDAKCE]**

Na základě zaslaných podkladů **nelze vydat stanovisko správce povodí a dopavně významné vodní cesty Labe sloužícího jako podklad pro vodoprávní a jiná správní řízení. Pro vydání stanoviska je nutné doložit projektovou dokumentaci. V nové žádosti uveďte číslo jednací tohoto dopisu.**

Ze schématického znázornění místa a vzhledem ke znalostem místních podmínek lze s umístěním přístavního můstku **předběžně souhlasit.**

**Povodí Labe,**  
státní podnik  
Vita Nejedlicho 95 I  
500 03 HRADEC KRÁLOVÉ


vedoucí odboru  
technickoprovozní činnosti

**Na vědomí**  
Státní plavební správa, pobočka Děčín  
PL – závod Hradec Králové  
PL - OMAJ



# STÁTNÍ PLAVEBNÍ SPRÁVA - POBOČKA DĚČÍN

Husitská 1403/8, 405 02 Děčín VI – Letná

Povodí Labe, státní podnik  
HRADEC KRÁLOVÉ

Datum: 26.5.2016 23163/2016/PL

Č.j.: 16/16740

listy	přílohy	spis. znak	sk. znak	lhůta
2				

Č. j.: 830/DC/16

21

## ROZHODNUTÍ

Státní plavební správa, jako věcně příslušný správní úřad podle § 39 a 40 zákona č. 114/1995 Sb., o vnitrozemské plavbě, ve znění pozdějších předpisů (dále jen zákon o vnitrozemské plavbě) rozhodla dne 24. května 2016 podle § 8a zákona o vnitrozemské plavbě, a podle zákona č. 500/2004 Sb., správní řád, ve znění pozdějších předpisů takto:

provozovateli

Povodí Labe, státní podnik,  
se sídlem Víta Nejedlého 951,  
500 03 Hradec Králové  
IČ 70890005

Povodí Labe, státní podnik  
závod JABLO 26.5.2016 23163/2016/PL

Datum: 27

Č.j.: 112 + 174

TPČ 1616740

listy	přílohy	spis. znak	sk. znak	lhůta

1. se povoluje provozovat vývaziště, které se nachází na vodní cestě Labe v jezové zdrži Vodního díla Hučák, pravý břeh, v říčním kilometru 994,50 – 994,60, na části pozemku p.č. 166/2 v k.ú. Hradec Králové. Vývaziště není chráněným místem ve smyslu § 8a odst. 5 zákona o vnitrozemské plavbě.
2. Státní plavební správa provozovateli stanovuje podmínky provozování vývaziště sloužící k zajištění bezpečnosti a plynulosti plavebního provozu a k ochraně životního prostředí:
  1. Uprostřed vývaziště bude na břehu na ocelovém sloupku osazen břehový signální znak A.7 „Zákaz vyvazování ke břehu“ se směrovými šipkami ve směru vývaziště bílé barvy s černým číslem „50“ dle vyhlášky č. 67/2015 Sb., o pravidlech plavebního provozu. Plavební signální znaky budou při dolním okraji doplněny dodatkovou tabulkou přiměřené velikosti bílé barvy s textem „Neplatí pro plavidla provozovatele“, v černé barvě,

Základní rozměr signálního znaku bude 1,0 m x 1,0 m. Směrové šipky v bílé barvě budou pod úhlem 45° od svislého okraje znaku. Signální znak bude umístěn na ocelovém sloupku tak, aby byl viditelný z vodní plochy. Dolní okraj signálního znaku bude ve výšce nejméně 2,1 m nad okolním terénem.

2. Plavební značení bude osazeno do 60 dnů od nabytí právní moci tohoto rozhodnutí.
3. Veškeré změny plavebního značení vývaziště musí být projednány se Státní plavební správou.
4. Provozovatel vývaziště zajistí vůdci plavidla oprávněnému užívat vývaziště možnost dodání odpadu do zařízení pro příjem odpadu. Dále bude s odpadem nakládáno

Náležitosti odvolání musí splňovat znění § 82 zákona č. 500/2004 Sb., správní řád, zejména musí obsahovat údaje o tom, proti kterému rozhodnutí směřuje, v jakém rozsahu ho napadá a v čem je spatřován rozpor s právními předpisy nebo nesprávnost rozhodnutí nebo řízení, jež mu předcházelo. Odvolání jen proti odůvodnění rozhodnutí je nepřipustné.

Odvolání je nutné podat s potřebným počtem stejnopisů tak, aby jeden stejnopis zůstal správnímu orgánu a aby každý účastník obdržel jeden stejnopis.

Podané odvolání má v souladu s ustanovením § 85 odst. 1 zákona č. 500/2004 Sb., správní řád, odkladný účinek.

V Děčíně dne 24. května 2016

*otisk úředního razítka*

jméno, příjmení, funkce a podpis  
oprávněné úřední osoby

**Ing. Martin Klein v.**

ředitel pobočky

**Za správnost vyhotovení**

**Státní podnik Povodí Labe, s.p.**

**Sladkovská**

**Účastníci řízení:**

- Povodí Labe, státní podnik, Víta Nejedlého 951, 500 03 Hradec Králové

**Na vědomí:**

- Magistrát města Hradec Králové, odbor životního prostředí, Československé armády 408, 502 00 Hradec Králové

# Protokol o předání a převzetí pronajímaných pozemků

(dále jen „Protokol“)

## Povodí Labe, státní podnik

se sídlem: Víta Nejedlého 951/8, 500 03 Hradec Králové - Slezské Předměstí  
zastoupený: [redacted] vedoucím hrázným  
IČO: 70890005

dále jen „předávající“

## Hradecká paroplavební společnost s.r.o.

se sídlem: Na Obci 41, 503 02 Předměřice nad Labem  
zastoupený: [redacted] jednatelem  
IČ: 27558053

dále jen „přejímající“

Části pozemků, které jsou předmětem předání a převzetí jsou pozemky evidované jako **pozemková parcela č. 166/2** v druhu ostatní plocha a **pozemková parcela č. 280/1** v druhu vodní plocha, obě v **katastrálním území a obci Hradec Králové**, vedené na listu vlastnictví č.20568 u Katastrálního úřadu pro Královéhradecký kraj se sídlem v Hradci Králové, Katastrálního pracoviště Hradec Králové. Tyto pozemky jsou ve vlastnictví státu a právo hospodařit s nimi má, ve smyslu zákona č. 305/2000 Sb., o povodích, pronajímatel (dále jen „**předmětné pozemky**“). Předmětný pozemek p.č. 280/1 tvoří koryto vodního toku Labe (IDVT 1010002).

Celková plocha částí předmětných pozemků, kterou přejímá přejímající do dočasného užívání je 43 m<sup>2</sup>. Stav částí předmětných pozemků je patrný z příložené fotodokumentace.

Přejímající prohlašuje, že si částí předmětných pozemků před podpisem řádně prohlédl, jejich stav je mu znám a v tomto stavu je také od předávajícího přejímá do dočasného užívání. Předávající a přejímající svým podpisem potvrzují, že částí předmětných pozemků byly bez výhrad řádně převzaty přejímajícím. Tento protokol je nedílnou součástí Smlouvy o nájmu pozemků č. 6DHM170495. Tento protokol je vyhotoven ve čtyřech exemplářích, kdy každá ze stran obdrží po dvou vyhotoveních.

- 5 -03- 2013

V Hradci Králové dne .....

  
.....  
za pronajímatele  
[redacted]

  
.....  
za nájemce  
[redacted]