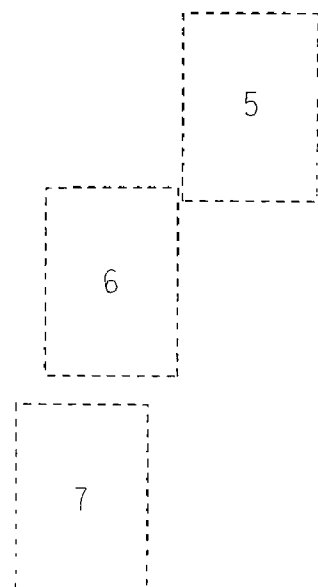
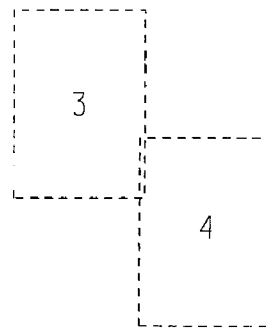
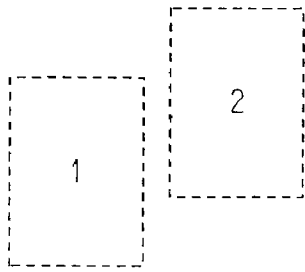


VÝKAZ DOSAVADNÍHO A NOVÉHO STAVU ÚDAJŮ KATASTRU NEMOVITOSTÍ														
Dosavadní stav				Nový stav										
Označení pozemku parc. číslem	Výměra parcely		Druh pozemku Způsob využití	Označení pozemku parc. číslem	Výměra parcely		Druh pozemku Způsob využití	Typ stavby Způsob využití	Způsob určení výměry	Porovnání se stavem evidence právních vztahů				
	ha	m2			ha	m2				Díl přechází z pozemku označeného v katastru nemovitostí	dřívejší poz. evidenci	Číslo listu vlastnictví	Výměra dílu	
												ha	m2	
1714/7										1714/7		10001		
1733/1										1733/1		10001		
1744/1										1744/1		10001		
1744/4										1744/4		10001		
1745/39										1745/39		10001		
2450/235										2450/235		10001		
2450/259										2450/259		10001		
3177/57										3177/57		10001		
3177/58										3177/58		10001		

Oprávněný: dle listiny
Druh věcného břemene: dle listiny

GEOMETRICKÝ PLÁN pro vymezení rozsahu věcného břemene k části pozemku	Geometrický plán ověřil úředně oprávněný zeměměřický inženýr:	Stejnopis ověřil úředně oprávněný zeměměřický inženýr:
	Jméno, příjmení: [redacted]	Jméno, příjmení: [redacted]
Číslo položky seznamu úředně oprávněných zeměměřických inženýrů: 936/95	Číslo položky seznamu úředně oprávněných zeměměřických inženýrů: 936/95	
Dne: 6.10.2017 Číslo: 205/2017	Dne: 13.10.2017 Číslo: 200/2017	
Náležitosti a přesnosti odpovídá právním předpisům	Tento stejnopis odpovídá geometrickému plánu v elektronické podobě uloženému v dokumentaci katastrálního úřadu.	
Vyhotovil: [redacted] geodetická kancelář 666 01 Tišnov, Janáčkova 102	Katastrální úřad souhlasí s očíslováním parcel.	Ověření stejnopisu geometrického plánu v listinné podobě. [redacted]
Číslo plánu: 1910-323/2017	KÚ pro Jihomoravský kraj KP Brno-město [redacted] PGP-1748/2017-702 2017.10.11 15:19:50 CEST	
Okres: Brno-město		
Obec: Brno		
Kat. území: Bosonohy		
Mapový list: Moravský Krumlov 1-1/23		
Dosavadním vlastníkům pozemků byla poskytnuta možnost seznámit se v terénu s průběhem navrhovaných nových hranic, které byly označeny předepsaným způsobem: ---		

Přehledka



Seznam souřadnic (S-JTSK)

Číslo bodů	Souřadnice pro zápis do KN		KK
	Y	X	
721-3	604192.82	1161540.10	3
721-4	604196.36	1161543.81	3
899-13	603535.47	1162877.30	3
899-14	603541.14	1162879.36	3
899-15	603540.95	1162879.80	3
921-17	604190.84	1161546.33	3
1111-1992	603512.19	1162704.34	8
1111-2038	603536.42	1162880.74	8
1111-3225	604063.36	1161492.65	8
1111-3240	604068.90	1161495.29	8
1111-3464	604188.31	1161553.73	8
1111-3467	604190.26	1161547.83	8
1183-11	604194.55	1161551.58	3
1183-12	604189.69	1161556.21	3
1183-23	604062.21	1161487.26	3
1183-55	603731.15	1162159.33	3
1183-56	603734.68	1162169.88	3
1183-59	603643.87	1162251.72	3
1183-60	603651.63	1162257.81	3
1183-86	603402.62	1162564.71	3
1183-212	604187.88	1161556.90	3
1183-222	604058.65	1161487.04	3
1183-259	603733.07	1162157.02	3
1183-260	603739.32	1162164.26	3
1183-261	603730.26	1162174.53	3
1183-262	603725.53	1162165.26	3
1183-263	603721.74	1162169.27	3
1183-264	603728.45	1162176.44	3
1183-292	603645.20	1162250.31	3
1183-293	603640.27	1162255.44	3
1183-294	603646.59	1162262.91	3
1183-295	603645.03	1162264.49	3
1183-296	603638.64	1162257.14	3
1183-297	603634.36	1162261.57	3
1183-298	603640.51	1162269.06	3
1183-366	603409.87	1162558.30	3
1183-367	603412.46	1162560.13	3
1183-368	603405.30	1162566.46	3
1183-370	603509.51	1162707.54	3
1183-371	603515.19	1162700.75	3
1183-372	603517.21	1162704.08	3
1183-373	603511.20	1162710.39	3
1183-390	603533.50	1162881.35	3
1325-1	603640.39	1162268.91	3

