


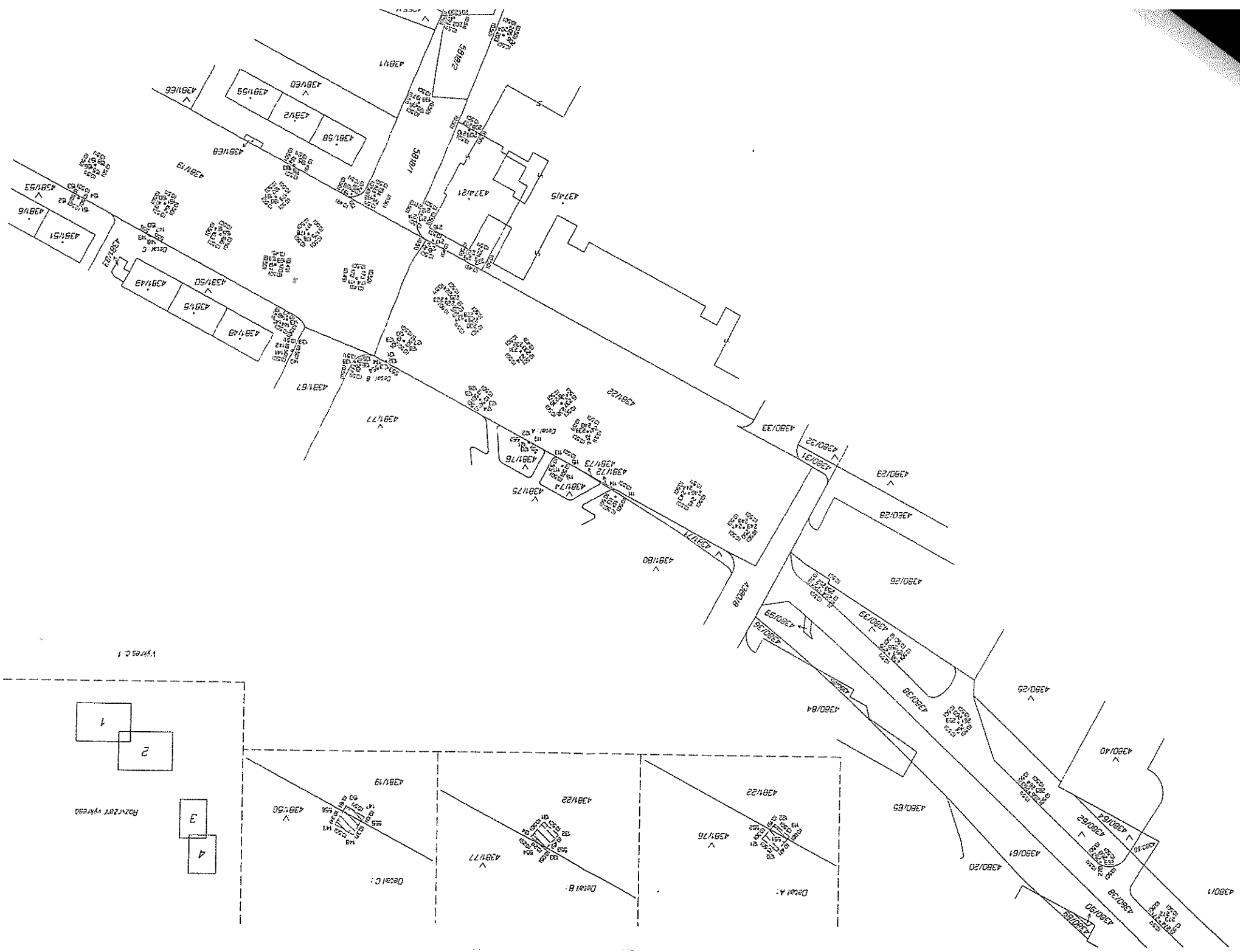
**VÝKAZ DOSAVADNÍHO A NOVÉHO STAVU ÚDAJŮ KATASTRU NEMOVITOSTÍ**

Dosavadní stav			Nový stav											
Označení pozemku parc. číslem	Výměra parcely		Druh pozemku Způsob využití	Označení pozemku parc. číslem	Výměra parcely		Druh pozemku Způsob využití	Typ stavby Způsob využití	Zpús. určení výměr	Porovnání se stavem evidence právních vztahů				
	ha	m <sup>2</sup>			Číslo listu vlastnictví	Díl přechází z pozemku označeného v katastru nemovitostí				Výměra dílu	Označení dílu			
						dřívější poz. evidenci						ha	m <sup>2</sup>	
4374/5										4374/5		5098		
4374/21										4374/21		5098		
4380/38										4380/38		10001		
4380/39										4380/39		10001		
4380/55										4380/55		10001		
4380/62										4380/62		10001		
4380/63										4380/63		10001		
4381/19										4381/19		10001		
4381/22										4381/22		10001		
4381/50										4381/50		10001		
4381/53										4381/53		10001		
4381/60										4381/60		10001		
4381/74										4381/74		10001		
4381/76										4381/76		10001		
4381/77										4381/77		10001		
4381/80										4381/80		10001		
5706/175										5706/175		10001		
5708/26										5708/26		10001		
5709/11										5709/11		10001		
5710/10										5710/10		10001		
5710/22										5710/22		10001		
5710/23										5710/23		10001		
5710/24										5710/24		10001		
5818/1										5818/1		10001		
5818/2										5818/2		10001		

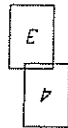
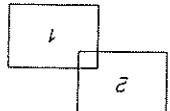
Oprávněný : podle listiny

Druh věcného břemene : podle listiny

<b>GEOMETRICKÝ PLÁN pro vymezení rozsahu věcného břemene k části pozemku</b>	Geometrický plán ověřil úředně oprávněný zeměměřický inženýr:		Stejnopis ověřil úředně oprávněný zeměměřický inženýr:	
	Jméno, příjmení: <b>Ing. Martin Metelka</b>		Jméno, příjmení: <b>Ing. Martin Metelka</b>	
	Číslo položky seznamu úředně oprávněných zeměměřických inženýrů: <b>1885/99</b>		Číslo položky seznamu úředně oprávněných zeměměřických inženýrů: <b>1885/99</b>	
	Dne: <b>26. dubna 2017</b> Číslo: <b>107/2017</b>		Dne: <b>3. května 2017</b> Číslo: <b>114/2017</b>	
	Náležitosti a přesnosti odpovídá právním předpisům.		Tento stejnopis odpovídá geometrickému plánu v elektronické podobě uloženému v dokumentaci katastrálního úřadu.	
Vyhotovitel: <b>GEODET-Metelka s.r.o.</b> Žižkova 13 58601 Jihlava	Katastrální úřad souhlasí s očišlováním parcel.		Ověření stejnopisu geometrického plánu v listinné podobě.	
Číslo plánu: <b>7109-98/2017</b>	KÚ pro Vysočinu KP Jihlava Ing. Dana Jonášová PGP-509/2017 2017.05.03 10:50:53 CEST			
Okres: <b>Jihlava</b>				
Obec: <b>Jihlava</b>				
Kat. území: <b>Jihlava</b>				
Mapový list: <b>Jihlava 8-4/23, 41, 43, 44</b>				
Dosavadním vlastníkům pozemků byla poskytnuta možnost seznámit se v terénu s průběhem navrhovaných nových hranic, které byly označeny předepsaným způsobem:				



VY 65 C 1



ROZVET VYKRES

Detail C:

Detail B:

Detail A:

k.o. Jihlava (652673)

111	670360	43	112975	22	3
112	670360	19	112975	28	3
113	670363	76	112975	05	3
114	670369	93	112975	46	3
115	670343	47	112976	51	3
116	670343	23	112976	07	3
117	670342	79	112976	31	3
118	670343	03	112976	75	3
119	670333	03	112977	62	3
120	670332	71	112977	24	3
121	670332	33	112977	56	3
122	670332	66	112977	34	3
123	670317	63	112978	59	3
124	670317	31	112978	17	3
125	670316	93	112978	50	3
126	670317	25	112978	89	3
127	670317	87	112980	51	3
128	670333	64	112980	19	3
129	670293	31	112980	80	3
130	670292	94	112980	13	3
131	670293	28	112979	18	3
132	670293	66	112979	89	3
133	670297	73	112979	47	3
134	670297	26	112979	89	3
135	670278	57	112979	72	3
136	670278	43	112979	23	3
137	670277	99	112979	31	3
138	670278	07	112979	80	3
139	670268	86	112980	94	3
140	670268	77	112980	45	3
141	670268	28	112980	53	3
142	670268	26	112981	02	3
143	670267	39	112980	42	3
144	670267	12	112980	59	3
145	670266	65	112981	24	3
146	670266	14	112981	09	3
147	670214	39	112982	45	3
148	670214	12	112982	05	3
149	670213	69	112982	30	3
150	670213	94	112982	74	3
151	670191	63	112982	65	3
152	670191	26	112984	78	3
153	670191	49	112984	22	3
154	670191	94	112984	99	3
155	670190	66	112984	72	3
156	670196	23	112985	95	3
157	670196	46	112985	39	3
158	670196	91	112985	16	3
159	670197	13	112984	33	3
160	670198	50	112984	77	3
161	670198	76	112984	53	3
162	670198	91	112984	03	3
163	670225	49	112985	09	3
164	670225	72	112985	52	3
165	670225	16	112985	96	3
166	670225	93	112985	85	3
167	670252	83	112986	32	3
168	670252	90	112987	42	3
169	670253	39	112987	36	3
170	670253	33	112986	86	3
171	670278	03	112982	02	3
172	670278	09	112983	51	3
173	670278	29	112983	46	3
174	670278	52	112983	59	3
175	670263	50	112983	69	3
176	670263	13	112983	36	3
177	670263	79	112983	73	3
178	670263	16	112983	06	3
179	670263	19	112987	59	3
180	670262	92	112984	62	3
181	670262	49	112987	99	3
182	670262	05	112984	33	3
183	670262	01	112987	69	3
184	670262	23	112985	14	3
185	670262	69	112987	91	3
186	670262	46	112987	47	3
187	670276	06	112984	02	3
188	670276	09	112984	47	3
189	670276	53	112984	24	3
190	670276	30	112984	60	3
191	670269	66	112984	49	3
192	670293	10	112984	70	3
193	670282	32	112984	36	3
194	670282	77	112984	94	3
195	670266	77	112987	29	3
196	670266	32	112987	50	3
197	670266	59	112987	96	3
198	670266	68	112987	74	3
199	670266	80	112983	83	3
200	670306	97	112990	30	3
201	670307	44	112990	14	3
202	670307	29	112990	66	3
203	670322	43	112989	76	3
204	670322	93	112989	23	3
205	670323	06	112989	07	3
206	670322	30	112989	60	3
207	670312	63	112989	81	3
208	670312	97	112989	57	3
209	670312	73	112989	13	3
210	670312	29	112989	37	3
211	670297	99	112984	38	3
212	670298	43	112984	14	3
213	670298	19	112984	70	3
214	670297	76	112984	94	3
215	670301	41	112984	00	3
216	670301	60	112984	27	3
217	670302	06	112985	28	3
218	670301	89	112984	82	3
219	670314	93	112982	77	3
220	670315	11	112983	04	3
221	670315	68	112983	09	3
222	670315	39	112982	84	3

k.o. Jihlava (652673)

223	670306	84	112981	28	3
224	670306	22	112981	62	3
225	670306	59	112981	24	3
226	670306	18	112981	91	3
227	670311	59	112981	75	3
228	670312	37	112981	09	3
229	670312	70	112981	71	3
230	670312	33	112981	37	3
231	670308	17	112981	92	3
232	670329	56	112981	84	3
233	670329	07	112981	45	3
234	670329	49	112981	14	3
235	670342	11	112982	73	3
236	670342	60	112982	05	3
237	670342	92	112982	67	3
238	670342	53	112982	25	3
239	670350	58	112976	55	3
240	670350	83	112977	39	3
241	670351	26	112977	14	3
242	670351	01	112977	70	3
243	670399	54	112976	29	3
244	670399	69	112976	81	3
245	670393	07	112976	19	3
246	670393	33	112976	55	3
247	670393	77	112974	11	3
248	670400	97	112974	40	3
249	670400	46	112974	89	3
250	670400	16	112974	80	3
251	670423	55	112972	69	3
252	670424	26	112972	09	3
253	670424	65	112972	77	3
254	670424	34	112972	37	3
255	670445	26	112970	71	3
256	670445	61	112971	07	3
257	670445	97	112970	73	3
258	670445	69	112970	25	3
259	670457	20	112969	82	3
260	670457	54	112969	29	3
261	670457	90	112969	94	3
262	670457	56	112969	47	3
263	670469	57	112967	46	3
264	670469	92	112967	82	3
265	670480	28	112967	48	3
266	670489	94	112967	11	3
267	670512	00	112966	29	3
268	670512	35	112966	64	3
269	670512	71	112966	33	3
270	670512	37	112965	93	3
271	670530	96	112966	22	3
272	670531	31	112966	59	3
273	670531	67	112966	13	3
274	670531	33	112967	67	3
275	670552	03	112968	23	3
276	670552	43	112968	75	3
277	670552	78	112968	41	3
278	670552	45	112968	04	3
279	670572	83	112969	21	3
280	670573	12	112969	62	3
281	670573	53	112969	33	3
282	670573	24	112969	02	3
283	670593	92	112967	77	3
284	670593	50	112967	18	3
285	670593	91	112967	69	3
286	670593	62	112967	48	3
287	670514	59	112967	86	3
288	670615	78	112964	49	3
289	670615	23	112964	06	3
290	670614	93	112965	62	3
291	670640	76	112965	70	3
292	670640	69	112965	47	3
293	670641	42	112965	24	3
294	670641	19	112965	80	3
295	671037	95	112911	84	3
296	671038	42	112911	69	3
297	671038	69	112911	33	3
298	671038	11	112911	17	3
299	671047	73	112920	25	3
300	671048	20	112920	41	3
301	671048	37	112920	94	3
302	671047	89	112920	78	3
303	671057	55	112920	01	3
304	671059	03	112920	17	3
305	671059	29	112920	70	3
306	671057	12	112920	54	3
307	671057	06	112920	38	3
308	671067	93	112920	74	3
309	671067	70	112920	27	3
310	671067	32	112920	11	3
311	671076	73	112920	17	3
312	671077	20	112920	33	3
313	671077	56	112920	85	3
314	671076	83	112920	70	3
315	671066	52	112920	75	3
316	671066	99	112920	93	3
317	671097	17	112920	47	3
318	671096	70	112920	29	3
319	671096	61	112920	21	3
320	671037	07	112920	45	3
321	671097	26	112920	59	3
322	671096	79	112920	81	3
323	671105	10	112922	57	3
324	671105	55	112922	71	3
325	671105	76	112922	31	3
326	671105	76	112922	31	3
327	671105	76	112922	31	3
328	671104	34	112920	43	3
329	671104	81	112920	60	3
330	671104	97	112920	17	3
331	671104	43			






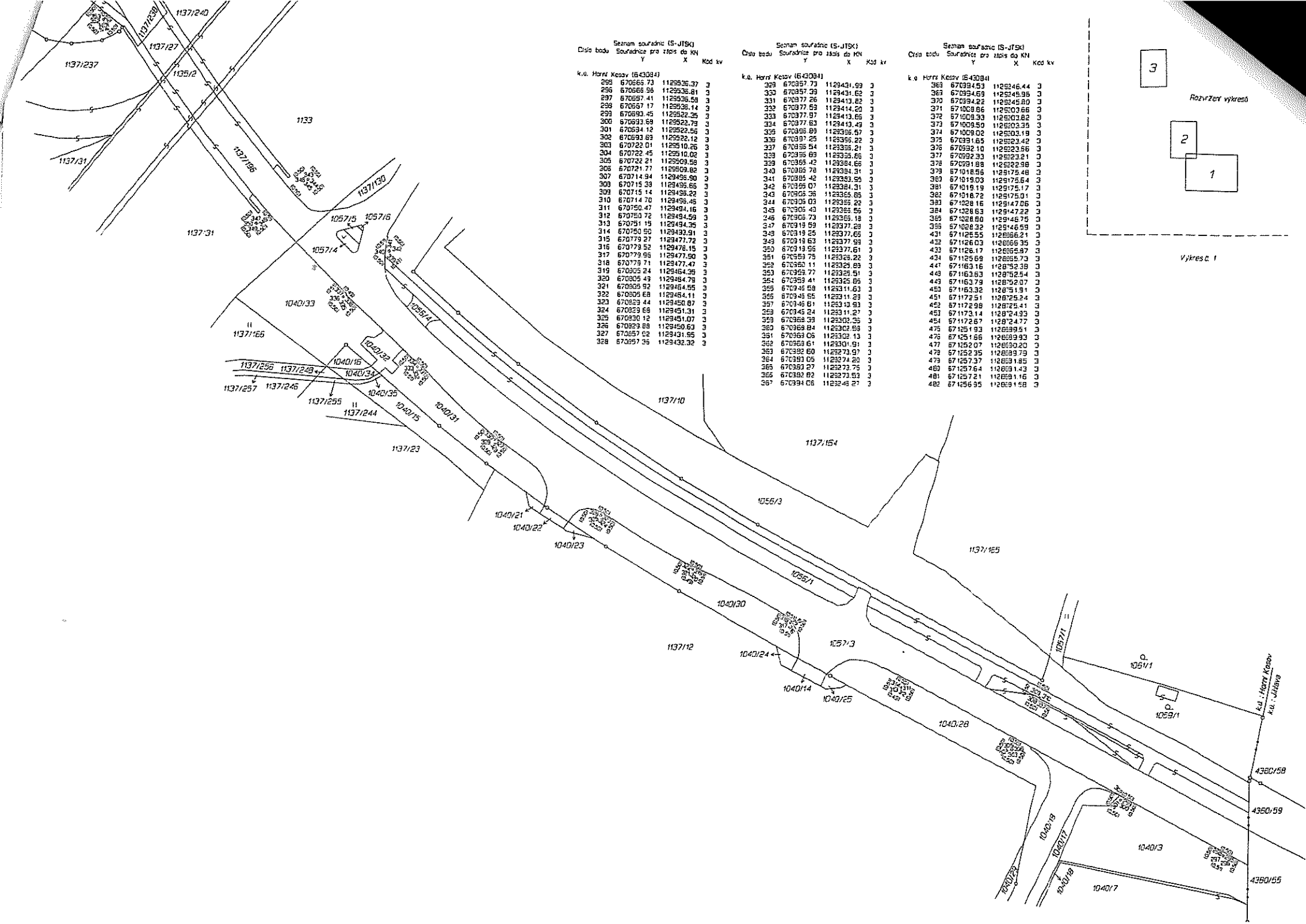
VÝKAZ DOSAVADNÍHO A NOVÉHO STAVU ÚDAJŮ KATASTRU NEMOVITOSTÍ

Dosavadní stav				Nový stav													
Označení pozemku parc. číslem	Výměra parcely		Druh pozemku	Označení pozemku parc. číslem	Výměra parcely		Druh pozemku	Typ stavby	Způsob využití	Způsob určení výměr	Porovnání se stavem evidence právních vztahů						
	ha	m <sup>2</sup>			Způsob využití	Způsob využití					Způsob využití	Díl přechází z pozemku označeného v		Číslo listu vlastnictví	Výměra dílu		Označení dílu
												katastru nemovitostí	dřívější poz. evidenci		ha	m <sup>2</sup>	
672/3											672/3		10001				
672/7											672/7		10001				
672/92											672/92		10001				
672/315											672/315		10001				
1040/3											1040/3		10001				
1040/28											1040/28		10001				
1040/30											1040/30		10001				
1040/31											1040/31		10001				
1040/33											1040/33		10001				
1056/1											1056/1		10001				
1133											1133		796				
1137/31											1137/31		796				
1137/173											1137/173		10001				
1137/175											1137/175		10001				
1137/238											1137/238		796				
1137/240											1137/240		796				

Oprávněný : podle listiny

Druh věcného břemene : podle listiny

<b>GEOMETRICKÝ PLÁN pro</b> vymezení rozsahu věcného břemene k části pozemku	Geometrický plán ověřil úředně oprávněný zeměměřický inženýr:		Stejnopis ověřil úředně oprávněný zeměměřický inženýr:	
	Jméno, příjmení: Ing. Martin Metelka		Jméno, příjmení: Ing. Martin Metelka	
	Číslo položky seznamu úředně oprávněných zeměměřických inženýrů: 1885/99		Číslo položky seznamu úředně oprávněných zeměměřických inženýrů: 1885/99	
	Dne: 28. dubna 2017 Číslo: 110/2017		Dne: 4. května 2017 Číslo: 117/2017	
	Náležitostmi a přesností odpovídá právním předpisům.		Tento stejnopis odpovídá geometrickému plánu v elektronické podobě uloženému v dokumentaci katastrálního úřadu.	
Vyhovitel: GEODET-Metelka s.r.o. Žižkova 13 58601 Jihlava	Katastrální úřad souhlasí s ořizováním parcel.		Ověření stejnopisu geometrického plánu v listinné podobě.	
Číslo plánu: 1952-98/2017	KÚ pro Vysočinu KP Jihlava Ing. Dana Jonášová PGP-520/2017 2017.05.04 14:47:27 CEST			
Okres: Jihlava				
Obec: Jihlava				
Kat. území: Horní Kosov				
Mapový list: Jihlava 8-4/14, 23, 41, 43				
Dosavadním vlastníkům pozemků byla poskytnuta možnost seznámit se v terénu s průběhem navrhovaných nových hranic, které byly označeny předepsaným způsobem:				



Seznam souřadnic (S-JTSK)  
Číslo bodu Souřadnice pro žebřík do KN

Y	X	Kód kv
295	670666.73	1129526.37
296	670666.96	1129526.81
297	670697.41	1129526.58
298	670697.17	1129526.14
299	670693.45	1129522.25
300	670693.69	1129522.79
301	670694.12	1129522.56
302	670693.69	1129522.12
303	670722.01	1129510.26
304	670722.45	1129510.02
305	670722.21	1129509.98
306	670721.77	1129509.82
307	670714.94	1129496.90
308	670715.39	1129496.65
309	670715.14	1129496.22
310	670714.70	1129496.46
311	670750.47	1129494.16
312	670750.72	1129494.59
313	670751.19	1129494.26
314	670750.50	1129493.91
315	670779.27	1129477.72
316	670779.52	1129478.15
317	670779.95	1129477.90
318	670779.71	1129477.47
319	670835.24	1129464.26
320	670835.49	1129464.79
321	670835.92	1129464.95
322	670835.68	1129464.11
323	670829.44	1129450.87
324	670829.69	1129451.31
325	670830.12	1129451.07
326	670829.88	1129450.63
327	670857.02	1129431.55
328	670857.25	1129432.32

Seznam souřadnic (S-JTSK)  
Číslo bodu Souřadnice pro žebřík do KN

Y	X	Kód kv
329	670957.73	1129431.69
330	670957.39	1129431.62
331	670977.26	1129413.82
332	670977.59	1129414.20
333	670977.97	1129413.66
334	670977.63	1129413.49
335	670956.89	1129395.57
336	670997.25	1129396.22
337	670956.54	1129395.21
338	670956.69	1129395.66
339	670956.42	1129394.66
340	670956.78	1129394.31
341	670956.42	1129393.95
342	670956.07	1129394.31
343	670956.36	1129395.85
344	670956.03	1129395.22
345	670956.43	1129395.56
346	670956.73	1129395.19
347	670919.59	1129377.29
348	670919.25	1129377.65
349	670919.63	1129377.99
350	670919.55	1129377.61
351	670959.75	1129326.22
352	670960.11	1129325.89
353	670959.77	1129325.91
354	670959.41	1129325.85
355	670946.58	1129311.63
356	670946.55	1129311.29
357	670946.67	1129310.93
358	670946.24	1129311.27
359	670968.39	1129302.35
360	670968.84	1129302.69
361	670969.06	1129302.13
362	670969.61	1129301.91
363	670982.60	1129273.97
364	670983.05	1129274.20
365	670983.27	1129273.75
366	670982.82	1129273.59
367	670994.06	1129246.27

Seznam souřadnic (S-JTSK)  
Číslo bodu Souřadnice pro žebřík do KN

Y	X	Kód kv
368	670994.53	1129246.44
369	670994.69	1129246.96
370	670994.82	1129246.80
371	670989.86	1129203.66
372	670989.93	1129203.82
373	670989.59	1129203.35
374	670989.02	1129203.19
375	670991.65	1129203.42
376	670992.10	1129203.56
377	670992.33	1129203.21
378	670991.88	1129202.98
379	670988.56	1129175.48
380	670989.03	1129175.54
381	670989.19	1129175.17
382	670989.72	1129175.01
383	670989.16	1129147.06
384	670989.63	1129147.22
385	670989.80	1129146.76
386	670989.32	1129146.59
387	670989.21	1129146.21
388	670989.03	1129146.35
389	670989.17	1129146.97
390	670989.69	1129146.73
391	670989.16	1129146.38
392	670989.63	1129146.54
393	670989.79	1129146.07
394	670989.32	1129146.19
395	670989.61	1129146.24
396	670989.58	1129146.41
397	670989.14	1129146.93
398	670989.67	1129147.77
399	670989.13	1129146.99
400	670989.07	1129146.20
401	670989.35	1129146.79
402	670989.37	1129146.85
403	670989.64	1129146.43
404	670989.21	1129146.16
405	670989.95	1129146.58

3

2  
1

Rozvržení výkresů

Vykres č. 1

k.o. Horní Kečov  
k.o. Jihlava

4360/59

4360/59

4360/55

