

Název dokumentu:	Nevýhradní licenční smlouva o vytěžování a zužitkování Základní báze geogr. dat ČR			
Oprávněn/pověřen k podpisu:	Zdeněk Ryšavý			
Schváleno:	RK	Datum:	8. 6. 2009	Č. usnesení: 0870/20/2009/RK
Dokument uložen u:	OSŘKŽÚ - odd. právní			
Adresát:	Česká republika- Zeměměřický úřad			
Počet vyhotovení:	3			
Podpis zajistit do:	12. 6. 2009			

		Pracoviště/pracovník	Datum	Podpis
Zpracoval:		OI/L JÚZL	9. 6. 2009	
Projednáno s:				
Právní kontrola:		OSŘKŽÚ/DOŠOVÁ ¹	9. 6. 2009	<i>[Signature]</i>
Předkládá:		OI/P. Pavlinec	9. 6. 2009	<i>[Signature]</i>
Zodpovídá:*	Příkazce operace:*	OI/P. Pavlinec	9. 6. 2009	<i>[Signature]</i>
	Správce rozpočtu:*	OI/k. Mayerová	9. 6. 2009	<i>[Signature]</i>

* Nehodící se škrtněte – „příkazce operace“ a „správce rozpočtu“ se použije, pokud se jedná o písemnost, na základě které vznikne veřejný výdaj.



NEVÝHRADNÍ LICENČNÍ SMLOUVA
o vytěžování a zužitkování
Základní báze geografických dat České republiky (dále jen „ZABAGED®“)
a databáze geografických jmen GEONAMES
a o užití státního mapového díla v digitální formě,
dat ze skenování ÚAZK
a digitálních ortofot

Smluvní strany

Česká republika - Zeměměřický úřad

se sídlem: Pod sídlištěm 9, P.O.Box 21, 182 11 Praha 8
jejímž jménem jedná: **Ing. Jiří Černožský,**
ředitel Zeměměřického úřadu
bankovní spojení: ČNB, Praha 1 č.ú.: 19-0002828071/0710
IČ: 60458500 DIČ: není plátce DPH

který spravuje ZABAGED® podle zákona č. 359/1992 Sb., o zeměměřických a katastrálních orgánech, ve znění pozdějších předpisů a je pověřený správou státního mapového díla Opatřením předsedy Českého úřadu zeměměřického a katastrálního č.j. 6773/2003-22 ze dne 16.12.2003,
(dále jen „úřad“)

a

Vysočina

kraj se sídlem: Žižkova 57, 587 33 Jihlava
zastoupený: **MUDr. Jiřím Běhounkem, hejtmanem kraje**
k podpisu smlouvy pověřen: **Zdeněk Ryšavý, člen rady kraje**
bankovní spojení: Volksbank CZ, a.s. č.ú.: 4050005000/6800
IČ: 70890749 DIČ: CZ 70890749
Typ organizace: územní samosprávný celek
(dále jen „nabyvatel“)

uzavírají

podle § 269 odst. 2 a § 536 a násl. zákona č. 513/1991 Sb., obchodního zákoníku, ve znění pozdějších předpisů a zákona č. 121/2000 Sb., o právu autorském, o právech souvisejících s právem autorským a o změně některých zákonů (autorský zákon), ve znění pozdějších předpisů (dále jen „autorský zákon“) tuto smlouvu:

I.
Předmět smlouvy

1. Úřad touto smlouvou poskytuje nabyvateli oprávnění k výkonu práva užit ZABAGED[®], státní mapové dílo a ortofoto ve formě digitálního produktu (dále jen „**datové sady**“):
 1. **Digitální barevná bežešvá rastrová ZM ČR 1:10 000**
 2. **Digitální barevná bežešvá rastrová ZM ČR 1:50 000**
 3. **Digitální barevná bežešvá rastrová ZM ČR 1:200 000**
 4. **Soubor vektorových dat správních hranic a hranic katastrálních území ČR**
 5. **Digitální barevné ortofoto**
 6. **Digitální topologicko-vektorová data ZABAGED[®]**
 7. **databáze GEONAMES**v rozsahu celého území kraje Vysočina, kromě datové sady č. 4, která se poskytuje pro území celé České republiky.
2. Úřad předá nabyvateli datové sady v těchto formátech:
 1. TIFF(JTSK)
 2. TIFF(JTSK)
 3. TIFF(JTSK)
 4. SHP (JTSK)
 5. TIFF(JTSK)
 6. SHP (JTSK)
 7. SHP (JTSK)
3. Úřad předá nabyvateli všechny datové sady uvedené v čl. I odst. 1 této smlouvy, jak je stanoveno v čl. IV této smlouvy.
4. V následujících letech, po dobu platnosti této smlouvy (čl. II odst. 8 této smlouvy), bude úřad předávat datové sady takto:
 - a) Datové sady, aktualizované v běžném roce, 1x ročně v termínech:
 - datové sady č. 1 a 2 do 31. 3. každého roku,
 - datovou sadu č. 4 do 30. 6. každého roku,
 - datovou sadu č. 6 do 31. 1. každého roku.
 - b) Datová sada č. 3 bude aktualizována až po zařazení do Edičního plánu ČÚZK. Aktualizovaná data této sady budou tedy dodána nabyvateli nejpozději do 31. 3. kalendářního roku následujícího po roce, v kterém byl tento titul zařazen do EP ČÚZK.
 - c) Aktualizovaná data datové sady č. 5 budou dodána nabyvateli do 31. 3. kalendářního roku následujícího po roce, ve kterém se uskutečnilo nové snímkování území kraje.
5. Úřad poskytne nabyvateli a obcím v kraji Vysočina, se kterými nabyvatel uzavřel smlouvu o předání a ochraně dat, viz Příloha1 této smlouvy, přístup k datovým sadám (uvedeným v čl. I. odst. 1 této smlouvy, v jim příslušném územním rozsahu) on-line prostřednictvím Geoportálu úřadu, podle nabídky datových sad WMS služby (dále jen „mapové služby“), po dobu platnosti této smlouvy (čl. II odst. 8 této smlouvy).
6. Úřad potvrzuje, že je v souladu s § 58 odst. 7 a § 59 odst. 2 autorského zákona oprávněn vykonávat svým jménem a na svůj účet majetková práva všech případných autorů předmětného státního mapového díla, ortofoto, ZABAGED[®] a databáze GEONAMES.

II.

Účel užití datových sad a mapových služeb, omezení licence

1. Nabyvatel **užije** datové sady a mapové služby pro vlastní potřebu v rozsahu informačního systému intranetu nabyvatele a pro prezentaci vlastních tematických dat na internetu zobrazovaných nad mapami různých měřítek pomocí mapového serveru. Tematická data, tvořící s rastrovou mapou nedělitelný celek, budou ze všech oblastí činnosti nabyvatele, např. správní členění, životní prostředí, územní plánování, kultura, statistické údaje, zdravotnictví a pod. a nebudou zveřejňována pro komerční účely nebo pro poskytování dat dalším subjektům. Nabyvatel může užít datové sady v tiskové podobě např. pro zhotovení orientačních turistických mapek, informačních tabulí a propagačních materiálů vždy výhradně pro nekomerční účely. Vlastní potřebou se pro účely této smlouvy rozumí interní potřeba v rámci působnosti právnické osoby (ve smyslu zák. č. 40/1964 Sb.).
2. Nabyvatel **je oprávněn** poskytnout datové sady a mapové služby všem obcím na území kraje Vysočina pro vlastní potřebu ve smyslu čl. II odst. 1 této smlouvy. Vzor smlouvy s obcemi je uveden v Příloze č. 1 této smlouvy.
3. Nabyvatel **může poskytnout** nezbytnou část datových sad, v rámci potřeb informačního systému a krizového řízení kraje Vysočina, pro vlastní potřebu složek Integrovaného záchranného systému a také pro vlastní potřebu Krajské správy a údržby silnic kraje Vysočina, příspěvkové organizace.
4. Nabyvatel **je povinen** zavázat všechny obce a jím zřízené organizace, kterým poskytl datové sady a mapové služby, k ochraně dat ve smyslu této smlouvy a zajistit, aby datové sady a mapové služby nebyly zneužity pro komerční účely.
5. Nabyvatel **neužije** datové sady a mapové služby za účelem obchodního užití jeho aplikace nebo modifikace.
6. Nabyvatel **neužije** datové sady a mapové služby k vytvoření kartografického díla za účelem obchodního užití jeho rozmnoženin.
7. Územní rozsah licence: **Česká republika**
8. Časový rozsah licence: **do 31.12. 2019**
Po uplynutí této doby lze používat datové sady pasivně jako součást archivované dokumentace nebo jako dokument vztahující se vždy k době svého vzniku.
9. Datové sady pro nabyvatele převezme: Ing. Lubomír Jůzl, vedoucí oddělení správy GIS odboru informatiky, tel. 564 602 161, 724 650 215, e-mail juzl.l@kr-vysocina.cz.
10. Zvláštní ujednání:
 - a) Nabyvatel může poskytnout nezbytnou část datové sady třetí osobě za účelem vyhotovení tematické dokumentace, studií, prospektů apod. realizovaných nabyvatelem prostřednictvím externího subjektu – zpracovatele (dále jen „zpracovatel“) pro potřeby nabyvatele. Datová sada je v těchto případech součástí podkladů či zadávací dokumentace. O velikosti nezbytné části poskytnuté datové sady zpracovateli rozhoduje nabyvatel.
 - b) Nabyvatel je povinen vždy zpracovatele smluvně zavázat
 - k užití datové sady pouze pro účel dle čl. II odst. 10 písm. a) této smlouvy,
 - ke vrácení datové sady a jejího nevratného vymazání ze všech svých paměťových nosičů po skončení prací pro nabyvatele,
 - k nepředání datové sady třetí osobě.
 - c) Nabyvatel má povinnost e-mailem ohlásit úřadu poskytnutí datové sady třetí osobě a to nejpozději 15 pracovních dnů po jeho uskutečnění.

III.

Podmínky užití datových sad a mapových služeb

1. Datové sady a mapové služby se poskytují pouze pro účel uvedený v čl. II. odst. 1, 2 a 3 této smlouvy. Nabyvatel není povinen licenci využít.
2. Každé další užití je podmíněno uzavřením písemného dodatku k této smlouvě nebo uzavřením nové smlouvy mezi úřadem a nabyvatelem.
3. Nabyvatel se zavazuje, že
 - zamezí užití datových sad a mapových služeb dalšími osobami, pokud toto užití smluvní podmínky nepřipouštějí,
 - každá rozmnoženina tisku vytvořeného z datových sad bude opatřena doložkou: „Mapový podklad © Český úřad zeměměřický a katastrální“.
4. Nabyvatel není oprávněn postoupit třetí osobě oprávnění tvořící součást licence, a to ani zčásti, pokud z této smlouvy nevyplývá něco jiného.
5. Nabyvatel zaváže své pracovníky (zúčastněné uživatele) k ochraně datových sad, tedy že je nepoužijí za účelem obchodního užití jejich aplikací nebo modifikací ani k vytvoření kartografického díla za účelem obchodního užití jeho rozmnoženin. Jestliže toto nabyvatel neučiní a datové sady budou zneužity, bude právně odpovědný nabyvatel.
6. Přístup on-line k datovým sadám bude umožněn (podle čl. I odst. 4 této smlouvy) obcím poté, co úřad obdrží nejprve kopii podepsané smlouvy mezi nabyvatelem a obcí a pak i objednávku obce on-line mapových služeb na Geoportálu úřadu s odkazem na číslo uzavřené smlouvy.
7. Nabyvatel má právo nekomerční prezentace obrazů datových sad na Internetu. Prezentací dat se rozumí zprostředkování nahlížení obrazů datových sad na internetových stránkách nabyvatele. Nabyvatel není oprávněn poskytnout zprostředkování nahlížení dat na internetových stránkách jiných subjektů ani poskytnout těmto subjektům obrazy dat jiným způsobem (např. pomocí webových mapových služeb), pokud není uvedeno ve smlouvě jinak. Při veřejném publikování obrazů datových sad na Internetu je nutno vždy dodržet tyto podmínky jejich ochrany:
Nabyvatel je povinen zajistit zakreslení textu „© ČÚZK“ přímo do rastrového souboru neoddělitelným způsobem. Text musí být zakreslen v intervalu minimálně 1000m x 1000 m, výška textu musí být minimálně 20m u dat ZABAGED®, ortofoto a RZM 10, nebo v intervalu 4000m s výškou písma 100m u dat RZM 50 a Správní hranice. Barevné provedení textu musí zajistit viditelné poškození publikovaných dat. Na stránce zobrazující data a na stránce popisu připojení dalších klientů mapového serveru (pokud existuje) musí být zřetelně uveden text „**Podkladová data „© ČÚZK“**“ s doplňkovým textem: „*Podkladová data (ZABAGED®, RZM 10, RZM 50, Ortofoto, Správní hranice, GEONAMES) ČÚZK (dále data) smí být používána pouze pro navigační a přehledové účely mapového portálu. Veškerá práva vyhrazena. K případnému jinému využití dat je nutný souhlas ČÚZK. Kontakt : podpora.zums@czuk.cz.”*
Doplňkový text může být variantně zobrazen i v novém okně jako odkaz na textu „**Podkladová data © ČÚZK**“.
8. Nabyvatel má právo nekomerční prezentace obrazů datových sad poskytovaných mapovými službami úřadu na Internetu. *Prezentací* se rozumí zprostředkování nahlížení obrazů datových sad poskytovaných mapovými službami úřadu na internetových stránkách nabyvatele. Nabyvatel není oprávněn poskytnout zprostředkování tohoto nahlížení na internetových stránkách jiných subjektů ani poskytnout těmto subjektům obrazy datových sad poskytovaných mapovými službami úřadu jiným způsobem, pokud není uvedeno ve smlouvě jinak.
Při veřejném publikování mapových služeb na Internetu je nutno vždy dodržet tyto podmínky ochrany datových sad:

Pokud jsou předmětem další publikace mapová služba ZABAGED® nebo mapová služba Správní hranice, musí nabyvatel zajistit zakreslení textu „© ČÚZK“ do obrazů datových sad poskytovaných těmito mapovými službami úřadu. Pokud jsou předmětem další publikace mapové služby Ortofoto, SM 5, RZM 10, nebo RZM 50, zajistí znehodnocení zakreslením textu „© ČÚZK“ též nabyvatel, případně úřad, pokud je tak dohodnuto ve smlouvě. Text musí být zakreslen v intervalu minimálně 1000 m x 1000 m, výška textu musí být minimálně 20 m u mapové služby ZABAGED®, Ortofoto, SM 5 a RZM 10, nebo v intervalu 4000 m s výškou písma 100 m u mapové služby RZM 50 a Správní hranice, pokud není ve smlouvě uvedeno jinak. Barevné provedení textu musí zajistit viditelné poškození publikovaných datových sad. Na stránce zobrazující datové sady a na stránce popisu připojení dalších klientů mapového serveru (pokud existuje) musí být zřetelně uveden text „**Podkladová data © ČÚZK**“ s doplňkovým textem:

„Podkladová data (ZABAGED®, SM 5, RZM 10, RZM 50, Ortofoto, Správní hranice, GEONAMES) ČÚZK (dále data) smí být používána pouze pouze v kontextu dalších vrstev mapového portálu. Data smí být používána pouze pro navigační a přehledové účely. Data nesmí být dále publikována nebo využívána v GIS aplikacích nebo systémech.

Kontakt: podpora.zums@czuk.cz.

Doplňkový text může být variantně zobrazen i v novém okně jako odkaz na textu „**Podkladová data © ČÚZK**“.

9. Nabyvatel není oprávněn postoupit třetí osobě oprávnění k přístupu k mapovým službám, pokud z této smlouvy nevyplývá něco jiného.
10. Nabyvatel zamezí nepovolenému přístupu k poskytnutým mapovým službám dalším osobám. Jestliže toto nabyvatel neučiní, ponese za případné zneužití právní důsledky.
11. O době a způsobu využití licence je nabyvatel povinen úřad písemně informovat na základě jeho požadavku kdykoli v průběhu trvání licence (čl. II. odst. 8 této smlouvy).

IV.

Doba plnění

1. Úřad předá nabyvateli datové sady v rozsahu podle čl. I této smlouvy nejpozději do 3 týdnů od obdržení smlouvy s podpisy obou stran.
2. Datové sady převezme zástupce nabyvatele osobně do 14 dnů od výzvy úřadu k převzetí. Jestliže tak neučiní, úřad mu ve lhůtě uvedené v čl. IV odst. 1 této smlouvy zašle požadované datové sady doporučenou zásilkou.

V.

Cena a způsob jejího placení

1. **Cena za poskytnutí oprávnění k výkonu práva užití datové sady**, za podmínek stanovených touto smlouvou, ve smyslu zákona č. 526/1990 Sb., o cenách, ve znění pozdějších předpisů, je stanovena pro jednotlivé datové sady dohodou **v této roční výši:**

1.	185 058,- Kč
2.	32 688,- Kč
3.	22 500,- Kč
4.	60 000,- Kč
5.	320 580,- Kč
6.	0,- Kč
Celkem	620 826,- Kč,

slovy **šest set dvacet tisíc osm set dvacet šest** korun českých.

Podle zákona č. 200/1994 Sb., o zeměměřictví a o změně a doplnění některých zákonů souvisejících s jeho zavedením, ve znění pozdějších předpisů, je ZABAGED® správním úřadům, soudům a orgánům veřejné správy pro výkon jejich působnosti poskytována **bezplatně**. Hodnota předané datové sady podle platného ceníku úřadu ve smyslu zákona č. 526/1990 Sb., o cenách, je 506 238,- Kč.

Nabyvatel zaplatí za poskytnutí oprávnění k výkonu práva užít datové sady, za podmínek stanovených touto smlouvou, cenu sjednanou dohodou **každoročně jako paušální sazbu**.

2. **Cena za poskytnutí oprávnění k výkonu práva užít databázi GEONAMES**, za podmínek stanovených touto smlouvou, ve smyslu zákona č. 526/1990 Sb., o cenách, je stanovena dohodou jako jednorázový poplatek ve výši **26 280,- Kč**, slovy dvacet šest tisíc dvě stě osmdesát korun českých.
3. **Cena za užití on-line mapových služeb** podle čl. I odst. 4 této smlouvy, za podmínek stanovených touto smlouvou, je stanovena dohodou jako jednorázový poplatek ve výši **20 000,- Kč**, slovy dvacet tisíc korun českých.
4. Úřad zašle fakturu za užití datových sad ve výši 620 826,- Kč:
 - v roce 2009 do 10 dnů od jejich převzetí nabyvatelem
 - v dalších letech každoročně v červnu běžného roku po dobu platnosti této smlouvy (čl. II odst. 8 této smlouvy).
5. Úřad zašle fakturu za užití databáze GEONAMES a on-line mapových služeb ve výši 46 280,- Kč do 10 dnů od jejich převzetí nabyvatelem.
6. Jestliže nebude faktura obsahovat veškeré údaje vyžadované platnými právními předpisy, nebo pokud v ní nebudou správně uvedené údaje, je nabyvatel oprávněn vrátit ji poskytovateli s uvedením chybějících náležitostí nebo nesprávných údajů. Oprávněným vrácením faktury, přestává běžet původní lhůta splatnosti. Opravená nebo přepracovaná faktura bude opatřena novou lhůtou splatnosti.
7. Nabyvatel zaplatí sjednanou cenu do 30 dnů ode dne vystavení faktury. V případě, že dojde k prodlení se splněním tohoto peněžního závazku nebo jeho části, zavazuje se nabyvatel, že zaplatí úřadu vyúčtovaný úrok z prodlení ve výši 0,1% z neuhrazené částky za každý i započatý den prodlení.

VI. Sankční ustanovení

1. Pro případ prokázaného porušení kterékoliv z povinností nabyvatele uvedených v čl.II. nebo v čl.III. této smlouvy se nabyvatel zavazuje zaplatit úřadu smluvní pokutu ve výši 100 000 Kč, slovy jedno sto tisíc korun českých, a to nejpozději do 14 dnů ode dne doručení výzvy k zaplacení. Tato smluvní pokuta neomezuje co do důvodu a výše nárok úřadu na náhradu škody vzniklý v souvislosti s porušením některé z povinností, na kterou je vázán nárok na smluvní pokutu.
2. Neoprávněné užití nebo rozšiřování mapových děl je porušením pořádku na úseku zeměměřictví podle § 17a odst.1 písm. d) zákona č. 200/1994 Sb., o zeměměřictví a o změně a doplnění některých zákonů souvisejících s jeho zavedením, ve znění pozdějších předpisů, porušením autorského zákona, případně může být posuzováno podle trestního zákona a dalších obecně závazných právních předpisů.

**VII.
Závěrečná ustanovení**


1. Jakékoliv dodatky a změny smlouvy musí být provedeny formou písemných dodatků, podepsaných oprávněnými zástupci obou smluvních stran, jinak jsou neplatné.
2. Smlouva nabývá účinnosti dnem jejího podpisu oběma smluvními stranami a uzavírá se na dobu určitou – dle čl. II odst. 8 této smlouvy.
3. Smlouva je vyhotovena ve třech výtiscích s platností originálu, jeden pro úřad, dva pro nabyvatele.
4. Vztahy smluvních stran touto smlouvou blíže neupravené se řídí příslušnými ustanoveními obchodního zákoníku, z nichž se přednostně použijí ustanovení upravující smlouvu o dílo, v tomto případě se úřad považuje za zhotovitele a nabyvatel za objednatele, a dále příslušnými ustanoveními autorského zákona.
5. Vzhledem k veřejnoprávnímu charakteru nabyvatele úřad výslovně prohlašuje, že je s touto skutečností obeznámen a souhlasí se zveřejněním smluvních podmínek obsažených v této smlouvě v rozsahu a za podmínek vyplývajících z příslušných právních předpisů, zejména zákona č. 106/1999 Sb., o svobodném přístupu k informacím, ve znění pozdějších předpisů.
6. Obě smluvní strany prohlašují, že si tuto smlouvu před podpisem přečetly, že byla uzavřena po vzájemném projednání na základě jejich svobodné vůle, určitě, vážně a srozumitelně, nikoli v tísní nebo za nápadně nevýhodných podmínek.
7. Tato smlouva byla projednána na jednání Rady kraje Vysočina dne 2.6.2009 a schválena usnesením č. 0840/20/2009/RK.

V Praze, dne 1.6.09

V Jihlavě, dne 10.6.2009

Za úřad:

Za nabyvatele:


Ing. Jiří Černožský
ředitel


Zdeněk Ryšavý
člen rady kraje

Zeměměřický úřad
182 11 Praha 8
P. O. Box 21
Pod sídlištěm 9
- 45 -


VYSOČINA
Žižkova 57, 587 33 Jihlava

3

SMLOUVA O PŘEDÁNÍ A OCHRANĚ DATOVÝCH SAD

Evid. č.

Smluvní strany

Poskytovatel: **Vysočina**

kraj se sídlem: Žižkova 57, 587 33 Jihlava

zastoupený:

bankovní spojení: Volksbank CZ, a.s. Jihlava č.ú.: 4050005000/6800

IČ: 70890749 DIČ: CZ 70890749

oprávněný poskytovat obcím datové sady dle smlouvy
se Zeměměřickým úřadem č.j. 66709/09

a

Nabyvatel:

se sídlem:

zastoupený:

bankovní spojení: č.ú.:

IČ: DIČ:

uzavírají podle § 46 a násl. zákona č. 121/2000 Sb., o právu autorském, o právech souvisejících s právem autorským a o změně některých zákonů (autorský zákon), ve znění pozdějších předpisů (dále jen „autorský zákon“) s přihlédnutím k § 88 a násl. autorského zákona tuto smlouvu:

Podmínky smlouvy

1. Poskytovatel předává nabyvateli bezplatně tyto datové sady:

.....
.....
.....
v rozsahu

2. Nabyvatel užije datové sady pro vlastní potřebu výkonu státní správy a samosprávy v rozsahu svého informačního systému intranetu a pro prezentaci vlastních tematických dat na internetu zobrazovaných nad mapami různých měřítek pomocí mapového serveru

a v tiskové podobě např. pro zhotovení orientačních turistických mapek, informačních tabulí a propagačních materiálů vždy výhradně pro nekomerční účely.

3. Každé další užití datových sad je podmíněno uzavřením písemného dodatku k této smlouvě nebo uzavřením nové smlouvy mezi poskytovatelem a nabyvatelem.

4. Platnost smlouvy je do 31.12.2019.

Po uplynutí této doby lze používat datové sady pasivně jako součást archivované dokumentace nebo jako dokument vztahující se vždy k době svého vzniku.

5. Nabyvatel má právo přístupu k datovým sadám (uvedených v odst. 1 Podmínek této smlouvy, v sobě příslušném územním rozsahu) on-line prostřednictvím Geoportálu Zeměměřického úřadu podle nabídky datových sad WMS služby po dobu platnosti této smlouvy (odst. 6 této smlouvy).

6. Zeměměřický úřad může zpřístupnit on-line datové sady poté, co obdrží nejprve kopii podepsané Smlouvy mezi krajem a obcí a pak i objednávku obce on-line mapových služeb na Geoportálu Zeměměřického úřadu s odkazem na číslo této smlouvy.

7. Nabyvatel není oprávněn postoupit třetí osobě oprávnění k přístupu k mapovým službám.

8. Nabyvatel zamezí nepovolenému přístupu k poskytnutým mapovým službám dalším osobám. Jestliže toto nabyvatel neučiní, ponese za případné zneužití právní důsledky.

9. Nabyvatel se zavazuje, že

- a) zamezí užití datových sad dalšími osobami, pokud toto užití smluvní podmínky nepřipouštějí,
- b) neužije datové sady za účelem obchodního užití jejich aplikace nebo modifikace,
- c) neužije datové sady k vytvoření kartografického díla za účelem obchodního užití jejich rozmnoženin,
- d) každá rozmnoženina tisku vytvořeného z datových sad bude opatřena doložkou „Mapový podklad © Český úřad zeměměřický a katastrální“.

10. Nabyvatel může poskytnout nezbytnou část datové sady třetí straně za účelem vyhotovení tematické dokumentace, studií, prospektů apod. realizovaných nabyvatelem prostřednictvím externího subjektu – zpracovatele (dále jen „zpracovatel“) pro potřeby nabyvatele. Datová sada je v těchto případech součástí podkladů či zadávací dokumentace. O velikosti nezbytné části poskytnuté datové sady zpracovateli, rozhoduje nabyvatel.

Nabyvatel je povinen vždy zpracovatele smluvně zavázat

- k užití datové sady pouze pro účel dle předcházejícího odstavce tohoto bodu smlouvy,
- ke vrácení datové sady a jejího nevratného vymazání ze všech svých paměťových nosičů po skončení prací pro nabyvatele,
- k nepředání datové sady třetí osobě.

Nabyvatel má povinnost písemně ohlásit poskytovateli poskytnutí datové sady třetí straně a to nejpozději 15 pracovních dnů po jeho uskutečnění.

11. Nabyvatel zaváže své pracovníky (zúčastněné uživatele) k ochraně datových sad, tedy že je nepoužijí za účelem obchodního užití jejich aplikací nebo modifikací ani k vytvoření kartografického díla za účelem obchodního užití jeho rozmnoženin. Jestliže toto nabyvatel neučiní a datové sady budou zneužity, bude právně odpovědný nabyvatel.

12. Nabyvatel má právo nekomerční prezentace obrazů datových sad na Internetu. Prezentací dat se rozumí zprostředkování nahlížení obrazů datových sad na internetových stránkách nabyvatele. Nabyvatel není oprávněn poskytnout zprostředkování nahlížení dat na internetových stránkách jiných subjektů ani poskytnout těmto subjektům obrazy dat jiným způsobem (např. pomocí webových mapových služeb),

pokud není uvedeno ve smlouvě jinak. Při veřejném publikování obrazů datových sad na Internetu je nutno vždy dodržet tyto podmínky jejich ochrany:

Nabyvatel je povinen zajistit zakreslení textu „© ČÚZK“ přímo do rastrového souboru neoddělitelným způsobem. Text musí být zakreslen v intervalu minimálně 1000m x 1000 m, výška textu musí být minimálně 20m u dat ZABAGED®, ortofoto a RZM 10, nebo v intervalu 4000m s výškou písma 100m u dat RZM 50 a Správní hranice. Barevné provedení textu musí zajistit viditelné poškození publikovaných dat. Na stránce zobrazující data a na stránce popisu připojení dalších klientů mapového serveru (pokud existuje) musí být zřetelně uveden text „**Podkladová data „© ČÚZK“**“ s doplňkovým textem: „*Podkladová data (ZABAGED®, RZM 10, RZM 50, Ortofoto, Správní hranice, GEONAMES) ČÚZK (dále data) smí být používána pouze pro navigační a přehledové účely mapového portálu. Veškerá práva vyhrazena. K případnému jinému využití dat je nutný souhlas ČÚZK. Kontakt : podpora.zums@cuzk.cz.*“

Doplňkový text může být variantně zobrazen i v novém okně jako odkaz na textu „**Podkladová data © ČÚZK**“.

13. Nabyvatel má právo nekomerční prezentace obrazů datových sad poskytovaných mapovými službami Zeměměřického úřadu na Internetu. Prezentací se rozumí zprostředkování nahlížení obrazů datových sad poskytovaných mapovými službami úřadu na internetových stránkách nabyvatele. Nabyvatel není oprávněn poskytnout zprostředkování tohoto nahlížení na internetových stránkách jiných subjektů ani poskytnout těmto subjektům obrazy dat poskytovaných mapovými službami úřadu jiným způsobem, pokud není uvedeno ve smlouvě jinak.

Při veřejném publikování mapových služeb na Internetu je nutno vždy dodržet tyto podmínky ochrany datových sad:

Pokud jsou předmětem další publikace mapová služba ZABAGED® nebo mapová služba Správní hranice, musí nabyvatel zajistit zakreslení textu „© ČÚZK“ do obrazů datových sad poskytovaných těmito mapovými službami Zeměměřického úřadu. Pokud jsou předmětem další publikace mapové služby Ortofoto, SM 5, RZM 10, nebo RZM 50, zajistí znehodnocení zakreslením textu „© ČÚZK“ též nabyvatel, případně úřad, pokud je tak dohodnuto ve smlouvě. Text musí být zakreslen v intervalu minimálně 1000 m x 1000 m, výška textu musí být minimálně 20 m u mapové služby ZABAGED®, Ortofoto, SM 5 a RZM 10, nebo v intervalu 4000 m s výškou písma 100 m u mapové služby RZM 50 a Správní hranice, pokud není ve smlouvě uvedeno jinak. Barevné provedení textu musí zajistit viditelné poškození publikovaných datových sad. Na stránce zobrazující datové sady a na stránce popisu připojení dalších klientů mapového serveru (pokud existuje) musí být zřetelně uveden text „**Podkladová data © ČÚZK**“ s doplňkovým textem :

„*Podkladová data (ZABAGED®, SM 5, RZM 10, RZM 50, Ortofoto, Správní hranice, GEONAMES) ČÚZK (dále data) smí být používána pouze v kontextu dalších vrstev mapového portálu. Data smí být používána pouze pro navigační a přehledové účely. Data nesmí být dále publikována nebo využívána v GIS aplikacích nebo systémech.*“

Kontakt: podpora.zums@cuzk.cz “.

Doplňkový text může být variantně zobrazen i v novém okně jako odkaz na textu „**Podkladová data © ČÚZK**“.

14. Jakékoliv dodatky a změny smlouvy musí být provedeny formou písemných dodatků, podepsaných oprávněnými zástupci obou smluvních stran, jinak jsou neplatné.
15. Smlouva je vyhotovena ve dvou výtiscích, pro každou smluvní stranu je určen jeden výtisk.
16. Neoprávněné užití nebo rozšiřování mapových děl je porušením pořádku na úseku zeměměřictví podle § 17a odst.1 písm. d) zákona č. 200/1994 Sb., o zeměměřictví a o změně a doplnění některých zákonů souvisejících s jeho zavedením, ve znění pozdějších předpisů, porušením autorského zákona, případně může být posuzováno podle trestního zákona a dalších obecně závazných právních předpisů.

17. Obě smluvní strany prohlašují, že si tuto smlouvu před podpisem přečetly, že byla uzavřena po vzájemném projednání na základě jejich svobodné vůle, určitě, vážně a srozumitelně, nikoli v tísní nebo za nápadně nevýhodných podmínek.

V Jihlavě, dne

V, dne

Za poskytovatele:

Za nabyvatele:

.....





.....



KRAJSKÝ ÚŘAD KRAJE Vysočina

1462/09
s. 334

Název dokumentu:	Dodatek č. 1 ke smlouvě, č.j. 66709/09 ze dne 10.6.2009 o užití Základní báze geografických dat (ZABAGED®) a databáze geografických jmen GEONAMES a o užití státního mapového díla v digitální formě, dat ze skenování ÚAZK a digitálních ortofot		
Oprávněn/pověřen k podpisu:	MUDr. Jiří Běhounek		
Schváleno:	RK	Datum:	6.11.2012
		Č.usnesení:	1903/36/2012/RK
Dokument uložen u:	OddPKŽÚ		
Počet vyhotovení:	3		
Adresát:	Česká republika - Zeměměřický úřad		
Smluvní částka: 1)	300246.00		
Odpovědný odbor: 2)	odbor informatiky		
Podpis zajistit do:	9.11.2012		

	Pracoviště/pracovník	Datum	Podpis
Zpracoval:	OI/K. Mayerová	7.11.2012	
Projednáno s:			
Právní kontrola:	OddPKŽÚ/K. Kotrba	7.11.2012	
Předkládá:	OI/P. Pavlinec	7.11.2012	
Potvrzení příjmu smlouvy do předběžné evidence 3)	OI/P. Pavlinec	7.11.2012	
Zodpovídá:	Příkazce operace:	OI/P. Pavlinec	7.11.2012
	Správce rozpočtu:	OI/K. Mayerová	7.11.2012
Poznámka:			

1) Použije se, pokud se jedná o písemnost typu smlouvy, jejímž předmětem je peněžité plnění. Pokud je v košilce více smluv, uvede se částka souhrnná. Pokud se jedná o smlouvu, příp. smlouvy, u níž je peněžité plnění stanoveno částkou za čerpanou jednotku (např. hodinovou sazbu), uvede se částka maximálního rozsahu tohoto plnění. V případě smluv na dobu neurčitou uveďte částku jedné platby.

2) Odpovědným odborem se rozumí odbor, příp. sekce nebo samostatné oddělení, které za písemnost, její vyřízení a správu záležitosti (správu smluvního vztahu) odpovídá.

3) Potvrzuje vždy vedoucí odpovědného odboru (nenahrazuje právní kontrolu).



KUJIP00SY1VU

Číslo smlouvy ZÚ
Značka, č.j.: ZÚ-03680/2012-13300

Číslo smlouvy nabyvatele
Značka, č.j.: 65190

1462/09

i. 334

Dodatek č. 1

ke smlouvě, č.j. 66709/09 ze dne 10.6.2009 o užití Základní báze geografických dat (ZABAGED®) a databáze geografických jmen GEONAMES a o užití státního mapového díla v digitální formě, dat ze skenování ÚAZK a digitálních ortofot

uzavřený mezi

Česká republika - Zeměměřický úřad

se sídlem: Pod sídlištěm 9, P.O.Box 21, 182 11 Praha 8

jejímž jménem jedná: **Ing. Jiří Černožorský,**
ředitel Zeměměřického úřadu

bankovní spojení: ČNB, Praha 1 č.ú.: 19-0002828071/0710

IČ: 60458500 DIČ: není plátce DPH

který spravuje ZABAGED® podle zákona č. 359/1992 Sb., o zeměměřických a katastrálních orgánech, ve znění pozdějších předpisů a je pověřený správou státního mapového díla Opatřením předsedy Českého úřadu zeměměřického a katastrálního č.j. 6773/2003-22 ze dne 16.12.2003,
(dále jen „úřad“)

a

KRAJ VYSOČINA

se sídlem: Žižkova 57, 587 33 Jihlava

zastoupený: **MUDr. Jiřím Běhounkem, hejtnanem kraje**

bankovní spojení: Volksbank CZ, a.s. č.ú.: 4050005000/6800

IČ: 70890749 DIČ: CZ 70890749

Typ organizace: vyšší územní samosprávný celek
(dále jen „nabyvatel“)

I.
Výše uvedené smluvní strany uzavřely dne 10.6.2009 smlouvu o užití Základní báze geografických dat (ZABAGED®) a databáze geografických jmen GEONAMES a o užití státního mapového díla v digitální formě, dat ze skenování ÚAZK a digitálních ortofot (dále jen „Smlouva“).

II.

Ing. Jiří Černožorský
ředitel Zeměměřického úřadu
IČ: 60458500
DIČ: není plátce DPH

Uvedené smluvní strany se dohodly podle odst. 1 článku VII. Smlouvy, z důvodu přeměny Obchodních podmínek úřadu, na níže uvedené změně:

V článku V **Cena a způsob jejího placení** Smlouvy se odstavec 1 ruší a nahrazuje novým odstavcem 1 v tomto znění:

„1. Cena za poskytnutí oprávnění k výkonu práva užití datové sady, za podmínek stanovených touto smlouvou, ve smyslu zákona č. 526/1990 Sb., o cenách, ve znění pozdějších předpisů, je stanovena pro jednotlivé datové sady dohodou ve výši

1.	185 058,- Kč
2.	32 688,- Kč
3.	22 500,- Kč
4.	60 000,- Kč
5.	0,- Kč
6.	0,- Kč

Celkem 300 246,- Kč, slovy tři sta tisíc dvě stě čtyřicet šest korun českých.

Podle zákona č. 200/1994 Sb., o zeměměřictví a o změně a doplnění některých zákonů souvisejících s jeho zavedením, ve znění pozdějších předpisů, je ZABAGED® správním úřadům, soudům a orgánům veřejné správy pro výkon jejich působnosti poskytována **bezplatně**. Hodnota předané datové sady podle platného ceníku úřadu ve smyslu zákona č. 526/1990 Sb., o cenách, je 506 238,- Kč.

Nabyvatel zaplatí za poskytnutí oprávnění k výkonu práva užití datové sady, za podmínek stanovených touto smlouvou, tuto cenu sjednanou dohodou **každoročně jako paušální sazbu.**“

III.


Ostatní obsah Smlouvy zůstává tímto dodatkem nedotčen a je nadále platný a závazný pro oba účastníky Smlouvy.

IV.

1. Tento dodatek je vyhotoven ve třech stejnopisech majících povahu originálu, jeden pro úřad, dva pro nabyvatele.
2. Tento dodatek nabývá platnosti a účinnosti dnem podpisu poslední z obou smluvních stran.
3. Tento dodatek byl projednán na jednání Rady Kraje Vysočina dne 6. 11. 2012 a schválen usnesením č. 1903/36/2012/RK.

V Praze dne 12. 11. 12

Za úřad:




Ing. Jiří Černohorský
ředitel

Zeměměřický úřad
182 11 Praha 8
P. O. Box 21
Pod sídlištěm 9
- 45 -

V Jihlavě dne - 7 - 11 - 2012

Za nabyvatele/



MUDr. Jiří Běhounek
hejtman kraje

Kraj Vysočina
Žižkova 57, 587 33 Jihlava

2