

Žádost
Mgr. M. HOLEČOV, Odbor
red. Ing. Čech

Odbor vodního a lesního hospodářství a zemědělství ONV
v K r o m ě ř í ž i

Č.j.: Vod. 235/1-1984 ze l. l. l. 1984

Jihomoravské vodovody a kanalizace,
podn. ředitelství
B R N O

Věc: Rozhodnutí o povolení k nakládání s vodami a o stanove-
ní pásem hygienické ochrany kolem vodního zdroje urče-
ného k hromadnému zásobování pitnou vodou.

Odbor vodního a lesního hospodářství a zemědělství
Okresního národního výboru v Kroměříži jako příslušný vodo-
hospodářský orgán

- podle § 8 zák. č. 138/1973 Sb.,
- na základě závazného posudku okresního hygienika v Kro-
měříži (jakožto příslušného orgánu hygienické služby)
vydaného podle § 4 odst. 2 písm. e) zák. čís. 20/1966 Sb.
o péči o zdraví lidu
- Směrnic čís. 51/1979 ministerstva zdravotnictví ČSR, pu-
blikovaných ve svazku č. 44/1979 hygienických předpisů,
registrovaných v částce 29/1979 Sb.,
- na základě výsledku provedeného vodoprávního řízení
dne _____

r o z h o d u j e

takto:

I. p o v o l u j e nakládání s vodami spočívající v
odběru podzemní vody z vodního zdroje 1.000.000.000
v množství _____ l. sec⁻¹, t.j. _____
m³ rok⁻¹ stávajícím odběrným systémem vodovodu;

II. s t a n o v í ochranná pásma kolem vodního zdroje _____ v k.ú. _____
určeného k hromadnému zásobování pitnou vodou. ^{Holešov} ~~Holešov, Věstulky~~

A. ROZSAH ochranných pásem:

1./ Ochranné pásmo 1. stupně zahrnuje:

celou plochu i nepločnou plochu o výměře 2,4548 ha ve 1 lokalitě

Vyznačení pásma: obvod se vyznačí tabulemi.

"Vodní zdroj - pásmo hygienické ochrany 1. stupně - nepovoláním vstup zakázán".

2./ Ochranné pásmo 2. stupně zahrnuje:

a) vnitřní část

plochu 70 ha, t.j. do vzdálenosti cca 240 kolem zdrojů
3 lokalit

b) vnější část

plocha 1.923 ha, kde se nachází místo Holešov - Věstulky,
letišť, obce Prácheň, Martinice, Zahnešovice, část
Ludslavice, řeka Rusaava,

B. ASANACE stávajících zdrojů znečištění:

V ochranném pásmu 1. stupně se nenachází žádný zdroj
znečištění. Pozemek je zatravněn, zalesněn.

V ochranném pásmu 2. stupně ~~vnitřní části~~ se nachází:

V ochranném pásmu 2. stupně, - vnější části se nachází;
zastavěné území měst a obcí, zemědělské pozemky, vodní toky,
~~zemědělské pozemky~~

C. OCHRANNÁ OPATŘENÍ v jednotlivých pásmech:

1./ V ochranném pásmu 1. stupně musí být respektovány
tyto zákazy a požadavky:

uvedené v příloze č. 1 - Směrnice č. 51/79

2./ V ochranném pásmu 2. stupně musí být respektovány

tyto zákazy a požadavky.

- uvedené v příloze č. 2 Směrnice č. 51/79
- instrukce MZVŽ ČSR z 28.4.1981
- VH zařízení a rozhodnutí týkající se letiště Molešov a jeho provozu

POVINNOSTI A PODMÍNKY, za kterých se rozhodnutí o

- 1/ stanovení ochranných pásem uděluje:
Provozovatel prameniště bude pravidelně sledovat kvalitu vody dle ČSN 830612
- 2/ Provozovatel prameniště zodpovídá za v škerou činnost v PNO 1. stupně
- 3/ Provozovatel prameniště bude sledovat a spolupracovat při zpracování režimu hospodaření na zem. pozemcích v PNO 2 st. s veškeré činnosti v prostoru letiště, spolu s MěstNV Molešov také sledovat další činnosti v zastavěném území.

ODŮVODNĚNÍ

A/ Odbor vodního a lesního hospodářství a zemědělství
Okresního národního výboru v Kroměříži p o s o u d i l
návrh žadatele Jihomoravských vodovodů a kanalizací,
o.z. Kroměříž o stanovení ochranného pásma k ochraně
vodního zdroje Kolešov
v k.ú. Kolešov - Všetuly, určeného k hromadnému
zásobování pitnou vodou podle § 19 zák. č. 138/1973 Sb.
o vodách. Tuto žádost včetně příloh uznal za způsobi-
lou k projednání a stanovil ústní vodoprávní řízení na
den 2. února 1984 v Kolešově.
Při tomto jednání zjistil vodohospodářský orgán toto:
Území ochranného pásma 1. stupně je ^{částičně} (částičně) vyňato ze
zemědělského (lesního) půdního fondu. Má rozlohu
2,4540 ha, z toho 0,5512 ha je ZPF a 1,9028 ha ostatní plochy

Území ochranného pásma 2. stupně vnitřní má rozlohu:

70 ha ZPF a ~~1,9028 ha ostatní plochy~~ plocha letiště

Území ochranného pásma 2. stupně vnější má rozlohu:

1,973 ha ZPF i se zastavěnými plochami

Závazný posudek orgánu hygienické služby byl vydán dne
5.1.1984 zn.: 212.6/1729/7/83/Dr Ja

Tvoří samostatnou přílohu tohoto rozhodnutí.

Stanovisko z hlediska zemědělského (lesního) půdního
fondu:

JED Pokrok Záhradčovice

Státní statek Kroměříž

OS Kroměříž

Statistická vyjádření jsou uvedena v příloze

Vodohospodářské dílo je v provozu od roku 19 84

V ochranném pásmu jsou následující uživatelé pozemků:

JED Pochrož Kobnašovice
Státní statek Kroměříž

B/ P o s o u z e n í obecných požadavků pro ochranné pásmo vodního zdroje Balešev.

V předložených podkladech pro stanovení pásem hygienické ochrany jsou odborně zhodnoceny hydrogeologické poměry, vlastnosti půdního pokryvu, možnosti ohrožení zdrojů vody zástavbou a hospodářským využíváním území, atd.

U zemědělsky obhospodařovaných pozemků musí být příslušným zemědělským závodem zpracován režim hospodaření na těchto pozemcích do konce roku 1984, v souladu se závazným posudkem okresního hygienika a podle platných předpisů. Při místním vodoprávním jednání dne 2.2.1984 byli účastníci řízení seznámeni s návrhem ochranných pásem a také s hygienickými zásadami při jejich využívání. Jejich vyjádření tvoří nedílnou přílohu tohoto rozhodnutí.

C/ Stanovisko vodohospodářského orgánu:

Vodohospodářský orgán zaujal k námitkám z hlediska vodohospodářského a celospolečenského toto stanovisko:

Podleje max. udržování stávajících předpisů a hospodaření s tímto se jedná o prameniště velkého významu, které zásobuje velkou část obce pitnou vodou.

D/ Závěrečné stanovisko žadatele k výsledku řízení:

Souhlasí se závěry vodoprávního projednání a souhlasí s vyjádření z tohoto rozhodnutí.

E/ Poučení o opravném prostředku:

Proti tomuto rozhodnutí je možno podat odvolání do 15-ti dnů ode dne doručení rozhodnutí a to podáním

učiněným u odboru vodního a lesního hospodářství a zemědělství Okresního národního výboru v Kroměříži k odboru vodního a lesního hospodářství a zemědělství Jihomoravského krajského národního výboru v Brně.



Handwritten signature

Ing. František Hajda
vedoucí odboru

Přílohy:

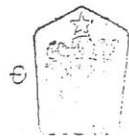
- mapa (vymezení PHO) ZP
- vyjádření účastníků řízení
- závazný posudek okresního hygienika , pokud nebylo již dříve
zvoláno

Na vědomí:

- OVLHZ Jm KNV Brno + ZP
- OVÚP ONV Kroměříž
- OHS Kroměříž
- OZS Kroměříž

- Jm Kroměříž
- JED POKROK Janněšovice + M
- Státní statek Kroměříž ZP + M
- SLUŽBA Kolačkov ZP + M
- Ža 91, 100 cytatice p/ Kolačkov ZP + M
- SVĚTLA Kolačkov - Kolačkov ZP + M
- Lesprojekt Kroměříž

Bl. č. 679



Toto rozhodnutí nabývá právní moci

dne 31. 1. 1984

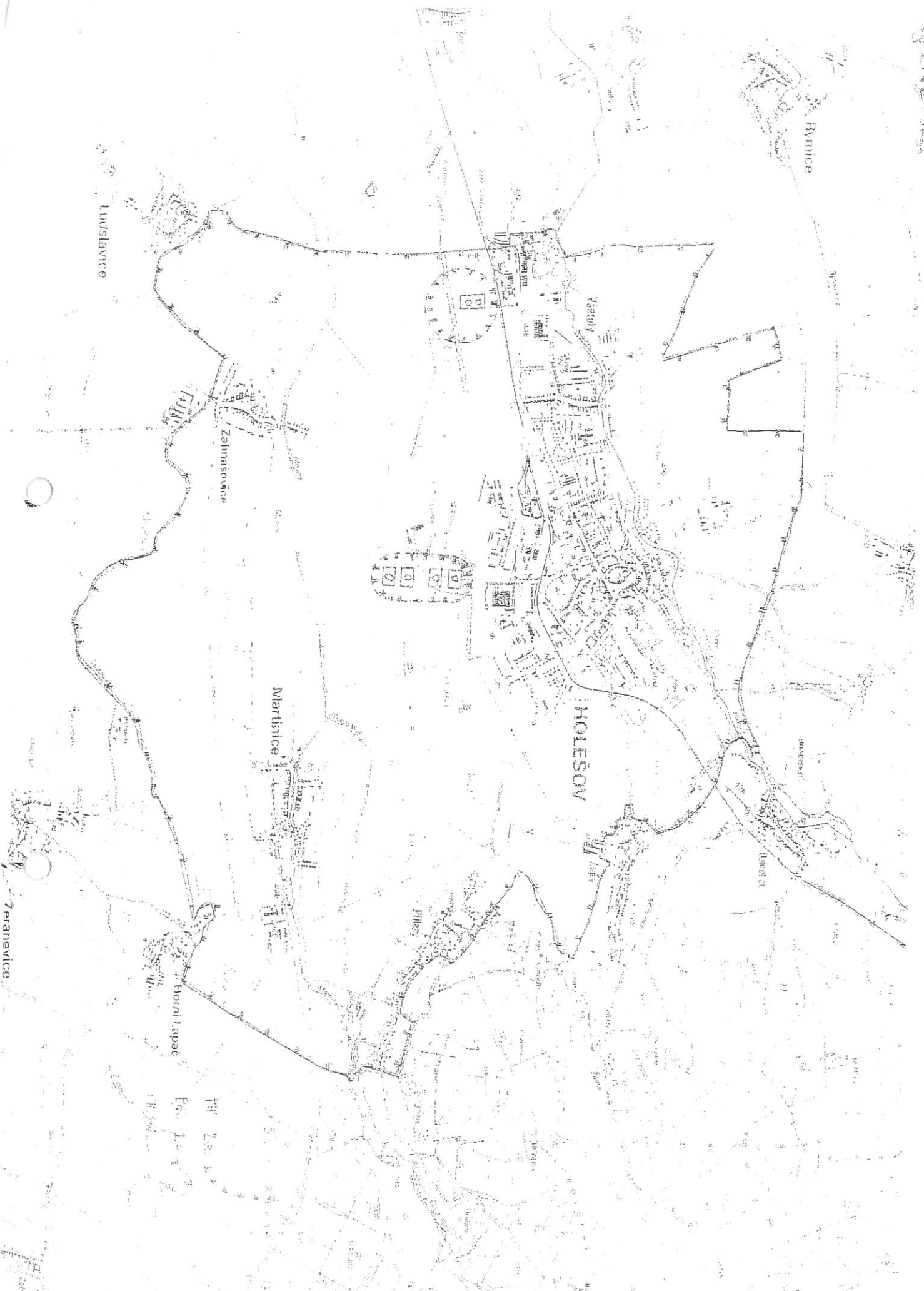
Okresní národní výbor Kroměříž

Obor vodního a lesního hospodářství a zemědělství

dne 31. 1. 1984

Handwritten number 9

421000521864



16/09 2005 09:44 F30 - 420210521864 MESTO HOLESOV

001

MĚSTSKÝ ÚŘAD HOLEŠOV

Masarykova 628, 769 17 Holešov



odbor: životního prostředí

Dle rozdělovníku



Toto rozhodnutí nabylo právní moci
 dne: 6.12.2007
 Městský úřad v Holešově
 dne: 6.12.2007

Váš dopis značky/ze dne

Naše značka

Vyřizuje / oprávněná úřední osoba

Holešov dne

ŽP/24263/2007/Ve

Ing. Hana Vedrová / 806
hana.vedrova@holesov.cz

31.10.2007

Změna podmínek rozhodnutí o pásmech hygienické ochrany vodního zdroje Holešov

Veřejná vyhláška

Rozhodnutí

o změně rozhodnutí o pásmech hygienické ochrany

Městský úřad Holešov, odbor životního prostředí, jako věcně a místně příslušný vodoprávní úřad, podle ustanovení

- § 66 zákona č. 128/2000 Sb., o obcích, v platném znění,
- § 106 zákona č. 254/2001 Sb., o vodách a o změně některých zákonů (dále jen vodní zákon), v platném znění
- § 10 zákona č. 500/2004 Sb., správní řád

m ě n í

na podkladě ustanovení

- § 30 odst. 1 a § 115 vodního zákona

rozhodnutí o povolení k nakládání s vodami a o stanovení pásem hygienické ochrany kolem vodního zdroje Holešov určeného k hromadnému zásobování pitnou vodou vydané Okresním národním výborem v Kroměříži, odborem vodního a lesního hospodářství a zemědělství, dne 13.1.1984 pod č.j. Vod.235/1-160/1984 takto:

1. Na straně 3, v části C. bodu 2. (ochranná opatření v ochranném pásmu 2. stupně) se ruší body pod odrážkami a nahrazují se následujícími podmínkami:

a) v ochranném pásmu 2. vnitřním budou respektovány následující podmínky:

- je zde nepřípustná každá činnost, jejímž důsledkem by mohlo být znečištění zdroje podzemní vody přísun složek, které mohou v organismu lidí nebo zvířat působit nepříznivě nebo mohou negativně ovlivňovat senzorycké vlastnosti vody, popřípadě způsobit havarijní zhoršení jakosti podzemní vody
- území 2. vnitřního pásma musí být zajištěno proti prosakování znečištěných povrchových vod, nesmí zde být prohlubeniny, jámy, zářezy

Strana 2 k č.j. ŽP/24263/2007/Ve ze dne 31.10.2007

- nesmí se zde těžit zemní hmoty a rašeliny, zřizovat zářezy, provádět důlní činnost, vrty a jiné zásahy, jimiž se narušuje půdní vrstva a zmenšuje mocnost krycích vrstev
- nesmí zde být pozemní komunikace (definované zákonem č. 13/1997 Sb.) s výjimkou účelových, používaných správcem prameniště a vlastníkem či nájemcem zemědělských pozemků v souvislosti s jejich obhospodařováním
- nesmí se zde skladovat odpady a převádět odpadní vody, provozovat zařízení, které by mohlo ovlivnit režim zvodnělých vrstev
- zemědělské pozemky se mohou přihnojovat pouze na základě hydrogeologického, hydrochemického, půdoznaleckého a agrotechnického posouzení, přípravky pro chemickou ochranu rostlin nebo lesa se zde nesmí používat vůbec
- nesmí se zde stanovat, tábořit, budovat sportoviště, popřípadě provozovat sportovní činnost, parkovat, mýt a opravovat motorová vozidla
- je zde zakázáno chemické ošetřování komunikací
- nesmí se zde umísťovat servisy, opravy a čerpací stanice pohonných hmot včetně zařízení pro manipulaci s nimi, zejména překladiště, stáčírny, mycí rampy, odpařovací stanice, další stavby zejména dílny sklady, nádrže topných olejů, sběrný, skládky, ve kterých dochází k manipulaci s látkami, které mohou ohrozit povrchové nebo podzemní vody, například jedovaté a žíravé látky, radioaktivní látky
- při jakékoliv činnosti, která nebude souviset s jímáním, čerpáním a úpravou vody, je nutno předložit kladný hydrogeologický posudek, souhlas provozovatele prameniště a doložit použití nejlepších dostupných technologií při zabezpečení před možným znečištěním podzemní nebo povrchové vody.

b) v ochranném pásmu 2. vnějším budou respektovány následující podmínky:

- jednotlivé požadavky na činnosti, při nichž dochází k výrobě, skladování či manipulaci s látkami ohrožujícími jakost nebo zdravotní nezávadnost vod a nebezpečnými a zvláště nebezpečnými látkami, které by mohly mít negativní vliv na vodní zdroj bude vodoprávní úřad posuzovat na základě hydrogeologického posudku příp. průzkumu, zpracovaného oprávněnou osobou a předloženého investorem
- obdobně bude vodoprávní úřad posuzovat zásahy, jimiž se narušuje a zmenšuje mocnost krycích vrstev, zemní práce porušující půdní pokryv, používání trhavin, těžbu, hornickou činnost a provozování zařízení, které mohou ovlivnit režim zvodnělých vrstev
- při povolování geologických prací spojených se zásahem do pozemku v ochranném pásmu, bude požadován jejich projekt a realizace tak, aby nebyla narušena ochranná funkce pokryvných sprašových a jílovitých hlín a aby nedošlo k nežádoucímu propojení jednotlivých zvodnělých vrstev
- nesmí se zde umísťovat servisy, opravy a čerpací stanice pohonných hmot včetně zařízení pro manipulaci s nimi, zejména překladiště, stáčírny, mycí rampy, odpařovací stanice, další stavby zejména dílny sklady, nádrže topných olejů, sběrný, skládky, ve kterých dochází k manipulaci s látkami, které mohou ohrozit povrchové nebo podzemní vody, například jedovaté a žíravé látky, radioaktivní látky
- zemědělské využití vnější části pásma hygienické ochrany 2. stupně, jakož i využití závlah se posuzuje zvlášť. Pro toto využití se vypracuje vhodný režim a vyberou v rámci vnější části vhodné lokality, v nichž se zamezí průsak do půdy nebo zabrání splachům do vnitřní části pásma hygienické ochrany 2. stupně. Zařízení zemědělské výroby, jako např. ustájení dobytka, silážní jámy, sládky hnoje apod. se likvidují, nebo technicky zabezpečují tak, aby se vyloučila možnost havárie jakosti podzemních vod.

2. Ostatní podmínky rozhodnutí vydaného Okresním národním výborem v Kroměříži, odborem vodního a lesního hospodářství a zemědělství, dne 13.1.1984 pod č.j. Vod.235/1-160/1984 zůstávají v platnosti.

R o z h o d n u t í o námitkách účastníků řízení:
Námitky účastníků nebyly v řízení uplatněny.

Odůvodnění

Městský úřad Holešov, odbor životního prostředí oznámením č.j.: ŽP/24263/2007/Ve ze dne 20.9.2007 zahájil řízení o změně Rozhodnutí o povolení k nakládání s vodami a o stanovení ochranných pásem hygienické ochrany kolem vodního zdroje Holešov určeného k hromadnému zásobování obyvatel pitnou vodou, které vydal dne 13.1.1984 pod č.j. Vod.235/1-160/1984 Okresní národní výbor v Kroměříži, odbor vodního a lesního hospodářství a zemědělství (dále jen Rozhodnutí).

V Rozhodnutí jsou stanovena ochranná opatření pro jednotlivá pásma, která se odkazují na přílohy Směrnice Mzd č. 51/1979, která stanovila základní hygienické zásady pro stanovení, vymezení a využívání pásem hygienické ochrany vodních zdrojů podzemních vod (dále jen Směrnice).

Vzhledem k tomu, že mnohá opatření uvedená ve Směrnici, jsou již v dnešní době překonána, protože je lze nahradit účinnými technickými opatřeními, která zajistí ochranu podzemních vod, Městský úřad Holešov, odbor životního prostředí, zahájil vodoprávní řízení o změně Rozhodnutí a to v části C bodu 2. (ochranná opatření v pásmu 2. stupně).

Podkladem pro stanovení nových ochranných opatření je Hydrogeologické posouzení „Holešov – investiční příprava průmyslové zóny“ a Vyjádření k ochranným opatřením a omezením činností a hospodaření v ochranném pásmu 2. stupně – vnějším vodního zdroje Holešov, které zpracovala firma GEOtest Brno, a.s. v červenci a září 2007.


Při ústním jednání se k návrhu vyjádřili jako účastníci řízení Vodovody a kanalizace Kroměříž, a.s., Obec Třebětice, Zlínský kraj zastoupený společnostmi AIP, spol. s r.o. a Industry Servis ZK, a.s. Oprávněné požadavky účastníků řízení jsou zahrnuty do podmínek tohoto rozhodnutí.

Vodoprávní úřad po provedeném vodoprávním řízení ve smyslu vodního zákona dospěl k závěru, že změna rozhodnutí, za předpokladu dodržení podmínek tohoto rozhodnutí, neodporuje, neohrožuje, ani nepoškozuje vodní ani obecné zájmy a práva jiných nad míru danou zákonnými předpisy a proto rozhodl, jak je uvedeno ve výrokové části tohoto rozhodnutí.

Poučení o odvolání

Proti tomuto rozhodnutí se lze odvolat podle ustanovení § 81 odst. 1 správního řádu ke Krajskému úřadu Zlínského kraje ve Zlíně. Podle ustanovení § 83 odst. 1 správního řádu se odvolání podává ve lhůtě 15 dnů ode dne oznámení tohoto rozhodnutí prostřednictvím Městského úřadu v Holešově, odboru životního prostředí (§ 86 odst. 1 správního řádu).




 Ing. Markéta Šubová
 vedoucí odboru životního prostředí
 Městského úřadu Holešov

Toto rozhodnutí musí být vyvěšeno na úřední desce po dobu 15-ti dnů. Po sejmutí bude zasláno zpět vodoprávnímu úřadu OŽP Městského úřadu Holešov.

Vyvěšeno dne 5/11/07

Sejmuto dne.....

Razítko a podpis orgánu, který potvrzuje vyvěšení a sejmutí

422/07

Strana 4 k č.j. ŽP/24263/2007/Ve ze dne 31.10.2007

Rozhodnutí obdrží jako orgán státní správy:

Krajská hygienická stanice Zlínského kraje, Havlíčkovo Nábřeží 600, 760 01 Zlín

K vyvěšení :

Město Holešov, Masarykova č.p. 628, 769 17 Holešov

Obec Přílepy, Přílepy 4, 769 01 Holešov

Obec Martinice, Martinice 16, 769 01 Holešov

Obec Zahnašovice, Zahnašovice 43, 769 01 Holešov

Obec Ludslavice, 31, 769 01 Holešov

Obec Třebětice, Třebětice 51, 769 01 Holešov