

98769



KUJIP015WUGC

SMLOUVA O POSKYTNUTÍ DOTACE

uzavřená na základě dohody smluvních stran nikoliv na úkor ochrany kterékoliv ze smluvních stran ve smyslu § 1746 odst. 2 zákona č. 89/2012 Sb., občanský zákoník, ve znění pozdějších předpisů (dále jen „občanský zákoník“)

ZZ00905-21.0054

Čl. 1 Smluvní strany

8804/16

Kraj Vysočina,

se sídlem: Žižkova 57, 587 33 Jihlava
IČO: 70890749
zastoupený: MUDr. Jiřím Běhounkem, hejtmanem kraje
k podpisu smlouvy pověřen: Zdeněk Chlád, radní kraje
(dále jen "Kraj")
bankovní spojení: Sberbank CZ, a. s. Jihlava
číslo účtu: 4050004999/6800
variabilní symbol: 9

a

Arcibiskupství pražské

adresa: 118 00 Praha, Hradčanské náměstí 56/16
datum narození / IČO: /00445100
zástupce: P. ThLic. Ing. ZDENEK WASSERBAUER, Th.D., generální vikář,
ředitel Arcibiskupské kurie
(dále jen "Příjemce")
bankovní spojení: UniCredit Bank Cz.Rep.and Slovakia, a.s.
číslo účtu: **2110004319/2700**

Čl. 2 Účel smlouvy

Účelem této smlouvy je poskytnutí účelové veřejné finanční podpory (dále jen „dotace“) na akci v porostech specifikovaných v žádosti Příjemce ze dne 31.8.2016 registrované na Krajském úřadu Kraje Vysočina pod registračním číslem **1653/2016** a číslem spisu **OŽPZ 2516/2016**.

Předmět příspěvku je specifikován v Příloze č. 1 této smlouvy.

Čl. 3 Závaznost návrhu

- 1) Doba platnosti tohoto návrhu smlouvy je omezena na 20 kalendářních dnů od prokazatelného doručení návrhu této smlouvy Příjemci.
- 2) Pokud tento návrh smlouvy nebude Příjemcem akceptován a podepsaný doručen na adresu uvedenou v záhlaví této smlouvy v termínu podle Čl. 3 odst. 1 této smlouvy, návrh smlouvy zaniká a nárok na dotaci nevznikne.

Čl. 4 Závazek Příjemce

- 1) Příjemce dotaci za podmínek stanovených v této smlouvě přijímá a prohlašuje, že akci realizoval svým jménem, na svou vlastní odpovědnost, v souladu s právními předpisy a

podmínkami danými Zásadami Zastupitelstva Kraje Vysočina pro poskytování finančních příspěvků na hospodaření v lesích pro období 2014 – 2020 (dále jen „Zásady“).

- 2) Příjemce se zavazuje vrátit dotaci do 15-ti kalendářních dnů ode dne, kdy Kraji písemně sdělí, že u akce, která byla zrealizována, nebude nadále plnit podmínky dané touto smlouvou (udržitelnost, archivace, povinnost umožnit kontrolu, ...) na účet uvedený v záhlaví této smlouvy.
- 3) Příjemce výslovně souhlasí se zveřejněním celého textu této smlouvy včetně podpisů v informačním systému veřejné správy – Registr smluv.

Čl. 5 Dotace

- 1) Kraj poskytuje Příjemci na akci dotaci ve výši **103180,00** Kč (slovy: **jednostotřítisícejednostoosmdesát korun českých**).
- 2) Dotace je veřejnou finanční podporou ve smyslu zákona č. 320/2001 Sb., o finanční kontrole ve veřejné správě a o změně některých zákonů (zákon o finanční kontrole), ve znění pozdějších předpisů, a vztahují se na ni všechna ustanovení tohoto zákona.
- 3) Souběh dotace z dalších dotačních titulů Kraje na realizaci jedné akce není možný. Souběh dotace s dotacemi jiných poskytovatelů se vylučuje.
- 4) Dotace je slučitelnou podporou ve smyslu čl. 107 a 108 Smlouvy o fungování Evropské unie.
- 5) Smluvní strany se dohodly, že zákonnou povinnost podle § 5 odst. 2 zákona o registru smluv splní Kraj.

Čl. 6 Způsob poskytnutí dotace

Dotace bude poskytnuta jednorázově bankovním převodem na účet Příjemce uvedený v záhlaví této smlouvy, a to nejpozději do 60-ti kalendářních dnů ode dne účinnosti této smlouvy.

Čl. 7 Podmínky použití dotace

Příjemce akci zrealizoval v souladu se Zásadami, což osvědčil odborný lesní hospodář svým potvrzením v žádosti o dotaci.

Čl. 8 Základní povinnosti Příjemce

Příjemce se zavazuje:

- a) dotaci přijmout,
- b) umožnit kontrolu v souladu s Čl. 9 této smlouvy,
- c) po dobu, kdy je Kraj oprávněn provádět kontrolu dle Čl. 9 odst. 2 této smlouvy, archivovat následující podkladové materiály:
 - tuto smlouvu,
 - originály dokladů prokazujících skutečnosti související s oprávněností přijetí dotace (např. lesní hospodářský plán, lesní hospodářskou osnovu, lesní hospodářskou evidenci)

- d) vrátit na účet uvedený v záhlaví této smlouvy celou částku dotace v případě, že dojde před posledním dnem kalendářního roku, v němž byla dotace poskytnuta k přeměně nebo zrušení Příjemce s likvidací (§ 10a odst. 5 písm. k) zákona č. 250/2000 Sb., o rozpočtových pravidlech územních rozpočtů, ve znění pozdějších předpisů), bez předchozího souhlasu Kraje, a to do 15-ti kalendářních dnů ode dne rozhodnutí Příjemce o přeměně nebo zrušení s likvidací.

Čl. 9

Kontrola

- 1) Kraj je oprávněn provádět kontrolu plnění této smlouvy a finanční kontrolu ve smyslu zákona č. 320/2001 Sb., o finanční kontrole ve veřejné správě a o změně některých zákonů (zákon o finanční kontrole), ve znění pozdějších předpisů (dále jen „kontrola“).
- 2) Kraj je oprávněn provádět kontrolu realizace akce i po jejím dokončení, a to po dobu deseti let počítaných od 1. ledna roku následujícího po roce, v němž měla být splněna poslední z povinností stanovených Čl. 8 písm. a) a písm. d) této smlouvy.
- 3) Příjemce je povinen poskytnout součinnost při výkonu kontrolní činnosti dle Čl. 9 této smlouvy.

Čl. 10

Publicita

U akce se nevyžaduje publicita.

Čl. 11

Udržitelnost akce

U akce se nevyžaduje udržitelnost.

Čl. 12

Důsledky porušení povinností Příjemce

- 1) V případě, že se Příjemce dopustí porušení rozpočtové kázně ve smyslu zákona č. 250/2000 Sb., o rozpočtových pravidlech územních rozpočtů, ve znění pozdějších předpisů, bude postupováno dle ustanovení tohoto zákona.
- 2) V případě, že dotace ještě nebyla vyplacena, smlouva bez dalšího zaniká, a to ke dni rozhodnutí Příjemce o přeměně nebo zrušení s likvidací, pokud nebylo mezi smluvními stranami dodatkem této smlouvy dohodnuto jinak.

Čl. 13


Závěrečná ujednání


- 1) Tato smlouva nabývá platnosti dnem podpisu oprávněnými zástupci obou smluvních stran a účinnosti dnem uveřejnění v informačním systému veřejné správy – „Registru smluv“.


- 2) Smluvní strany se dohodly, že zákonnou povinnost dle § 5 odst. 2 zákona č. 340/2015 Sb., o zvláštních podmínkách účinnosti některých smluv, uveřejňování těchto smluv a o registru smluv (zákon o registru smluv) splní Kraj.
- 3) Jakékoli změny této smlouvy lze provádět pouze formou písemných postupně číslovaných dodatků na základě dohody obou smluvních stran. Změny v realizaci akce uvedené ve Čl. 2 této smlouvy, které zásadním způsobem mění zaměření akce blíže specifikované v žádosti o poskytnutí dotace, není možné povolit.
- 4) Vztahy touto smlouvou neupravené se řídí příslušnými ustanoveními občanského zákoníku.
- 5) Vzhledem k veřejnoprávnímu charakteru Kraje Příjemce výslovně prohlašuje, že je s touto skutečností obeznámen a souhlasí se zveřejněním smluvních podmínek obsažených v této smlouvě v rozsahu a za podmínek vyplývajících z příslušných právních předpisů, zejména zákona č. 106/1999 Sb., o svobodném přístupu k informacím, ve znění pozdějších předpisů. Smluvní strany se zavazují, že obchodní a technické informace, které jim byly svěřeny druhou stranou, nezpřístupní třetím osobám bez písemného souhlasu druhé strany a nepoužijí tyto informace k jiným účelům, než je plnění podmínek této smlouvy.
- 6) Tato smlouva je sepsána ve dvou vyhotoveních, z nichž jedno je určeno pro Kraj a druhé pro Příjemce. Každá ze smluvních stran obdrží po jednom vyhotovení smlouvy.
- 7) Smluvní strany prohlašují, že tato smlouva byla sepsána na základě pravdivých údajů, podle jejich svobodné a vážné vůle, a na důkaz toho připojují své vlastnoruční podpisy.
- 8) Nedílnou součástí této smlouvy je Příloha č. 1.
- 9) O poskytnutí dotace dle této smlouvy rozhodla Rada Kraje Vysočina dne 11.10.2016 usnesením č. 1775/33/2016/RK.

V Praze dne 14. 10. 2016

V Jihlavě dne 01. 11. 2016


P. ThLic. Ing. ZDENEK WASSERBAUER,
Th.D.
generální vikář, ředitel Arcibiskupské kurie


Zdeněk Chlád
radní kraje




Kraj Vysočina
Žižkova 57, 587 33 Jihlava

28

1653/2016 Příloha č.1

Katastrální území (číslo,název)	LHP	LHC	Číslo parcely	Jednotka	SLT	Dřev.	Předmět příspěvku	Datum ukončení prací	Počet technických jednotek		Sazba příspěvku v Kč	Schválený příspěvek v Kč
									ha			
617423 Hutě	2008-2017	606001	0 / 0	333A13a	0	SM	D.c.1.H.	31.7.2016	0,00	8,000	20,00	160,00
617423 Hutě	2008-2017	606001	0 / 0	403Ea15	0	SM	D.c.1.H.	31.7.2016	0,00	2,000	20,00	40,00
617423 Hutě	2008-2017	606001	0 / 0	404A8	0	SM	D.c.1.H.	31.7.2016	0,00	117,000	20,00	2 340,00
617423 Hutě	2008-2017	606001	0 / 0	404A8	0	JD	D.c.1.H.	31.7.2016	0,00	12,000	20,00	240,00
617423 Hutě	2008-2017	606001	0 / 0	404A8	0	BO	D.c.1.H.	31.7.2016	0,00	1,000	20,00	20,00
617423 Hutě	2008-2017	606001	0 / 0	404A8	0	BR	D.c.1.H.	31.7.2016	0,00	3,000	20,00	60,00
620718 Červená Řečice	2010-2019	205000	0 / 0	884B7	0	SM	D.c.1.H.	31.7.2016	0,00	131,000	20,00	2 620,00
620718 Červená Řečice	2010-2019	205000	0 / 0	884B7	0	BR	D.c.1.H.	31.7.2016	0,00	23,000	20,00	460,00
620718 Červená Řečice	2010-2019	205000	0 / 0	884D5a	0	SM	D.c.1.H.	31.7.2016	0,00	44,000	20,00	880,00
620718 Červená Řečice	2010-2019	205000	0 / 0	884D7	0	SM	D.c.1.H.	31.7.2016	0,00	341,000	20,00	6 820,00
620718 Červená Řečice	2010-2019	205000	0 / 0	884D7	0	BO	D.c.1.H.	31.7.2016	0,00	45,000	20,00	900,00
620718 Červená Řečice	2010-2019	205000	0 / 0	884D7	0	BR	D.c.1.H.	31.7.2016	0,00	22,000	20,00	440,00
620718 Červená Řečice	2010-2019	205000	0 / 0	880F12	0	SM	D.c.1.H.	31.7.2016	0,00	7,000	20,00	140,00
620718 Červená Řečice	2010-2019	205000	0 / 0	880G8	0	SM	D.c.1.H.	31.7.2016	0,00	4,000	20,00	80,00
620718 Červená Řečice	2010-2019	205000	0 / 0	884F9	0	SM	D.c.1.H.	31.7.2016	0,00	50,000	20,00	1 000,00
620718 Červená Řečice	2010-2019	205000	0 / 0	882C12	0	SM	D.c.1.H.	31.7.2016	0,00	7,000	20,00	140,00
620718 Červená Řečice	2010-2019	205000	0 / 0	883A10	0	SM	D.c.1.H.	31.7.2016	0,00	8,000	20,00	160,00
620718 Červená Řečice	2010-2019	205000	0 / 0	883B9	0	SM	D.c.1.H.	31.7.2016	0,00	1,000	20,00	20,00
620718 Červená Řečice	2010-2019	205000	0 / 0	883D12	0	SM	D.c.1.H.	31.7.2016	0,00	5,000	20,00	100,00
620718 Červená Řečice	2010-2019	205000	0 / 0	885C7	0	SM	D.c.1.H.	31.7.2016	0,00	1,000	20,00	20,00
620718 Červená Řečice	2010-2019	205000	0 / 0	886H10	0	SM	D.c.1.H.	31.7.2016	0,00	42,000	20,00	840,00
620718 Červená Řečice	2010-2019	205000	0 / 0	887A11	0	SM	D.c.1.H.	31.7.2016	0,00	12,000	20,00	240,00
680460 Lešov	2010-2019	205000	0 / 0	746B5b	0	SM	D.c.1.H.	31.7.2016	0,00	31,000	20,00	620,00
680460 Lešov	2010-2019	205000	0 / 0	746B6	0	SM	D.c.1.H.	31.7.2016	0,00	102,000	20,00	2 040,00
680460 Lešov	2010-2019	205000	0 / 0	746B6	0	MD	D.c.1.H.	31.7.2016	0,00	3,000	20,00	60,00
680460 Lešov	2010-2019	205000	0 / 0	746D5	0	SM	D.c.1.H.	31.7.2016	0,00	282,000	20,00	5 640,00
680460 Lešov	2010-2019	205000	0 / 0	746D5	0	MD	D.c.1.H.	31.7.2016	0,00	12,000	20,00	240,00
680460 Lešov	2010-2019	205000	0 / 0	746D5	0	OL	D.c.1.H.	31.7.2016	0,00	1,000	20,00	20,00
680460 Lešov	2010-2019	205000	0 / 0	746D6	0	SM	D.c.1.H.	31.7.2016	0,00	307,000	20,00	6 140,00

1653/2016 Příloha č.1

Katastrální území (číslo,název)	LHP	LHC	Číslo parcely	Jednotka	SLT	Dřev.	Předmět příspěvku	Datum ukončení prací	Počet technických jednotek		Sazba příspěvku v Kč	Schválený příspěvek v Kč
									ha			
680460 Lešov	2010-2019	205000	0 / 0	746D6	0	MD	D.c.1.H.	31.7.2016	0,00	5,000	20,00	100,00
680460 Lešov	2010-2019	205000	0 / 0	746D6	0	BR	D.c.1.H.	31.7.2016	0,00	22,000	20,00	440,00
757985 Strítež pod Křemešníkem	2010-2019	205000	0 / 0	619A4	0	SM	D.c.1.H.	31.7.2016	0,00	100,000	20,00	2 000,00
757985 Strítež pod Křemešníkem	2010-2019	205000	0 / 0	619A4	0	BO	D.c.1.H.	31.7.2016	0,00	13,000	20,00	260,00
757985 Strítež pod Křemešníkem	2010-2019	205000	0 / 0	619A6	0	SM	D.c.1.H.	31.7.2016	0,00	217,000	20,00	4 340,00
757985 Strítež pod Křemešníkem	2010-2019	205000	0 / 0	619A6	0	BO	D.c.1.H.	31.7.2016	0,00	4,000	20,00	80,00
757985 Strítež pod Křemešníkem	2010-2019	205000	0 / 0	619A6	0	OL	D.c.1.H.	31.7.2016	0,00	2,000	20,00	40,00
757985 Strítež pod Křemešníkem	2010-2019	205000	0 / 0	619A7	0	SM	D.c.1.H.	31.7.2016	0,00	90,000	20,00	1 800,00
757985 Strítež pod Křemešníkem	2010-2019	205000	0 / 0	619A7	0	BO	D.c.1.H.	31.7.2016	0,00	10,000	20,00	200,00
757985 Strítež pod Křemešníkem	2010-2019	205000	0 / 0	619B8	0	SM	D.c.1.H.	31.7.2016	0,00	94,000	20,00	1 880,00
757985 Strítež pod Křemešníkem	2010-2019	205000	0 / 0	613D6	0	SM	D.c.1.H.	31.7.2016	0,00	114,000	20,00	2 280,00
757985 Strítež pod Křemešníkem	2010-2019	205000	0 / 0	613D6	0	BR	D.c.1.H.	31.7.2016	0,00	6,000	20,00	120,00
757985 Strítež pod Křemešníkem	2010-2019	205000	0 / 0	613D7	0	SM	D.c.1.H.	31.7.2016	0,00	81,000	20,00	1 620,00
757985 Strítež pod Křemešníkem	2010-2019	205000	0 / 0	613D7	0	BR	D.c.1.H.	31.7.2016	0,00	3,000	20,00	60,00
757985 Strítež pod Křemešníkem	2010-2019	205000	0 / 0	613D8	0	SM	D.c.1.H.	31.7.2016	0,00	132,000	20,00	2 640,00
757985 Strítež pod Křemešníkem	2010-2019	205000	0 / 0	613D8	0	MD	D.c.1.H.	31.7.2016	0,00	10,000	20,00	200,00
757985 Strítež pod Křemešníkem	2010-2019	205000	0 / 0	613D8	0	BR	D.c.1.H.	31.7.2016	0,00	12,000	20,00	240,00
757985 Strítež pod Křemešníkem	2010-2019	205000	0 / 0	613Ea03	0	SM	D.c.1.H.	31.7.2016	0,00	87,000	20,00	1 740,00
757985 Strítež pod Křemešníkem	2010-2019	205000	0 / 0	613Ea03	0	BR	D.c.1.H.	31.7.2016	0,00	6,000	20,00	120,00
757985 Strítež pod Křemešníkem	2010-2019	205000	0 / 0	613F3	0	SM	D.c.1.H.	31.7.2016	0,00	58,000	20,00	1 160,00
757985 Strítež pod Křemešníkem	2010-2019	205000	0 / 0	613F5	0	SM	D.c.1.H.	31.7.2016	0,00	124,000	20,00	2 480,00
757985 Strítež pod Křemešníkem	2010-2019	205000	0 / 0	613F5	0	MD	D.c.1.H.	31.7.2016	0,00	12,000	20,00	240,00
757985 Strítež pod Křemešníkem	2010-2019	205000	0 / 0	613F5	0	KL	D.c.1.H.	31.7.2016	0,00	10,000	20,00	200,00
757985 Strítež pod Křemešníkem	2010-2019	205000	0 / 0	613F7	0	SM	D.c.1.H.	31.7.2016	0,00	44,000	20,00	880,00
698580 Moraveč	2010-2019	205000	0 / 0	344A7	0	SM	D.c.1.H.	31.7.2016	0,00	68,000	20,00	1 360,00
698580 Moraveč	2010-2019	205000	0 / 0	344A13a	0	SM	D.c.1.H.	31.7.2016	0,00	680,000	20,00	13 600,00
698580 Moraveč	2010-2019	205000	0 / 0	344A13a	0	BK	D.c.1.H.	31.7.2016	0,00	9,000	20,00	180,00
698580 Moraveč	2010-2019	205000	0 / 0	344D12	0	SM	D.c.1.H.	31.7.2016	0,00	69,000	20,00	1 380,00
790311 Zachotín	2010-2019	205000	0 / 0	601A9	0	SM	D.c.1.H.	31.7.2016	0,00	16,000	20,00	320,00

1653/2016 Příloha č.1

Katastrální území (číslo,název)	LHP	LHC	Číslo parcely	Jednotka	SLT	Dřev.	Předmět příspěvku	Datum ukončení prací	Počet technických jednotek		Sazba příspěvku v Kč	Schválený příspěvek v Kč
									ha			
790311 Zachotín	2010-2019	205000	0 / 0	601B9	0	SM	D.c.1.H.	31.7.2016	0,00	49,000	20,00	980,00
790311 Zachotín	2010-2019	205000	0 / 0	602B7	0	SM	D.c.1.H.	31.7.2016	0,00	68,000	20,00	1 360,00
790311 Zachotín	2010-2019	205000	0 / 0	602B7	0	BR	D.c.1.H.	31.7.2016	0,00	3,000	20,00	60,00
790311 Zachotín	2010-2019	205000	0 / 0	602C8	0	SM	D.c.1.H.	31.7.2016	0,00	18,000	20,00	360,00
790311 Zachotín	2010-2019	205000	0 / 0	603A7	0	SM	D.c.1.H.	31.7.2016	0,00	24,000	20,00	480,00
790311 Zachotín	2010-2019	205000	0 / 0	603Ea14	0	SM	D.c.1.H.	31.7.2016	0,00	36,000	20,00	720,00
779717 Velký Rybník u Humpolce	2010-2019	205000	0 / 0	660A7	0	SM	D.c.1.H.	31.7.2016	0,00	130,000	20,00	2 600,00
779717 Velký Rybník u Humpolce	2010-2019	205000	0 / 0	660A9	0	SM	D.c.1.H.	31.7.2016	0,00	34,000	20,00	680,00
779717 Velký Rybník u Humpolce	2010-2019	205000	0 / 0	660A10	0	SM	D.c.1.H.	31.7.2016	0,00	11,000	20,00	220,00
779717 Velký Rybník u Humpolce	2010-2019	205000	0 / 0	660C7	0	SM	D.c.1.H.	31.7.2016	0,00	74,000	20,00	1 480,00
779717 Velký Rybník u Humpolce	2010-2019	205000	0 / 0	660C8	0	SM	D.c.1.H.	31.7.2016	0,00	30,000	20,00	600,00
779717 Velký Rybník u Humpolce	2010-2019	205000	0 / 0	660C10	0	SM	D.c.1.H.	31.7.2016	0,00	93,000	20,00	1 860,00
779717 Velký Rybník u Humpolce	2010-2019	205000	0 / 0	662B13b	0	SM	D.c.1.H.	31.7.2016	0,00	14,000	20,00	280,00
779717 Velký Rybník u Humpolce	2010-2019	205000	0 / 0	662C8	0	SM	D.c.1.H.	31.7.2016	0,00	63,000	20,00	1 260,00
779717 Velký Rybník u Humpolce	2010-2019	205000	0 / 0	662D5	0	SM	D.c.1.H.	31.7.2016	0,00	9,000	20,00	180,00
779717 Velký Rybník u Humpolce	2010-2019	205000	0 / 0	662D8	0	SM	D.c.1.H.	31.7.2016	0,00	42,000	20,00	840,00
779717 Velký Rybník u Humpolce	2010-2019	205000	0 / 0	662D8	0	DBZ	D.c.1.H.	31.7.2016	0,00	2,000	20,00	40,00
779717 Velký Rybník u Humpolce	2010-2019	205000	0 / 0	664D7	0	SM	D.c.1.H.	31.7.2016	0,00	243,000	20,00	4 860,00
779717 Velký Rybník u Humpolce	2010-2019	205000	0 / 0	664D7	0	BK	D.c.1.H.	31.7.2016	0,00	3,000	20,00	60,00
779717 Velký Rybník u Humpolce	2010-2019	205000	0 / 0	665A11	0	JS	D.c.1.H.	31.7.2016	0,00	12,000	20,00	240,00
779717 Velký Rybník u Humpolce	2010-2019	205000	0 / 0	665B7	0	SM	D.c.1.H.	31.7.2016	0,00	14,000	20,00	280,00
779717 Velký Rybník u Humpolce	2010-2019	205000	0 / 0	665B7	0	JS	D.c.1.H.	31.7.2016	0,00	14,000	20,00	280,00
779717 Velký Rybník u Humpolce	2010-2019	205000	0 / 0	665G13	0	SM	D.c.1.H.	31.7.2016	0,00	59,000	20,00	1 180,00
779717 Velký Rybník u Humpolce	2010-2019	205000	0 / 0	665H9	0	SM	D.c.1.H.	31.7.2016	0,00	52,000	20,00	1 040,00
779717 Velký Rybník u Humpolce	2010-2019	205000	0 / 0	665K12	0	SM	D.c.1.H.	31.7.2016	0,00	18,000	20,00	360,00
625400 Vadčice	2010-2019	205000	0 / 0	673B13	0	SM	D.c.1.H.	31.7.2016	0,00	43,000	20,00	860,00
673226 Pobistrýce	2010-2019	205000	0 / 0	680A9	0	SM	D.c.1.H.	31.7.2016	0,00	12,000	20,00	240,00
760293 Svěpravice	2010-2019	205000	0 / 0	684A8	0	SM	D.c.1.H.	31.7.2016	0,00	40,000	20,00	800,00
765503 Těchoraz	2010-2019	205000	0 / 0	686A10	0	SM	D.c.1.H.	31.7.2016	0,00	67,000	20,00	1 340,00

1653/2016 Příloha č.1

Katastrální území (číslo,název)	LHP	LHC	Číslo parcely	Jednotka	SLT	Dřev.	Předmět příspěvku	Datum ukončení prací	Počet technických jednotek		Sazba příspěvku v Kč	Schválený příspěvek v Kč
									ha			
765503 Těchoraz	2010-2019	205000	0 / 0	686F9a	0	SM	D.c.1.H.	31.7.2016	0,00	1,000	20,00	20,00
765503 Těchoraz	2010-2019	205000	0 / 0	686F9b	0	SM	D.c.1.H.	31.7.2016	0,00	26,000	20,00	520,00
765503 Těchoraz	2010-2019	205000	0 / 0	686F11	0	SM	D.c.1.H.	31.7.2016	0,00	32,000	20,00	640,00
765503 Těchoraz	2010-2019	205000	0 / 0	686H9	0	SM	D.c.1.H.	31.7.2016	0,00	47,000	20,00	940,00
684066 Pejškov	2010-2019	205000	0 / 0	867D12	0	SM	D.c.1.H.	31.7.2016	0,00	32,000	20,00	640,00
645087 Rovná u Hořepníku	2010-2019	205000	0 / 0	880D7	0	SM	D.c.1.H.	31.7.2016	0,00	22,000	20,00	440,00
											Celkem	103 180,00

