





# Plná moc

## Moravská Agra a.s. Velké Pavlovice

IČO 49453394, Velké Pavlovice, Brněnská č.ev.191, PSČ 691 06  
zaps. v OR vedeném KS v Brně v odd.B, č.vl. 1161  
zastoupena Lubomírem Stokláskem, předsedou představenstva  
(dále jen zmocnitel)

zplnomocňuje tímto:

Jméno a příjmení: **Ing. Jaromír Sasínek**  
Rodné číslo:   
Bydliště: Dolní Věstonice   
Funkce: místopředseda představenstva  
(dále jen zmocněnec)


k tomu, aby jako místopředseda představenstva akciovou společností **Moravská Agra a.s. Velké Pavlovice** zastupoval ve všech věcech spojených s běžnou obchodní a provozní činností této společnosti, tj. zejména k:

- zastupování před státními orgány (včetně orgánů sociálního a důchodového zabezpečení, orgánů statistiky, pozemkového úřadu, SZIF, kontrolních a dalších státních orgánů), a to včetně podávání návrhů a žádosti (tj. včetně žádostí o poskytnutí dotací),
- jednání s obchodními partnery a k podepisování smluv podle z.č.89/2012 Sb., občanského zákoníku, v rámci obvyklého předmětu podnikání společnosti (avšak vyjma úvěrových a leasingových smluv a smluv o výpůjčkách),
- výslovně k podepisování kupních smluv o převodu nemovitostí a podávání návrhů na vklad vlastnického práva do katastru nemovitostí,
- výslovně k podepisování nájemních smluv včetně smluv na nájem prostor sloužících k podnikání, k jednání a k podpisu smluv s dodavateli energií a služeb,
- zastupování společnosti v pracovněprávních záležitostech včetně vykonávání zaměstnavatelských práv jménem společnosti a podepisování smluv a dohod dle zákoníku práce (a to včetně jejich ukončení), zmocněnec je pověřen ve smyslu ust. § 164 odst. 3 z.č. 89/2012 Sb., občanského zákoníku, ke všem právním jednáním vůči zaměstnancům společnosti,
- jednání a zastupování před zdravotními pojišťovnami,
- k podpisu veškerých jiných písemných dokladů nutných k běžné obchodní činnosti společnosti, a to i v případech, kdy se vyžaduje zvláštní plná moc.

Tato plná moc se neuděluje k podpisu úvěrových ani jiných bankovních smluv, leasingových smluv, smluv o výpůjčce, ani k podpisu jakýchkoli smluv, kterými se společnost zavazuje zatřetí osoby.


Tato plná moc se uděluje na dobu neurčitou, zaniká výpovědí zmocněncem, odvoláním zmocnítele nebo dohodou.

V Brně dne 9. července 2014



Moravská Agra a.s. Velké Pavlovice  
zast. Lubomírem Stokláškem

Plnou moc přijímám.



Ing. Jaromír Sasínek

Společná notářská kancelář  
JUDr. Eva Čierníková IČO 25800270

JUDr. Danuse Motácková. IČO 25802284

Panská 12/14, 602 00 Brno, tel. [redacted]



Ověření-legalizace


Běžné číslo ověřovací knihy O-II- [redacted] /2014

Ověřuji, že:


Lubomír Stoklásek, nar. [redacted] Brno, [redacted]

jehož totožnost byla prokázána, tuto listinu přede mnou vlastnoručně podepsal. -----

V Brně dne 9. července 2014



Bc.  
nc



MISYS-KatastrSQL, informativní výpis pro vnitřní potřebu!  
Pro účel: Správa majetku. Vyhotovil: Křížová Jana Ing..OKRES: CZ0644 Břeclav,3704  
OBEC: 584797 Podivín  
KAT.ÚZEMÍ: 723835 Podivín

Data platná k: 1.03.2018

 LIST VLASTNICTVÍ 10002  
Částečný výpis**A Vlastník, jiný oprávněný**

Oprávněný subjekt, adresa	Identifikátor	Podíl
Vlastnické právo		
Česká republika, Příslušnost hospodařit s majetkem státu	00000001-1	
Státní pozemkový úřad, Husinecká 1024/11a, 13000 Praha - Žižkov	01312774	

## ČÁSTEČNÝ VÝPIS

**B Nemovitosti**

Pozemky				
Parcela	Výměra[m <sup>2</sup> ]	Druh pozemku	Způsob využití	Způsob ochrany
<b>PŮVOD: Katastr nemovitostí (KN) </b>				
KN 2339/26	299	vodní plocha	tok umělý	
KN 2740/14	782	orná půda		zemědělský půdní fond
KN 2740/20	1483	orná půda		zemědělský půdní fond
KN 2740/22	1530	orná půda		zemědělský půdní fond
KN 2740/35	842	orná půda		zemědělský půdní fond
KN 2740/37	710	orná půda		zemědělský půdní fond
KN 2740/49	434	orná půda		zemědělský půdní fond
KN 2754/8	1169	orná půda		zemědělský půdní fond
KN 2754/17	564	orná půda		zemědělský půdní fond
KN 2754/23	2578	orná půda		zemědělský půdní fond
KN 2754/28	4928	orná půda		zemědělský půdní fond
KN 2754/29	789	orná půda		zemědělský půdní fond
KN 2754/31	405	orná půda		zemědělský půdní fond
KN 2755/5	291	ostatní plocha	jiná plocha	
KN 2755/6	902	ostatní plocha	jiná plocha	
KN 2755/9	3	ostatní plocha	jiná plocha	
KN 2755/11	939	ostatní plocha	jiná plocha	
KN 2781/92	961	orná půda		zemědělský půdní fond
KN 2834/84	3957	orná půda		zemědělský půdní fond
KN 2839/6	47	ostatní plocha	ostat.komunikace	
KN 2853/10	1352	orná půda		zemědělský půdní fond
KN 2853/11	1352	orná půda		zemědělský půdní fond
KN 2853/12	1458	orná půda		zemědělský půdní fond
KN 2981/15	226	ostatní plocha	jiná plocha	
KN 2983/15	1175	vodní plocha	zamokřená pl.	
KN 2983/16	362	vodní plocha	zamokřená pl.	
KN 2983/24	21281	vodní plocha	zamokřená pl.	

**B1 Jiná práva**

(bez zápisu)

**C Omezení vlastnického práva**Typ vztahu  
Oprávnění pro Povinnost k Nařízení předběžného opatření   
- povinnost nenakládat s pozemkyParcela: KN 2754/8  
Parcela: KN 2754/17  
Parcela: KN 2754/28  
Parcela: KN 2754/29  
Parcela: KN 2754/31  
Parcela: KN 2755/5

Z-5510/2016-704

Parcela: KN 2755/6

Z-5510/2016-704

Parcela: KN 2755/9


Z-5510/2016-704

Parcela: KN 2755/11

Z-5510/2016-704

Listina Usnesení soudu  o nařízení předběžného opatření 5 C-152/2016 -239 Okresní soud v Břeclavi ze dne 22.09.2016.

Z-5510/2016-704

Listina Vyrozumění soudu  o nabytí právní moci usnesení 5 C-152/2016 -239 v Břeclavi. Právní moc ke dni 11.01.2017.

Z-251/2017-704

**D Jiné zápisy**

Typ vztahu Oprávnění pro	Povinnost k	
 Změna číslování parcel  původní označení pozemku: ZE-PK p.č. 505/1	Parcela: KN 2339/26	Z-6900/2010-704
 Změna číslování parcel 	Parcela: KN 2339/26	Z-6900/2010-704
 Změna číslování parcel  původní označení před KPÚ pozemek ZE původ PK p.č. 2445/2	Parcela: KN 2755/5 Parcela: KN 2755/9	Z-14439/2004-704 Z-14439/2004-704
 Změna číslování parcel  původní označení před KPÚ pozemek ZE původ PK p.č. 1445/1	Parcela: KN 2755/6	Z-14439/2004-704
 Změna číslování parcel  původní označení před KPÚ pozemek ZE původ PK p.č. 1585/10	Parcela: KN 2754/31	Z-14439/2004-704
 Změna číslování parcel  původní označení před KPÚ pozemek ZE původ PK p.č. 2445/2	Parcela: KN 2754/29	Z-14439/2004-704
 Změna číslování parcel  původní označení před KPÚ pozemek ZE původ PK p.č. 1445/1	Parcela: KN 2754/28	Z-14439/2004-704
 Změna číslování parcel  původní označení před KPÚ pozemek ZE původ PK p.č. 1424	Parcela: KN 2754/23	Z-14439/2004-704
 Změna číslování parcel  původní označení před KPÚ pozemek ZE původ PK p.č. 1404	Parcela: KN 2754/17	Z-14439/2004-704
 Změna číslování parcel  původní označení před KPÚ pozemek ZE původ PK p.č. 1386	Parcela: KN 2740/49	Z-14439/2004-704
 Změna číslování parcel  původní označení před KPÚ pozemek ZE původ PK p.č. 1338/2	Parcela: KN 2740/14	Z-14439/2004-704
 Změna číslování parcel  původní označení před KPÚ pozemek ZE původ PK p.č. 1331	Parcela: KN 2740/37	Z-14439/2004-704
 Změna číslování parcel  původní označení před KPÚ pozemek ZE původ PK p.č. 1327	Parcela: KN 2740/35	



Změna číslování parcel

původní označení před KPÚ pozemek ZE původ PK p.č. 1585/17

Parcela: KN 2755/11

Z-14433/2004-704

---

---

**Plomby a upozornění****(bez zápisu)**


---

---

**E Nabývací tituly a podklady k zápisu***Listina*

---


Parcela [KN 2339/26](#)

\* Ohlášení  příslušnosti hospodařit s majet. státu (§4 zák.č.503/2012Sb.) SPÚ: 011057/2013/OMV/1 ze dne 02.01.2013.

Z-700/2013-704

*Pro:* Státní pozemkový úřad, Husinecká 1024/11a, 13000 Praha - Žižkov, IČ:01312774


Parcela [KN 2740/14](#)

\* Ohlášení  příslušnosti hospodařit s majet. státu (§4 zák.č.503/2012Sb.) SPÚ: 011057/2013/OMV/1 ze dne 02.01.2013.

Z-700/2013-704

*Pro:* Státní pozemkový úřad, Husinecká 1024/11a, 13000 Praha - Žižkov, IČ:01312774


Parcela [KN 2740/20](#)

\* Ohlášení  příslušnosti hospodařit s majet. státu (§4 zák.č.503/2012Sb.) SPÚ: 011057/2013/OMV/1 ze dne 02.01.2013.

Z-700/2013-704

*Pro:* Státní pozemkový úřad, Husinecká 1024/11a, 13000 Praha - Žižkov, IČ:01312774


Parcela [KN 2740/22](#)

\* Ohlášení  příslušnosti hospodařit s majet. státu (§4 zák.č.503/2012Sb.) SPÚ: 011057/2013/OMV/1 ze dne 02.01.2013.

Z-700/2013-704


*Pro:* Státní pozemkový úřad, Husinecká 1024/11a, 13000 Praha - Žižkov, IČ:01312774

Parcela [KN 2740/35](#)

\* Ohlášení  příslušnosti hospodařit s majet. státu (§4 zák.č.503/2012Sb.) SPÚ: 011057/2013/OMV/1 ze dne 02.01.2013.

Z-700/2013-704


*Pro:* Státní pozemkový úřad, Husinecká 1024/11a, 13000 Praha - Žižkov, IČ:01312774

\* Vznik práva ze zákona zákon č.#  229/1991 návrh na zápis ze dne 4.2.1998.

POLVZ:83/1998 Z-5200083/1998-704


*Pro:* Česká republika, , IČ:00000001-1

Parcela [KN 2740/37](#)

\* Ohlášení  příslušnosti hospodařit s majet. státu (§4 zák.č.503/2012Sb.) SPÚ: 011057/2013/OMV/1 ze dne 02.01.2013.

Z-700/2013-704


*Pro:* Státní pozemkový úřad, Husinecká 1024/11a, 13000 Praha - Žižkov, IČ:01312774

\* Vznik práva ze zákona zákon č.#  229/1991 návrh na zápis ze dne 4.2.1998.

POLVZ:83/1998 Z-5200083/1998-704

*Pro:* Česká republika, , IČ:00000001-1

Parcela [KN 2740/49](#)

\* Ohlášení  příslušnosti hospodařit s majet. státu (§4 zák.č.503/2012Sb.) SPÚ: 011057/2013/OMV/1 ze dne 02.01.2013.

Z-700/2013-704


*Pro:* Státní pozemkový úřad, Husinecká 1024/11a, 13000 Praha - Žižkov, IČ:01312774

\* Vznik práva ze zákona zákon č.#  229/1991 návrh na zápis ze dne 4.2.1998.

POLVZ:83/1998 Z-5200083/1998-704


*Pro:* Česká republika, , IČ:00000001-1

Parcela [KN 2754/8](#)

\* Ohlášení  příslušnosti hospodařit s majet. státu (§4 zák.č.503/2012Sb.) SPÚ: 011057/2013/OMV/1 ze dne 02.01.2013.

Z-700/2013-704


Pro: Státní pozemkový úřad, Husinecká 1024/11a, 13000 Praha - Žižkov, IČ:01312774

\* Rozhodnutí pozemkového úřadu  o výměně vlastnických práv v pozemkové úpravě č.j.Poz.-51/2002 -202-Fo ze dne 10.01.2002. Právní moc ke dni 30.01.2002.

Z-632/2002-704

Pro: Česká republika, , IČ:00000001-1

Parcela [KN 2754/17](#)

\* Ohlášení  příslušnosti hospodařit s majet. státu (§4 zák.č.503/2012Sb.) SPÚ: 011057/2013/OMV/1 ze dne 02.01.2013.

Z-700/2013-704


Pro: Státní pozemkový úřad, Husinecká 1024/11a, 13000 Praha - Žižkov, IČ:01312774

\* Vznik práva ze zákona zákon č.#  229/1991 návrh na zápis ze dne 4.2.1998.

POLVZ:83/1998 Z-5200083/1998-704


Pro: Česká republika, , IČ:00000001-1

Parcela [KN 2754/23](#)

\* Ohlášení  příslušnosti hospodařit s majet. státu (§4 zák.č.503/2012Sb.) SPÚ: 011057/2013/OMV/1 ze dne 02.01.2013.

Z-700/2013-704


Pro: Státní pozemkový úřad, Husinecká 1024/11a, 13000 Praha - Žižkov, IČ:01312774

\* Vznik práva ze zákona zákon č.#  229/1991 návrh na zápis ze dne 4.2.1998.

POLVZ:83/1998 Z-5200083/1998-704

Pro: Česká republika, , IČ:00000001-1

Parcela [KN 2754/28](#)

\* Ohlášení  příslušnosti hospodařit s majet. státu (§4 zák.č.503/2012Sb.) SPÚ: 011057/2013/OMV/1 ze dne 02.01.2013.

Z-700/2013-704


Pro: Státní pozemkový úřad, Husinecká 1024/11a, 13000 Praha - Žižkov, IČ:01312774

\* Vznik práva ze zákona zákon č.#  229/1991 návrh na zápis ze dne 4.2.1998.

POLVZ:83/1998 Z-5200083/1998-704


Pro: Česká republika, , IČ:00000001-1

Parcela [KN 2754/29](#)

\* Ohlášení  příslušnosti hospodařit s majet. státu (§4 zák.č.503/2012Sb.) SPÚ: 011057/2013/OMV/1 ze dne 02.01.2013.

Z-700/2013-704


Pro: Státní pozemkový úřad, Husinecká 1024/11a, 13000 Praha - Žižkov, IČ:01312774

\* Vznik práva ze zákona zákon č.#  229/1991 návrh na zápis ze dne 4.2.1998.

POLVZ:83/1998 Z-5200083/1998-704

Pro: Česká republika, , IČ:00000001-1

Parcela [KN 2754/31](#)

\* Ohlášení  příslušnosti hospodařit s majet. státu (§4 zák.č.503/2012Sb.) SPÚ: 011057/2013/OMV/1 ze dne 02.01.2013.

Z-700/2013-704

Pro: Státní pozemkový úřad, Husinecká 1024/11a, 13000 Praha - Žižkov, IČ:01312774

\* Vznik práva ze zákona zákon č.#  229/1991 návrh na zápis ze dne 4.2.1998.

POLVZ:83/1998 Z-5200083/1998-704

Pro: Česká republika, , IČ:00000001-1

Parcela [KN 2755/5](#)

\* Ohlášení  příslušnosti hospodařit s majet. státu (§4 zák.č.503/2012Sb.) SPÚ: 011057/2013/OMV/1 ze dne 02.01.2013.

Z-700/2013-704


Pro: Státní pozemkový úřad, Husinecká 1024/11a, 13000 Praha - Žižkov, IČ:01312774

\* Vznik práva ze zákona zákon č.#  229/1991 návrh na zápis ze dne 4.2.1998.

POLVZ:83/1998

Pro: Česká republika, , IČ:00000001-1

Parcela [KN 2755/6](#)

\* Ohlášení  příslušnosti hospodařit s majet. státu (§4 zák.č.503/2012Sb.) SPÚ: 011057/2013/OMV/1 ze dne 02.01.2013.

Z-700/2013-704


Pro: Státní pozemkový úřad, Husinecká 1024/11a, 13000 Praha - Žižkov, IČ:01312774

\* Vznik práva ze zákona zákon č.#  229/1991 návrh na zápis ze dne 4.2.1998.

POLVZ:83/1998 Z-5200083/1998-704


Pro: Česká republika, , IČ:00000001-1

Parcela [KN 2755/9](#)

\* Ohlášení  příslušnosti hospodařit s majet. státu (§4 zák.č.503/2012Sb.) SPÚ: 011057/2013/OMV/1 ze dne 02.01.2013.

Z-700/2013-704


Pro: Státní pozemkový úřad, Husinecká 1024/11a, 13000 Praha - Žižkov, IČ:01312774

\* Vznik práva ze zákona zákon č.#  229/1991 návrh na zápis ze dne 4.2.1998.

POLVZ:83/1998 Z-5200083/1998-704

Pro: Česká republika, , IČ:00000001-1


Parcela [KN 2755/11](#)

\* Ohlášení  příslušnosti hospodařit s majet. státu (§4 zák.č.503/2012Sb.) SPÚ: 011057/2013/OMV/1 ze dne 02.01.2013.

Z-700/2013-704


Pro: Státní pozemkový úřad, Husinecká 1024/11a, 13000 Praha - Žižkov, IČ:01312774

Parcela [KN 2781/92](#)

\* Usnesení soudu  o dědictví 27D-1020/2006 -155 pro Prahu 10 ze dne 07.08.2013. Právní moc ke dni 07.08.2013.

Z-7862/2013-704

Pro: Česká republika, , IČ:00000001-1

\* Usnesení soudu  o potvrzení připadnutí dědictví státu 27D-1020/2006 -130 Praha 10 ze dne 24.09.2007. Právní moc ke dni 19.10.2007.

Z-10332/2007-704


Pro: Česká republika, , IČ:00000001-1

\* Zápis  o předání majetku státu (§ 19 odst. 1 zák.č.219/2000 Sb.) UZSVM/BBV/774/2015-BBVM ze dne 27.02.2015.

Z-1936/2015-704

Pro: Státní pozemkový úřad, Husinecká 1024/11a, 13000 Praha - Žižkov, IČ:01312774

Parcela [KN 2834/84](#)

\* Ohlášení  příslušnosti hospodařit s majet. státu (§4 zák.č.503/2012Sb.) SPÚ: 011057/2013/OMV/1 ze dne 02.01.2013.

Z-700/2013-704


Pro: Státní pozemkový úřad, Husinecká 1024/11a, 13000 Praha - Žižkov, IČ:01312774

\* Vznik práva ze zákona zákon č.#  229/1991 návrh na zápis ze dne 4.2.1998.

POLVZ:83/1998 Z-5200083/1998-704


Pro: Česká republika, , IČ:00000001-1

Parcela [KN 2839/6](#)

\* Ohlášení  příslušnosti hospodařit s majet. státu (§4 zák.č.503/2012Sb.) SPÚ: 011057/2013/OMV/1 ze dne 02.01.2013.

Z-700/2013-704


Pro: Státní pozemkový úřad, Husinecká 1024/11a, 13000 Praha - Žižkov, IČ:01312774

\* Vznik práva ze zákona zákon č.#  229/1991 návrh na zápis ze dne 4.2.1998.


POLVZ:83/1998 Z-5200083/1998-704

Pro: Česká republika, , IČ:00000001-1

Parcela [KN 2853/10](#)


\* Usnesení soudu  o dědictví 27D-1020/2006 -155 pro Prahu 10 ze dne 07.08.2013. Právní moc ke dni 07.08.2013.

Pro: Česká republika, , IČ:00000001-1

\* Usnesení soudu  o potvrzení případnutí dědictví státu 27D-1020/2006 -130 Praha 10 ze dne 24.09.2007. Právní moc ke dni 19.10.2007.

Z-10332/2007-704

Pro: Česká republika, , IČ:00000001-1

\* Zápis  o předání majetku státu (§ 19 odst. 1 zák.č.219/2000 Sb.) UZSVM/BBV/774/2015-BBVM ze dne 27.02.2015. Z-1936/2015-704


Pro: Státní pozemkový úřad, Husinecká 1024/11a, 13000 Praha - Žižkov, IČ:01312774

Parcela [KN 2853/11](#)

\* Usnesení soudu  o potvrzení případnutí dědictví státu 27D-1020/2006 -130 Praha 10 ze dne 24.09.2007. Právní moc ke dni 19.10.2007.

Z-10332/2007-704

Pro: Česká republika, , IČ:00000001-1

\* Zápis  o předání majetku státu (§ 19 odst. 1 zák.č.219/2000 Sb.) UZSVM/BBV/774/2015-BBVM ze dne 27.02.2015. Z-1936/2015-704


Pro: Státní pozemkový úřad, Husinecká 1024/11a, 13000 Praha - Žižkov, IČ:01312774

Parcela [KN 2853/12](#)

\* Usnesení soudu  o dědictví 27D-1020/2006 -155 pro Prahu 10 ze dne 07.08.2013. Právní moc ke dni 07.08.2013.


Z-7862/2013-704

Pro: Česká republika, , IČ:00000001-1

\* Zápis  o předání majetku státu (§ 19 odst. 1 zák.č.219/2000 Sb.) UZSVM/BBV/774/2015-BBVM ze dne 27.02.2015. Z-1936/2015-704


Pro: Státní pozemkový úřad, Husinecká 1024/11a, 13000 Praha - Žižkov, IČ:01312774

Parcela [KN 2981/15](#)

\* Ohlášení  příslušnosti hospodařit s majet. státu (§4 zák.č.503/2012Sb.) SPÚ: 011057/2013/OMV/1 ze dne 02.01.2013.

Z-700/2013-704


Pro: Státní pozemkový úřad, Husinecká 1024/11a, 13000 Praha - Žižkov, IČ:01312774

\* Rozhodnutí pozemkového úřadu  o výměně vlastnických práv v pozemkové úpravě č.j.Poz.-51/2002 -202-Fo ze dne 10.01.2002. Právní moc ke dni 30.01.2002.

Z-632/2002-704


Pro: Česká republika, , IČ:00000001-1

Parcela [KN 2983/15](#)

\* Ohlášení  příslušnosti hospodařit s majet. státu (§4 zák.č.503/2012Sb.) SPÚ: 011057/2013/OMV/1 ze dne 02.01.2013.

Z-700/2013-704


Pro: Státní pozemkový úřad, Husinecká 1024/11a, 13000 Praha - Žižkov, IČ:01312774

\* Vznik práva ze zákona zákon č.#  229/1991 návrh na zápis ze dne 4.2.1998.

POLVZ:83/1998 Z-5200083/1998-704


Pro: Česká republika, , IČ:00000001-1

Parcela [KN 2983/16](#)

\* Ohlášení  příslušnosti hospodařit s majet. státu (§4 zák.č.503/2012Sb.) SPÚ: 011057/2013/OMV/1 ze dne 02.01.2013.

Z-700/2013-704

Pro: Státní pozemkový úřad, Husinecká 1024/11a, 13000 Praha - Žižkov, IČ:01312774

\* Vznik práva ze zákona zákon č.#  229/1991 návrh na zápis ze dne 4.2.1998.

POLVZ:83/1998 Z-5200083/1998-704


Pro: Česká republika, , IČ:00000001-1

Parcela [KN 2983/24](#)

\* Ohlášení  příslušnosti hospodařit s majet. státu (§4 zák.č.503/2012Sb.) SPÚ: 011057/2013/OMV/1 ze dne 02.01.2013.

Z-700/2013-704

Pro: Státní pozemkový úřad, Husinecká 1024/11a, 13000 Praha - Žižkov, IČ:01312774

\* Rozhodnutí pozemkového úřadu  o výměně vlastnických práv v pozemkové úpravě č.j. 10.01.2002. Právní moc ke dni 30.01.2002.

Pro: Česká republika, IČ:00000001-1

**F Vztah BPEJ k parcelám**

Parcela	BPEJ	Výměra[m <sup>2</sup> ]	Cena[Kč]
KN 2740/14	00600	782	10 001 Kč
KN 2740/20	00600	1483	18 967 Kč
KN 2740/22	00600	1530	19 568 Kč
KN 2740/35	00501	83	761 Kč
	00600	759	9 707 Kč
KN 2740/37	00501	30	275 Kč
	00600	680	8 697 Kč
KN 2740/49	00600	434	5 550 Kč
KN 2754/8	00501	1169	10 731 Kč
KN 2754/17	00600	564	7 213 Kč
KN 2754/23	00600	2578	32 972 Kč
KN 2754/28	00501	1208	11 089 Kč
	00600	3720	47 578 Kč
KN 2754/29	00501	221	2 028 Kč
	00600	568	7 264 Kč
KN 2754/31	00501	405	3 717 Kč
KN 2781/92	00501	961	8 821 Kč
KN 2834/84	05800	3957	48 631 Kč
KN 2853/10	05900	1352	13 154 Kč
KN 2853/11	05900	1352	13 154 Kč
KN 2853/12	05900	1458	14 186 Kč

Celková základní cena bonitovaných parcel je 294 064 Kč

Základní cena je určena podle vyhlášky 053/2016 Sb., bez kalkulace přírážek či srážek podle příloh této vyhlášky.  
Pokud je výměra bonitních dílů parcely menší než výměra parcely, zbytek parcely není bonitován.

Nemovitosti jsou v územním obvodu, ve kterém vykonává státní správu katastru nemovitostí ČR  
Katastrální úřad pro Jihomoravský kraj, Katastrální pracoviště Břeclav, kód: 704  
V kat. území jsou pozemky vedeny v jedné číselné řadě

Vyhotoveno systémem MISYS ver.13.27.104728 pro VFK verze 5.2 Datum a čas vyhotovení výpisu: 6.04.2018 12:22:34

Výpis vyhotoven za 2.1s, SQLite3 native, ver.3.11.1

Tento výpis má informativní charakter a je určen pouze pro vnitřní potřebu oprávněného uživatele dat SPI KN.



MISYS-KatastrSQL, informativní výpis pro vnitřní potřebu!  
Pro účel: Správa majetku. Vyhotožil: Křížová Jana Ing..

OKRES: CZ0644 Břeclav,3704  
OBEC: 584568 Kobyly  
KAT.ÚZEMÍ: 667455 Kobyly na Moravě

Data platná k: 1.03.2018

**LIST VLASTNICTVÍ 10002**  
**Částečný výpis**

### A Vlastník, jiný oprávněný

Oprávněný subjekt, adresa	Identifikátor	Podíl
Vlastnické právo		
Česká republika, Příslušnost hospodařit s majetkem státu	00000001-1	
Státní pozemkový úřad, Husinecká 1024/11a, 13000 Praha - Žižkov	01312774	

### ČÁSTEČNÝ VÝPIS

### B Nemovitosti

#### Pozemky

Parcela	Výměra[m <sup>2</sup> ]	Druh pozemku	Způsob využití	Způsob ochrany
<b>PŮVOD: Katastr nemovitostí (KN) </b>				
KN 8122	2628	ostatní plocha	manipulační pl.	
KN 8124	1646	orná půda		zemědělský půdní fond

#### POZEMKY VE ZJEDNODUŠENÉ EVIDENCI

Parcela	TYP	VÝMĚRA [m <sup>2</sup> ]	PARCELA KN	PŮVODNÍ KÚ
<b>původ: Pozemkový katastr (PK) </b>				
PK 4371/1	Celá parcela	3739		
PK 4375	Celá parcela	4491		

**B1 Jiná práva** (bez zápisu)

**C Omezení vlastnického práva** (bez zápisu)

**D Jiné zápisy** (bez zápisu)

**Plomby a upozornění** (bez zápisu)

### E Nabývací tituly a podklady k zápisu

Listina

Parcela [KN 8122](#)

\* Ohlášení příslušnosti hospodařit s majet. státu (§4 zák.č.503/2012Sb.) Zn. SPÚ:010210/2013/OMV/1 ze dne 02.01.2013.

Z-410/2013-735

Pro: Státní pozemkový úřad, Husinecká 1024/11a, 13000 Praha - Žižkov, IČ:01312774

\* Rozhodnutí pozemkového úřadu o výměně vlastnických práv v pozemkové úpravě č.j. 918/2010 -Tu ze dne 12.05.2010. Právní moc ke dni 26.05.2010.

Z-2416/2010-735

Pro: Česká republika, , IČ:00000001-1

Parcela [KN 8124](#)

\* Ohlášení příslušnosti hospodařit s majet. státu (§4 zák.č.503/2012Sb.) Zn. SPÚ:010210/2013/OMV/1 ze dne 02.01.2013.

Z-410/2013-735

Pro: Státní pozemkový úřad, Husinecká 1024/11a, 13000 Praha - Žižkov, IČ:01312774

\* Rozhodnutí pozemkového úřadu o výměně vlastnických práv v pozemkové úpravě č.j. 918/2010 -Tu ze dne 12.05.2010. Právní moc ke dni 26.05.2010.

Z-2416/2010-735

Pro: Česká republika, , IČ:00000001-1

Parcela PK 4371/1

\* Ohlášení příslušnosti hospodařit s majet. státu(§4 zák.č.503/2012Sb.) Zn. SPÚ:010210/2013/OMV/1 ze dne 02.01.2013.

Z-410/2013-735

Pro: Státní pozemkový úřad, Husinecká 1024/11a, 13000 Praha - Žižkov, IČ:01312774

Parcela PK 4375

\* Ohlášení příslušnosti hospodařit s majet. státu(§4 zák.č.503/2012Sb.) Zn. SPÚ:010210/2013/OMV/1 ze dne 02.01.2013.

Z-410/2013-735

Pro: Státní pozemkový úřad, Husinecká 1024/11a, 13000 Praha - Žižkov, IČ:01312774

#### F Vztah BPEJ k parcelám

Parcela	BPEJ	Výměra[m <sup>2</sup> ]	Cena[Kč]
KN 8124	06000	1646	28 591 Kč
PK 4371/1	06100	3739	56 309 Kč
PK 4375	06100	4491	67 634 Kč

Celková základní cena bonitovaných parcel je 152 534 Kč

Základní cena je určena podle vyhlášky 053/2016 Sb., bez kalkulace přírážek či srážek podle příloh této vyhlášky. Pokud je výměra bonitních dílů parcely menší než výměra parcely, zbytek parcely není bonitován.

*Nemovitosti jsou v územním obvodu, ve kterém vykonává státní správu katastru nemovitostí ČR*

Katastrální úřad pro Jihomoravský kraj, Katastrální pracoviště Hustopeče, kód: 735  
V kat. území jsou pozemky vedeny ve dvou číselných řadách (St. = stavební parcela)

Vyhotoveno systémem MISYS ver.13.27.104728 pro VFK verze 5.2 Datum a čas vyhotovení výpisu: 4.04.2018 15:42:37

Výpis vyhotoven za 0.98s, SQLite3 native, ver.3.11.1

*Tento výpis má informativní charakter a je určen pouze pro vnitřní potřebu oprávněného uživatele dat SPI KN.*

