

S M L O U V A
o budoucí smlouvě o zřízení věcného břemene
podle § 1785 a násl. zákona č. 89/2012 Sb., ve znění
předpisů pozdějších,

kterou uzavřely níže uvedené smluvní strany:

Rezidence Měcholupy s.r.o.

IČ: 27589048

Se sídlem Korunní 810/104, 101 00 Praha 10 – Vinohrady

Zastoupená jednatelem společnosti Ing. Janem Řežábem a Ing. Danielem Morávkem

zapsaná v obchodním rejstříku vedeného Městským soudem v Praze oddíl C, vložka 117327

(dále též jako „budoucí oprávněný“)

a

Městská část Praha-Libuš

IČ: 00231142, DIČ: CZ00231142

bankovní spojení: [REDAKCE] č.ú. [REDAKCE]

se sídlem Libušská 35, 142 00 Praha 4 - Libuš.

zastoupená starostou Mgr. Jiřím Koubkem

(dále též jako „budoucí povinný“)

čl. I.

1. Budoucí povinný z věcného břemene má na základě Statutu o hl. m. Praze svěřen nemovitý majetek, a to pozemky parc.č.1120/1, 1120/4, 1123/85, 1123/86, 1123/110, 1123/111 všechny v k.ú. Libuš. Nemovitosti jsou zapsány na listu vlastnictví č. 849 k.ú. Libuš. Obce Praha u Katastrálního úřadu pro hlavní město Prahu, katastr. pracoviště Praha (dále též jako „předmět smlouvy“).

čl. II.

1. Smluvní strany se zavazují uzavřít vlastní Smlouvu o zřízení věcného břemene, která je uvedena v příloze číslo 1. této budoucí smlouvy a tvoří její nedílnou součást, ve znění tak, jak je uvedeno v této smlouvě“.
2. Smlouvu o zřízení věcného břemene jsou smluvní strany povinny uzavřít do 90-ti pracovních dnu ode dne, kdy budoucí oprávněný předloží budoucímu povinnému geometrický plán, kterým bude zaměřen rozsah věcného břemene na pozemcích parc. č. 1120/1, 1120/4, 1123/85, 1123/86, 1123/110, 1123/111, všechny v k.ú. Libuš, LV 849 obec Praha a budoucí oprávněný je pořídí vlastním nákladem, „Smlouva na zřízení věcného břemene“ bude ve znění uvedeném na příloze č.1 k této smlouvě o smlouvě budoucí.
3. Nedílnou součástí této smlouvy jako příloha č. 2 je kopie snímku katastrální mapy s vyznačením věcného břemene.

čl. III.

1. Budoucí povinný je pouze sám oprávněn zadat vypracování příslušného znaleckého posudku na cenu věcného břemene vyhotoveného soudním znalcem dle ustanovení § 16b zákona č. 151/1997 Sb. zákona o oceňování majetku v platném znění, a to na náklady budoucího oprávněného z věcného břemene, které mu budou po vyhotovení posudku přefakturovány. Budoucí oprávněný

je povinen poskytnout veškerou součinnost, nutnou ke správnému a úplnému vyhotovení příslušného znaleckého posudku tak, aby jej bylo možno doložit v okamžiku projednávání zřízení věcného břemene v orgánech budoucího povinného, tj. v orgánech Městské části Praha-Libuš. Cena věcného břemene vypočtená je bez DPH. DPH bude k ceně připočteno a budoucí oprávněný je povinen celkovou částku včetně DPH uhradit do 15 dnu ode dne vkladu práva do katastru nemovitostí dle této smlouvy.

1. Budoucí oprávněný je investorem stavby a realizoval se souhlasem povinného pro napojení „BD U Metra Libuš“:
 - přípojky splaškové kanalizace, na pozemcích parc. č. 1120/1 a 1120/4, vše v k.ú. Libuš, obec Praha
 - přípojky dešťové kanalizace, včetně přípojek od nově budovaných uličních vpustí na nově budované komunikaci (ulice V Hrobech) na pozemcích parc. č. 1120/1 a 1120/4, vše v k.ú. Libuš, obec Praha
 - elektro přípojky na pozemcích parc. č. 1120/1, 1120/4, 1123/85, 1123/86, 1123/110 a 1123/111, vše v k.ú. Libuš, obec Praha.
 - teplovodní přípojky na pozemcích parc. č. 1120/1 a 1120/4, vše v k.ú. Libuš, obec Praha
 - veřejného osvětlení, na pozemcích parc. č. 1120/1 a 1120/4, vše v k.ú. Libuš, obec Praha

Budoucí oprávněný se zavazuje, že při provádění stavby bude šetřit majetek povinného i třetích osob, dbát pokynu povinného toho se týkajících a uvést po ukončení stavebních prací na nemovitosti – pozemku tuto do původního stavu nebo nahradit vzniklou škodu povinnému v penězích, je-li to s přihlédnutím k provedeným pracím a s přihlédnutím k okolnostem možné.

2. Věcné břemeno se zřizuje na dobu neurčitou a jako úplatné.
3. Smluvní strany se dohodly, že budoucí oprávněný zaplatí budoucímu povinnému cenu věcného břemene na základě znaleckého posudku zpracovaného za tím účelem soudním znalcem a to na základě faktury, kterou budoucí povinný vystaví budoucímu oprávněnému do 15 dnu ode dne doručení oznámení příslušným Katastrálním úřadem o nabytí právních účinku vkladu práva do katastru nemovitostí dle této smlouvy. Smluvní strany se zavazují učinit veškeré kroky nezbytné pro uzavření budoucí smlouvy a zavazují se vzájemně si poskytnout k tomu veškerou potřebnou součinnost.
4. Budoucí oprávněný se zavazuje uhradit náklady na pořízení geometrického plánu, znaleckého posudku a správní poplatek za zahájení řízení o povolení vkladu věcného břemene do katastru nemovitostí.
5. Smluvní strany se dohodly, že od smlouvy o smlouvě budoucí odstoupí v případě, že výstavbou nedojde k předpokládanému dotčení nemovitostí. Budoucí oprávněný se zavazuje, že takovou skutečnost oznámí budoucímu povinnému bez zbytečného odkladu.
6. Budoucí povinný souhlasí s tím, aby budoucí oprávněný jako správce ve smyslu zákona č. 101/2000 Sb., o ochraně osobních údajů a o změně některých zákonů (dále jen „zákon“) zpracovával osobní údaje budoucího povinného v rozsahu jméno, příjmení, adresa, IČ, popř. rodné číslo a číslo bankovního spojení výhradně za účelem plnění této smlouvy, za podmínek stanovených zákonem, a to nejdéle však do uplynutí tří let od podpisu této smlouvy.

čl. IV.


1. Tato smlouva bude zapsána do centrální evidence smluv. Smluvní strany prohlašují, že veškeré skutečnosti v této smlouvě uvedené nejsou obchodním tajemstvím a vyslovují souhlas s tím, aby tato smlouva, jakož i její případné dodatky, byla bez dalšího zveřejněna.
2. Smlouva je vyhotovena ve 4 stejnopisech, každá smluvní strana obdrží 2 vyhotovení.
3. Tato smlouva nabývá platnosti a účinnosti dnem podpisu oběma smluvními stranami.
4. Smluvní strany prohlašují, že jsou způsobilé k právním úkonům, že se seznámily s celým obsahem smlouvy včetně příloh a s tímto obsahem souhlasí.
5. Dále smluvní strany prohlašují, že tato smlouva byla sepsána na základě pravdivých údajů, jejich pravé a svobodné vůle, nebyla ujednána v tísní ani za jinak jednostranně nevýhodných podmínek

a že jim nejsou v době podpisu smlouvy známy okolnosti, které by mohly omezit její obsah a účinnost.

6. Tato smlouva byla schválena usnesením Rady MČ Praha-Libuš č. 111/2016 ze dne 16.5.2016.
7. přílohy k této budoucí smlouvě o zřízení věcného břemene jsou
 1. Smlouva o zřízení věcného břemene
 2. Kopie snímku katastrální mapy s vyznačením věcného břemene.
 3. Výpis z KN k nemovitosti – pozemku, na kterém má být věcné břemeno zřízeno
 4. Usnesení Rady MČ Praha-Libuš ze dne 16.5.2016 č. 111/2016.

V Praze dne.....

V Praze dne.....




.....
budoucí oprávněný
Ing. Jan Řežáb
jednatel společnosti
Rezidence Měcholupy s.r.o.



.....
budoucí povinný
Mgr. Jiří Koubek
starosta MČ Praha-Libuš



.....
budoucí oprávněný
Ing. Daniel Morávek
jednatel společnosti
Rezidence Měcholupy s.r.o.



Příloha číslo 1.

Vlastní smlouva o zřízení věcného břemene bude znít takto:

Níže psaného dne, měsíce a roku

Smluvní strany

Rezidence Měcholupy s.r.o.

IČ: 27589048

Se sídlem Korunní 810/104

101 00 Praha 10 – Vinohrady

Zastoupená jednatelem společnosti Ing. Janem Řežábem a Ing. Danielem Morávkem

zapsaná v obchodním rejstříku vedeného Městským soudem v Praze oddíl C, vložka 117327

(dále též jako „oprávněný“)

a

Městská část Praha-Libuš

IČ 00:231142, DIČ: CZ00231142

bankovní spojení: [redacted] č.ú. [redacted]

se sídlem Libušská 35, 142 00 Praha 4 - Libuš.

zastoupená starostou Mgr. Jiřím Koubkem

(dále též jako „povinný“)

uzavírají tuto

SMLOUVU O ZŘÍZENÍ VĚCNÉHO BŘEMENE

I.

2. Povinný z věcného břemene má na základě Statutu o hl. m. Praze svěřen nemovitý majetek, a to pozemky parc.č.1120/1, 1120/4, 1123/85, 1123/86, 1123/110, 1123/111, všechny v k.ú. Libuš. Nemovitosti jsou zapsány na listu vlastnictví č. 849 k.ú. Libuš, obec Praha u Katastrálního úřadu pro hlavní město Prahu, katastr. pracoviště Praha (dále též jako „předmět smlouvy“).
3. Oprávněný prohlašuje, že je investorem stavby a že realizoval se souhlasem povinného pro napojení „BD U Metra Libuš“:
 - přípojky splaškové kanalizace, na pozemcích parc. č. 1120/1 a 1120/4, vše v k.ú. Libuš, obec Praha
 - přípojky dešťové kanalizace, včetně přípojek od nově budovaných uličních vpustí na nově budované komunikaci (ulice V Hrobech)na pozemcích parc. č. 1120/1 a 1120/4, vše v k.ú. Libuš, obec Praha
 - elektro přípojky na pozemcích parc. č. 1120/1, 1120/4, 1123/85, 1123/86, 1123/110 a 1123/111, vše v k.ú. Libuš, obec Praha.
 - teplovodní přípojky na pozemcích parc. č. 1120/1 a 1120/4, vše v k.ú. Libuš, obec Praha
 - veřejného osvětlení, na pozemcích parc. č. 1120/1 a 1120/4, vše v k.ú. Libuš, obec Praha.Na předmětnou stavbu bylo vydáno kolaudační rozhodnutí Odborem výstavby Úřadu Městské části Praha 12, č.j. které nabylo právní moci dne

II.

1. Povinný za podmínek ujednaných v této smlouvě tímto zřizuje věcné břemeno stavby přípojky splaškové kanalizace, přípojky dešťové kanalizace, elektro přípojky, přípojky veřejného osvětlení a teplovodní přípojky ve prospěch oprávněného, na dobu neurčitou spočívající v právu.
2. Průběh věcného břemene je zachycen v geometrickém plánu č..... vypracovaném který je nedílnou součástí této smlouvy o zřízení věcného břemene.

3. Oprávněný s takto definovaným věcným břemenem souhlasí a právo odpovídající tomuto věcnému břemeni přijímá. Povinný prohlašuje, že si je vědom své povinnosti toto právo strpět a nerušit.

III.

1. Smluvní cena za zřízení věcného břemene je stanovena na základě ustanovení § 18 odst.1 zákona č. 151/1997 Sb., zákona o oceňování majetku v platném znění a dále dle sdělení Ministerstva financí čj. 16238024/1999 ze dne 11.5.1999 – sdělení o oceňování práv odpovídajících věcným břemenům a činí částku.....Kč.
2. Cena věcného břemene dle znaleckého posudku je bez DPH DPH bude k ceně připočteno.
3. Smluvní strany se dohodly, že oprávněný zaplatí povinnému cenu věcného břemene ve výši.....Kč, a to na základě faktury, kterou povinný vystaví oprávněnému do 15 dnu ode dne doručení oznámení příslušným Katastrálním úřadem o nabytí právních účinku vkladu práva do katastru nemovitostí dle této smlouvy.

IV.

1. Oprávněný se zavazuje, že při výkonu svého práva bude postupovat s péčí řádného hospodáře tak, aby na majetku povinného nedošlo ke škodám. Případné škody, vzniklé z titulu výkonu svého oprávnění dle této smlouvy na majetku povinného, se oprávněný zavazuje povinnému nahradit podle platných právních předpisů.
2. Oprávněný se zavazuje, že v případě provádění výkopových a stavebních prací (s výjimkou havarijních situací) oznámí povinnému termín vstupu na předmětné pozemky s měsíčním předstihem. V případě havarijní situace tuto skutečnost oznámí povinnému bez zbytečného odkladu.

V.

1. Ke vzniku věcného břemene je nutný vklad do katastru nemovitostí u Katastrálního úřadu v Praze (dále jen „vklad“). Tento vklad se zavazuje provést na vlastní náklady oprávněný z věcného břemene, k čemuž mu tímto povinný uděluje výslovně plnou moc.
2. Oprávněný se zavazuje písemně informovat povinného o datu podání návrhu na zápis vkladu práva odpovídajícímu věcnému břemeni do katastru nemovitostí u Katastrálního úřadu pro hlavní město Prahu, KP Praha.

VI.

1. Účastníci této smlouvy žádají Katastrální úřad pro hlavní město Prahu, Katastrální pracoviště Praha, aby na základě této smlouvy povolil vklad práva odpovídajícího věcnému břemeni a na příslušném LV vyznačil v odd. C - LV k pozemku parc. č..... v k. ú..... obec Praha: „Věcné břemeno ve prospěch oprávněného spočívající v právu stavby přípojky splaškové kanalizace, přípojky dešťové kanalizace, elektro přípojky, přípojky veřejného osvětlení a teplovodní přípojky na pozemcích parc.č. v k.ú..... obec Praha.

VII.

1. Smluvní strany se zavazují zdržet se jednání, které by se svým účelem přičilo účelu této smlouvy o zřízení věcného břemene a zřízenému věcnému břemeni, jakož i jiným smluvním ujednáním, uzavřeným v souvislosti se zřízeným věcným břemenem.
2. K zániku věcného břemene může dojít písemnou dohodou smluvních stran.

VIII.

1. Tato smlouva o zřízení věcného břemene nabývá platnosti dnem podpisu oběma smluvními stranami a účinnosti dnem stanoveným podle platných právních předpisů, zejm. zákonem č. 265/1992 Sb., o zápisech vlastnických a jiných věcných práv k nemovitostem, ve znění pozdějších předpisů, a občanským zákoníkem.
2. Pokud se něco v této smlouvě ukáže neplatným, či to bude bránit vkladu práva odpovídajícího věcnému břemenu, neznamená to zánik smlouvy, ale strany se dohodnou podle zásad poctivého obchodního styku o nahrazení textu jiným, sledujícím stejný účel nebo o doplnění podkladu pro Katastrální úřad pro hlavní město Prahu, Katastrální pracoviště Praha.
3. Povinný souhlasí s tím, aby oprávněný jako správce ve smyslu § 4 písm. j) zákona č. 101/2000 Sb., o ochraně osobních údajů a o změně některých zákonů (dále jen „zákon“) zpracovával osobní údaje povinného v rozsahu jméno, příjmení, adresa, IČ, DIČ, popř. rodné číslo a číslo bankovního spojení výhradně za účelem plnění této smlouvy o zřízení věcného břemene, za podmínek stanovených zákonem, a to na dobu neurčitou, nejdéle však do tří let po podpisu této smlouvy o zřízení věcného břemene.
4. Tato smlouva o zřízení věcného břemene se vyhotovuje ve 4 stejnopisech, z nichž oprávněný obdrží jedno vyhotovení, povinný dvě vyhotovení a zbývající vyhotovení je určeno pro zápis práva odpovídající věcnému břemenu do katastru nemovitostí.
5. Smluvní strany prohlašují, že jsou způsobilé k právním úkonům, že se seznámily s celým jejím obsahem včetně příloh a s tímto obsahem souhlasí; dále smluvní strany prohlašují, že tato smlouva o zřízení věcného břemene byla sepsána na základě pravdivých údajů, jejich pravě a svobodné vůle, nebyla ujednána v tísní ani za jinak jednostranně nevýhodných podmínek a že jim nejsou v době podpisu známy okolnosti, které by mohly omezit její obsah a účinnost.
6. Ve věcech souvisejících s výkonem práv podle této smlouvy může za oprávněného jednat odbor správy majetku a investic, telefonické spojení 244 021 432. Za povinného může v těchto věcech jednat pan telefonické spojení.
7. Tato smlouva bude zapsána do centrální evidence smluv. Smluvní strany prohlašují, že veškeré skutečnosti v této smlouvě uvedené, nejsou obchodním tajemstvím a vyslovují souhlas s tím, aby tato smlouva, jakož i její případné dodatky, byla bez dalšího zveřejněna.
8. Tato smlouva byla schválena usnesením Rady MČ Praha-Libuš č. ze dne
9. Nedílnými přílohami této smlouvy jsou:
 - Příloha č. 1 - GP č.
 - Příloha č. 2 – znalecký posudek
 - Příloha č. 3 – usnesení Rady MČ Praha-Libuš ze dne č.

V Praze dne:

V Praze dne:

.....
 budoucí oprávněný
 Ing. Jan Řežáb
 jednatel společnosti
 Rezidence Měcholupy s.r.o.

.....
 budoucí povinný
 Mgr. Jiří Koubek
 starosta MČ Praha-Libuš

.....
 budoucí oprávněný
 Ing. Daniel Morávek
 jednatel společnosti
 Rezidence Měcholupy s.r.o.

SOUPIS PARCEL

OKRES:	CZ0100 Hlavní město Praha (100)	Informace o parcelě	Data platná k: 1. 9. 2016
OBEC:	554780 Praha	INFORMACE O PARCELI	
KAT. UZEMÍ:	128390 Libuš		

ČÍSLO PARCELY: KN 1126/1
 VYMĚRA [m²]: 2157
 KATASTRÁLNÍ UZEMÍ: Libuš 128390
 PŮVOD PARCELY: katastr nemovitostí (KN)
 LIST MAPY: DKM
 URČENÍ VYMĚRY: Javim číselným způsobem
 DRUH POZEMKU: ostatní plocha
 VYUŽITÍ POZEMKU: ostatní komun. kace
 OCHRANA: -
 ŘÍZENÍ VZNIKU: 7 98F40 2011 101
 SEZNAM BPEI: Parcela nemá BPEI

OPRAVNĚNÉ OSOBY: na LV 849

Oprávněný subjekt, adresa	Identifikátor	Pod
Vlastnické právo:		
Hlavní město Praha, Marianské náměstí 2/2, 11000 Praha - Staré Město	00064581	
Světelná správa nemovitosti ve vlastnictví obce		
Městská část Praha-Libuš, Libušská 35/277, 14200 Praha - Libuš	00011142	

Nemovitosti jsou v územním ohrožení, ve kterém vykonává státní správu katastr nemovitostí ČR
 Katastrální úřad pro hlavní město Prahu, katastrální pracoviště Praha, kód: 101
 V kat. území jsou pozemky vedeny v jedné řadě ne řadě

SOUPIS PARCEL

OKRES:	C25100 Hlavní město Praha - Stř.	INFORMACE O PARCELI	Date platby k: 1.11.2016
OBEC:	514782 Praha		
KAT. UZEMÍ:	728390 Lituš		

ČÍSLO PARCELY: KN 1120/4
 VYMÉRA (m²): 645
 KATASTRALNÍ UZEMÍ: Libuš 728390
 PŮVOD PARCELY: Katastr nemovitosti (KN)
 JIST. MAPY: DKM
 JŘCENÍ VYMÉRY: Jevm. číselným způsobem
 DRUH POZEMKU: ostatní plocha
 VYUŽITÍ POZEMKU: ostatní komunikace
 OCHRANA:
 ŘÍZENÍ VZNIKU: Z 9S/42 2011-101
 SFZNAM BPEJ: Parcela nema BPEJ

OPRAVNĚNÉ OSOBY: na 1/2 549

Právní subjekt	Adresa	Identifikátor	Podíl
Vlastnické právo:			
Hlavní město Praha	Marianské náměstí 2, Z 11000 Praha - Staré Město	00064581	
Svěřena správa nemovitosti ve vlastnictví státu:			
Městská část Praha - Libuš	Libušská 35, PPO 14200 Praha - Libuš	00231142	

Nemovitosti jsou v územním evidenci ve kterém vykonává státní správu Katastr nemovitostí ČR
 Katastrální úřad pro hlavní město Prahu - katastrální pracoviště Praha - k.ú. 1/1
 V katastrálním území jsou pozemky vedeny v jednotném listu vlastnictví

SOUPIS PARCEL

OKRES	020100 Hlavní město Praha - 0100	Data platná k: 1. kv. 2016
OBEC	554282 Praha	
KAT. UZEMÍ	020390 Libuš	

INFORMACE O PARCELI

ČÍSLO PARCELY: KN 0123 85
 VYMĚRA [m²]: 41
 KATASTRALNÍ UZEMÍ: Libuš 728390
 PŮVOD PARCELY: *Katastr nemovitostí AK*
 LIST MAPY: DKM
 URČENÍ VYMĚRY: *Ze souřadnic S-JTSK*
 DRUH POZEMKU: *ostatní plocha*
 VYUŽITÍ POZEMKU: *jina plocha*
 OCHRANA:
 ŘÍZENÍ VZNIKU: Z 98043/2011/101
 SEZNAM BPEJ: Parcele nemá BPEJ

OPRAVNĚNÉ OSOBY: na l. v. 849

Oprávněný subjekt, adresa	Identifikátor	Podíl
Vlastnické právo		
Hlavní město Praha, Mariánské náměstí 2/2, 11000 Praha - Staré Město	00064581	
Svěřena správa nemovitosti ve vlastnictví obce		
Městská část Praha-Libuš, Libušská 85, 200 14200 Praha - Libuš	00211142	

Vězeň Libuš je součástí územního opisu, ve kterém vykonává státní správu Katastru nemovitostí ČR
 Katastrální úřad pro hlavní město Prahu, katastrální pracoviště Praha, k. ú. 101
 V kat. území jsou pozemky vedeny v jedné řadě 849

MISYS - katastr nemovitosti - výpis z listu vlastnosti

SOUPIS PARCEL

OKRES:	12 0100 Hlavní město Praha-1100	(data platná k: 11.09.2016)
OBEC:	554782 Praha	
KATASTRALNÍ ÚZEMÍ:	128390 Libuš	

INFORMACE O PARCELI

ČÍSLO PARCELY: KN 11.0/56
 VYMĚRA (m²): 29
 KATASTRALNÍ ÚZEMÍ: Libuš 726390
 PŮVOD PARCELY: katastr nemovitosti (AV)
 LIST MAPY: DKM
 URČENÍ VYMĚRY: Ze souřadnic v S-JTSK
 DRUH POZEMKU: ostatní plocha
 VYUŽITÍ POZEMKU: ostatní komunikace
 OCHRANA:
 ŘÍZENÍ VZNIKU: Z 98149 0011 101
 SEZNAM BPEI: Parcela nemá BPEI

OPRAVNĚNÉ OSOBY: na l.v.549

Oprávněný subjekt, adresa	Identifikátor	Podíl
Vlastnické právo:		
Hlavní město Praha, Mariánské náměstí 2/11, 11000 Praha - Staré Město	00064581	
Svěřená správa nemovitosti ve vlastním tyčobce:		
Městská část Praha-Libuš, Libušská 35/200, 14201 Praha - Libuš	00231142	

*Nemovitost byla v územním řízení, ve kterém vykonává státní správu katastr nemovitosti ČR
 Katastrální úřad pro hlavní město Prahu, Katastrální pracoviště Praha, kód 101
 V katastrálním území pozemky vedeny v jedné listinné řadě*

Vyhodnoteno systémem MISYS: 12.02.2016 10:59:56 (př. VVK verze 5.1)

Libuš - Libušská 35/200 - výpis z listu vlastnosti - 00.05.2016 09:05:16

SOUPIS PARCEL

OKRES:	120100 Hlavní město Praha - 1201	INFORMACE O PARCELI	Data platná k: 1.2.2016
OBEC:	154782 Praha		
KATASTRÁLNÍ ÚZEMÍ:	728390 Libuš		

ČÍSLO PARCELY: KN 11/3 116
 VYMÉRA (m²): 313
 KATASTRÁLNÍ ÚZEMÍ: Libuš 728390
 PŮVOD PARCELY: Katastr nemovitostí (AN)
 LIST MAPY: DKM
 URČENÍ VYMÉRY: Ze souf. zpr. v S. 17SK
 DRUH POZEMKU: ostatní plocha
 VYUŽITÍ POZEMKU: ostatní komunikace
 OCHRANA: -
 ŘÍZENÍ VZNIKU: Z-48042/2011-191
 SEZNAM BPEJ: Parcele nemá BPEJ

OPRAVNĚNÉ OSOBY: na LV 849

Oprávněný subjekt	Adresa	Identif. kód	Právní
Vlastnické právo			
Hlavní město Praha	Mariánské náměstí 1/10, 11000 Praha - Staré Město	0004581	
Sveřejná správa nemovitosti ve vlastnictví obce			
Městská část Praha-Libuš	Libušská 25/106, 14205 Praha - Libuš	00231142	

Nemovitosti jsou v územním ohrožení, ve kterém vykonává státní správa katastru nemovitostí ČR
 katastrální úřad pro hlavní město Praha - Katastrální pracoviště Praha - kód: 171
 v katastrálním území jsou pozemky vedeny v jedné osebně náležející

Město Praha - Soupis parcelní listy - 1000006

SOUPIS PARCEL

OKRES	C20109 Hlavní město Praha-3100	Data platná k : 1.09.2016
OBEC	554782 Praha	
KAT. ÚZEMÍ	728390 Libuš	

INFORMACE O PARCELE

ČÍSLO PARCELY: KN 111/3/111
 VYMĚRA [m²]: 14
 KATASTRALNÍ ÚZEMÍ: Libuš 728390
 PŮVOD PARCELY: Katastr nemovitosti (KN)
 LIST MAPY: DKM
 URČENÍ VYMĚRY: Je součástí v S ÚTSK
 DRUH POZEMKU: ostatní plocha
 VYUŽITÍ POZEMKU: plocha
 OCHRANA: -
 ŘÍZENÍ VZNIKU: Z498042/2011/101
 SEZNAM BPEJ: Parcela nemá BPEJ

OPRAVNĚNÉ OSOBY: na 1 z 549

Oprávněný subjekt	adresa	Identifikátor	Podíl
Vlastnické právo			
Hlavní město Praha	Marianské náměstí 2/2, 11500 Praha - Staré Město	90064581	
Svěřena správa nemovitosti ve vlastnictví obce			
Městská část Praha-Libuš	Libušská 25/2/2, 14200 Praha - Libuš	90231142	

Nemovitosti jsou v územním objemu, ve kterém vykonává státní správa katastru nemovitostí ČR
 Katastrální úřad pro hlavní město Prahu / katastrální pracoviště Praha - v.ú. 131
 V kat. území jsou pozemky vedeny v jedné ose na 1:500

Vytvořeno systémem MISYS 12.22.7559c - pro VFK verze 5.1


Datum a čas vytvoření výpisu: 20.5.2016 09:08:34

Městská část Praha-Libuš


USNESENÍ RADY 111/2016

Jednání R. ze dne	Hlasování o usnesení			Přítomno	5
	pro	proti	zdržel se	Usnesení	přijato
16. 5. 2016	5	0	0		

Podpis:



Ing. Pavel Macháček



Mgr. Jiří Koubek

Založeno na Ú 17. 5. 2016
dne

Založila



Podpis



Rada městské části Praha-Libuš:

- schvaluje** uzavření Smlouvy o budoucí smlouvě o zřízení věcného břemene na uložení přípojek inženýrských sítí k pozemkům parc.č. 1120/1, 1120/4, 1123/85, 1123/86, 1123/110, 1123/111, všechny v k.ú. Libuš, obec hl.m. Praha, svěřených do správy MČ Praha-Libuš, pro stavbu bytového domu „U metra Libuš“ se společností Rezidence Měcholupy s.r.o., se sídlem Korunní 810/104, 104/00 Praha 10 – Vinohrady, IČ: 27589048, zapsané v obchodním rejstříku vedeného Městským soudem v Praze oddíl C, vložka 117327.
- pověřuje** starostu pana Mgr. Jiřího Koubka podpisem smlouvy, která má nedílnou součástí tohoto usnesení.