

DODATEK č. 26

ke smlouvě na zajištění havarijní služby č. 889/09/OSTA/OBYP/STAR ze dne 8. 6. 2009, ve znění dodatků č. 1 – č. 25, uzavřený dle usnesení 7. zasedání Rady městské části Praha 4 č. 7R-727/2018 ze dne 11. 4. 2018

I. Smluvní strany

1. městská část Praha 4

zastoupená: Mgr. Petrem Štěpánkem, CSc., starostou městské části Praha 4
 osoba oprávněná jednat ve věcech smluvních: [REDAKCE]
 osoba oprávněná jednat ve věcech technických: [REDAKCE]
 se sídlem: Antala Staška 2059/80b, 140 46 Praha 4
 IČ: 00063584
 DIČ: CZ00063584
 bank. spojení: [REDAKCE]
 č. účtu: [REDAKCE]
 (dále jen „**městská část Praha 4**“)

a

2. 4-Majetková, a.s.

zastoupená: Ing. Radkem Svobodou, předsedou představenstva
 Ing. Michalem Zděnkem, místopředsedou představenstva
 se sídlem: Plamínkové 1592/4, 140 00 Praha 4
 IČ: 284 77 456
 DIČ: CZ28477456
 bank. spojení: [REDAKCE]
 č. účtu: [REDAKCE]
 společnost zapsaná v obchodním rejstříku vedeném Městským soudem v Praze v oddíle B, vložce 14768
 (dále jen „**společnost 4-Majetková, a.s.**“)

(společně též „**smluvní strany**“)

uzavírají po vzájemné dohodě a v souladu s ustanovením čl. XI., odst. 11.3. smlouvy na zajištění havarijní služby č. 889/09/OSTA/OBYP/STAR ze dne 8. 6. 2009, ve znění dodatků č. 1 – č. 25 v následujícím znění:

II. Předmět dodatku

2.1. Smluvní strany se dohodly na změně přílohy č. 1 smlouvy na zajištění havarijní služby č. 889/09/OSTA/OBYP/STAR ze dne 8. 6. 2009, ve znění dodatků č. 1 až č. 25 (dále jen „smlouva“) tak, že příloha č. 1, část A a B se upravuje takto:

Předmět smlouvy se upravuje v položce č. 2 v části A takto:

A	objekt	č.p.	k.ú.	list vlastnictví	výměra objektu (m ²)	pozemky parc. č.	výměra pozemků (m ²)
					14 752,70		
2	Filosofská	1166	Braník	1956		2612/79	2 809
						2612/89	16 733
						2612/90	340
			Lhotka			140/57	9 242

	Jitřní	185	Hodkovičky	670		444	2 904
						440	678
						428/1	20 998
						428/3	429
						428/4	1 259
						428/7	2 316
						část 428/5	1 217
						část 428/6	215
						453/1	111

Předmět smlouvy se upravuje v položce č. 5 a č. 22 v části B takto:

B	objekt	č.p.	k.ú.	list vlastnictví	výměra objektu (m ²)	pozemky parc. č.	výměra pozemků (m ²)
5	Jitřní	424	Hodkovičky	670	1 348,80	452/1	262
						438/1	823
						438/3	517
						438/12	13
						452/3	128
						438/2	1 178
						438/7	363
						438/8	80
						438/9	12
						452/5	318
						438/10	220
						438/11	152
						452/4	266
						438/4	307
						438/5	48
						438/6	51
22	Němčická	1749	Braník	1956	1 077,94	2692/113	425
						2692/119	1 235

2.2. Příloha č. 1 smlouvy se tímto ruší a nahrazuje se přílohou č. 1 tohoto dodatku upravenou v části A a B.

III. Závěrečná ustanovení

3.1. Ostatní ustanovení smlouvy nejsou tímto dodatkem č. 26 dotčena a zůstávají v platnosti beze změny.



3.2. Dodatek č. 26 nabývá platnosti dnem podpisu obou smluvních stran a účinnosti dnem zveřejnění v registru smluv. Zveřejnění v registru smluv zajistí městská část Praha 4.

3.3. Dodatek č. 26 je sepsán ve třech stejnopisech s platností originálu, z nichž po podpisu smluvních stran obdrží městská část Praha 4 dvě vyhotovení a společnost 4-Majetková, a.s. jedno vyhotovení.


3.4. Smluvní strany prohlašují, že s obsahem tohoto dodatku č. 26 tak, jak je sepsán, souhlasí a na důkaz jejich svobodné, pravé a vážné vůle připojují své podpisy.

3.5. Nedílnou součástí tohoto dodatku č. 26 je jeho příloha:
Příloha č. 1 v aktuálním znění



V Praze dne - 9 -05- 2018


Mgr. Petr Štěpánek, I.C.Sc.
starosta MČ Praha 4


V Praze dne 25 -04- 2018


Ing. Kadek Svoboda
předseda představenstva


Ing. Michal Zděnek
místopředseda představenstva

... představení v rámci Zastupitelstva městské části Praha 4
potvrzují, že ... přílohou tohoto dodatku ...
přílohou ... č. 43 zákona č. 218/2003 Sb.
o hlavním městě Praze
V Praze dne - 9 -05- 2018
 

Příloha č. 1 k dodatku č. 26 ke smlouvě na zajištění havarijní služby

A	objekt	č.p.	k.ú.	list vlastnictví	výměra objektu (m ²)	pozemky parc. č.	výměra pozemků (m ²)
1	Bitovská	1246	Michle	1553	6 276,54	310/80	1 232
						310/86	363
						310/81	488
						310/82	747
						310/83	357
						310/84	366
						310/85	362
						310/115	21 696
2					14 752,70		
	Filosofovská	1166	Braník	1956		2612/79	2 809
						2612/89	16 733
						2612/90	340
			Lhotka			140/57	9 242
	Jitřní	185	Hodkovičky	670		444	2 904
						440	678
						428/1	20 998
						428/3	429
						428/4	1 259
						428/7	2 316
						část 428/5	1 217
						část 428/6	215
					453/1	111	
3	Horáčkova (jen pozemek)	1100	Krč	1762		1052/68	16 554
4	Jižní IV	1750	Záběhlice	3086	7 466,30	4482	1 557
						4483/2	1 476
						4481	1 306
						4483/1	12 148
5					8 898,94		
	K Sídlišti	840	Podolí	976		1770/4	3 382
						1770/60	14 608
						1770/61	1 088
	Kaplická	841				1770/44	421
						1770/45	299
						1770/46	296
					1770/62	3 777	
6	Křesomyslova	724	Nusle	1230	4 575,00	121	1 915
						125	5 442
						126	558
						124	1 944
						123/1	4 537
						123/4	49
7	Mendíků	1000	Michle	1553	6 432,90	1045/1	2 552
						1045/2	452
						1047	470
						2893/2	2 507
						1046	2 221

8	Na Chodovci	2700	Záběhlice	3086	6 856,56	2848/158	2 926
						2848/274	7 860
						2848/361	2 755
9	Na Liše	936	Michle	1553	7 573,90	1835/4	247
						1835/5	68
						1952/1	90
						1952/4	505
						1962	38
						1963	225
						1833/29	12 445
						1835/6	64
						1835/7	456
						1835/8	158
						1833/57	143
					1835/1 část z celkové výměry 4 704 m ²)	4 607	
10	Nedvědovo nám.				2 472,00		
		140	Podolí	976		1	1 525
						2	247
						3	879
		101				319/1	706
						320	486
						322	161
					321	296	
11	Ohradní	1366	Michle	1553	8 259,65		
12	Plamínkové	1593	Nusle	1230	7 150,65	2910/50	2 678
						2910/70	13 931
						2910/103	1 020
13	Sdružení	1080	Nusle	1230	5 876,00	2753/4	1 983
						2753/5	652
						2753/7	3 458
						2753/14	13 593
14	Školní	700	Braník	1956	3 527,50	9	2 167
						8	2 466
						7	368
15	Táborská	421	Nusle	1230	4 396,09	220	1 542
						222	674
						223/1	4 066
16	Jánošíkova	1320	Krč	1762	8 726,00	2869/405	1 050
	pavilon A,B,C,D,E,F					2869/200	10 991
						2869/126	4 669
						2869/199	2 899

B	objekt	č.p.	k.ú.	list vlastnictví	výměra objektu (m ²)	pozemky parc. č.	výměra pozemků (m ²)
1	Boleslavova	1a	Nusle	1230	328,90	123/3	435
						123/2	2 526
2	Družstevní ohoz	1308	Nusle	1230	1 191,20	2578/3	942
						2578/4	5 469
3	Fillova	1084	Krč	1762	920,40	1256/5	368
						1256/6	2 219
						1256/21	2 449
4	Jilovská	1175	Braník	1956	1 899,20	2612/55	481
						2612/56	583
						2612/144	5 507
						2612/211	471
5	Jitřni	424	Hodkovičky	670	1 348,80	452/1	262
						438/1	823
						438/3	517
						438/12	13
						452/3	128
						438/2	1 178
						438/7	363
						438/8	80
						438/9	12
						452/5	318
						438/10	220
						438/11	152
						452/4	266
438/4	307						
438/5	48						
438/6	51						
6	K Podjezdu	1077	Michle	1553	1 283,00	1011/3	1 028
						1011/7	423
						1011/1	8 640
						1011/9	158
7	Kukučínova	1150	Krč	1762	1 416,00	2869/78	1 210
						2869/121	6 553
8	Na Bučance	1189	Nusle	1230	379,00	1514	329
						1515	624
9	Na Chodovci	2540	Záběhllice	3086	1 144,59	2848/63	255
						2848/64	320
						2848/65	207
						2848/601	144
						2848/278	3 304
10	Na Zvoničce	1030	Podolí	976	1 383,80	1244/2	859
						1243	173
						1244/1	2 260
						1244/3	1 700
11	Němčická	1111	Braník	1956	1 232,10	2692/43	597
						2692/42	354
						2692/60	4 497

12	Plamínkové	1589	Nusle	1230	2 409,68	2910/47	396
						2910/48	633
						2910/67	3 747
						2610/69	4 652
						2910/54	411
	Kotorská	1591				2910/55	637
						2910/107	193
13	Přímětická	1247	Michle	1553	1 206,13	310/89	360
						310/90	588
						310/112	3 510
						310/179	6
						310/114	434
14	Svojšovická	2923	Záběhlice	3086	1 200,50	2848/262	325
						2848/263	274
						2848/264	274
						2848/283	4 490
15	Táborská	122	Nusle	1230	1 405,70	929	781
						926/2	236
						924/2	49
						938/1	252
						930	949
16	Tajovského	1309	Krč	1762	1 423,23	2869/143	1 419
						2869/144	7 730
17					3 793,34		
	Bezová	1592	Braník	1956		1747/1	1 376
						1747/3	275
						1741/2	109
						1748	388
						1740/5	52
						1747/6	5
						1741/1	3 044
	Točitá	1751	Krč	1762		3144/16	671
						3145/7	3
						3145/8	80
						3144/14	2 220
						3144/15	81
						879/25	1 749
	Hudečkova	893	Podolí	976		1853/3	985
						1856	2 886
18	Trenčínská	2770	Záběhlice	3086	1 020,00	5721/75	377
						5721/77	6 109
						5721/74	320
19					2 111,63		
	V Zápolí	1249	Michle	1553		1748/12	642
						1748/13	389
						1748/19	2 998
	Na Lánech	1107				1833/27	711
					1833/1	3 219	
20	Voráčovská	324	Podolí	976	666,10	823	351
						824/1	1 043

21					1 116,07		
	Na Větrově	1022	Lhotka	1472		1951/1	1 632
		1023	Lhotka	1472		1951/5	2 952
						1951/6	2 546
						1951/7	1 235
						1951/8	549
22	Němčická	1749	Braník	1956	1 077,94	2692/113	425
						2692/119	1 235

C	Nebytové objekty	č.p.	k.ú.	List vlastnictví	výměra objektu (m ²)	pozemky parc. č.	výměra pozemků (m ²)
1	Jilovská	433	Lhotka	1472	439	140/43	529
2	Rabasova	1064	Krč	1762	1184	1255/6	468
3	Ohradní	1370	Michle	1553	611,5		
4	Bělčická		Záběhlice	3086	69,28	2848/680	93
5	Novodvorská	435	Lhotka	1472	-----	140/46	826