

č.j.: SPU 148130/2018
č. objednatele 1: **19/2015-537100**
č. objednatele 2: **TPR/15/025**
č. zhotovitele:

Dodatek č. 6

ke Smlouvě o dílo ze dne 16. 4. 2015

Smluvní strany:

Objednatel č. 1:

Česká republika – Státní pozemkový úřad,
Krajský pozemkový úřad pro Středočeský kraj
a hlavní město Praha

Adresa:

nám. Winstona Churchilla 2, 130 00 Praha 3

V smluvních záležitostech oprávněn jednat:

██████████, ředitel KPÚ pro Středočeský kraj
a hlavní město Praha

V technických záležitostech oprávněn jednat:

██████████ vedoucí pobočky KPÚ pro
Středočeský kraj, Pobočka Rakovník
██████████, odborný rada KPÚ pro
Středočeský kraj, Pobočka Rakovník

Bankovní spojení:

Číslo účtu:

IČ/DIČ: 01312774/ CZ01312774

(dále jen „objednatel č. 1“)

Objednatel č. 2.:

Ředitelství silnic a dálnic České republiky

Adresa:

Na Pankráci 546/56, 145 05 Praha 4 - Nusle

V smluvních záležitostech oprávněn jednat:

██████████, ředitel ŘSD ČR
Správa Karlovy Vary, Závodní 369/82,
360 06 Karlovy Vary

V technických záležitostech oprávněn jednat:

██████████

Bankovní spojení:

Číslo účtu:

IČ/DIČ: 659 93 390/ CZ65993390

(dále jen „objednatel č. 2“)

a

Z h o t o v i t e l:

Adresa:

Zastoupený:

Ve smluvních záležitostech oprávněn jednat:

V technických záležitostech oprávněn jednat:

Bankovní spojení:

Číslo účtu:

IČ/DIČ:

GEODETICKÉ SDRUŽENÍ, s.r.o.

Kpt. Olesinského 69, 261 01 Příbram II

██████████ jednatel

██████████

I/██████████

██████████

61682764/61682764

(dále jen „zhotovitel“)

Společnost je zapsána v obchodním rejstříku vedeném u Městského soudu v Praze, oddíl C, vložka 37161.

Tímto dodatkem se mění smlouva o dílo uzavřená na zhotovení návrhu Komplexních pozemkových úprav v k. ú. Nesuchyně, okres Rakovník (dále jen Smlouva) a to na základě kontrolního dne konaného 20. 3. 2018 (č. j. SPU 142545/2018).

Odůvodnění: V zájmu vlastníku pozemků v řešeném katastrálním území a z důvodu dalšího bezproblémového zpracování pozemkové úpravy, jež je zpracovávána především v návaznosti na výstavbu dálnice D6 bylo z důvodu nutnosti dalšího projednávání návrhu s problematickými a významnými vlastníky dohodnut termín vystavení návrhu (etapa 3.2.2.) až po získání souhlasů od těchto vlastníků. Z výše uvedených důvodů nemůže být splněno odevzdání následující etapy 3.2.3. do limitního termínu pro návrhové práce celkem (31. 3. 2018). Na základě zápisu z kontrolního dne ze dne 20. 3. 2018 bylo navrženo posunutí limitního termínu pro návrhové práce celkem z 31. 3. 2018 na 31. 5. 2018.

Po souhlasu KPÚ pro Středočeský kraj a hlavní město Praha s vyhotovením dodatku na změnu termínu plnění, v souladu se zněním čl. XII odst. 12. 3. smlouvy o dílo se smluvní strany dohodly na těchto změnách Smlouvy:

1) Návrhové práce celkem (3.2.1.-3.2.3.)

Mění se termín dokončení prací včetně fakturace, tj. termín do **31. 3. 2018** se nahrazuje termínem novým, tj. do **31. 5. 2018**.


Ostatní ustanovení smlouvy se nemění.

Tento dodatek je vyhotoven v šesti stejnopisech, ve dvou vyhotoveních pro objednatele č. 1, ve dvou vyhotoveních pro objednatele č. 2 a ve dvou vyhotoveních pro zhotovitele, každý z nich má váhu originálu.

Tento dodatek nabývá platnosti dnem podpisu poslední smluvní stranou.

V Praze dne 19-04-2018

Z a o b j e d n a t e l e č. 1:



ředitel KPÚ pro Středočeský kraj
a hlavní město Praha

V Praze dne 19-04-2018

Z a z h o t o v i t e l e:



jednatel GEODETICKÉ SDRUŽENÍ s.r.o.

Přílohy:

1. Příloha č. 1 ke SOD KoPÚ Nesuchyně (výkaz činností)

V Karlových Varech dne 19-04-2018

Z a o b j e d n a t e l e č. 2:

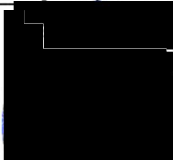



ředitel ŘSD ČR Správa Karlovy Vary



Příloha č.1 ke Smlouvě o dílo - KoPÚ Nesuchyně

	Hlavní celek / dílčí část	MJ	Počet MJ	Cena za MJ bez DPH v Kč	Cena bez DPH celkem v Kč	Termín ukončení
3.1.	Přípravné práce					
3.1.1.	Revize stávajícího bodového pole	bod	■	■	■	31.10.2015
	Doplnění stávajícího bodového pole	bod	■	■	■	
3.1.2.	Podrobné zaměření polohopisu v obvodu KoPU mimo trvalé porosty	ha	■	■	■	31.10.2015
	Podrobné zaměření polohopisu v obvodu KoPU v trvalých porostech	ha	■	■	■	
3.1.3.	Rozbor současného stavu	ha	■	■	■	31.10.2015
3.1.4.	Upřesnění obvodu KoPÚ - zjišťování hranic pozemků na hranicích obvodu KoPU, geometrické plány na upřesněný obvod KoPU, předepsaná stabilizace dle vyhl. č. 357/2013 Sb.	100 bm	■	■	■	31.3.2016
3.1.5.	Zjišťování hranic pozemků neřešených dle §2 zákona, včetně potřebných geometrických plánů na hranici mezi řešenými a neřešenými pozemky dle §2 zákona	100 bm	■	■	■	31.3.2016
3.1.6.	Dokumentace k soupisu nároků vlastníků pozemků	ha	■	■	■	31.7.2016
Přípravné práce celkem (3.1.1.-3.1.6.) bez DPH v Kč					885 540	31.7.2016
3.2.	Návrhové práce					
3.2.1.	Vypracování plánu společných zařízení	ha	■	■	■	31.1.2017
3.2.1.1.	Předběžný inženýrsko geologický průzkum pro opatření sloužící k zpřístupnění pozemků	100 bm	■	■	■	31.1.2017
	Předběžný inženýrsko geologický průzkum pro vodohospodářská a protierozní opatření	ha	■	■	■	
3.2.1.2.	Výškopisné zaměření zájmového území v obvodu KoPÚ v trvalých a mimo trvalé porosty	ha	■	■	■	31.1.2017
3.2.1.3.	Potřebné podélné a příčné profily liniových staveb PSZ pro stanovení plochy záboru půdy stavbami	100 bm	■	■	■	
3.2.1.4.	Potřebné podélné a příčné profily vodohospodářských PSZ pro stanovení plochy záboru půdy stavbami	100 bm	■	■	■	
3.2.2.	Vypracování návrhu nového uspořádání pozemků k vystavení dle §11 odst. 1 zákona	ha	■	■	■	31.1.2018
3.2.3.	Předložení kompletní dokumentace nového uspořádání pozemků	ks	■	■	■	do 1 měsíce od výzvy zadavatele
Návrhové práce celkem (3.2.1.-3.2.3.) bez DPH v Kč					889 300	31.5.2018
3.3	Mapové dílo		■	■	■	do 3 měsíců nabytí PM 1.R
Mapového dílo celkem (3.3.) bez DPH v Kč					251 000	


<p>3.4. Vytýčení pozemků dle zapsané DKM Vytýčování hranic pozemků dle zapsané DKM v souladu s §87 až §92 vyhl.č. 357/2013 Sb.</p>	100 bm	■	■	■	 katastru nemovitostí 
Vytýčení pozemků dle zapsané DKM celkem (3.4.) bez DPH v Kč				200 000	

Rekapitulace hlavních fakturačních celků	
1. Přípravné práce celkem (3.1.1.-3.1.6.) bez DPH v Kč	885 540 Kč
2. Návrhové práce celkem (3.2.1.-3.2.3.) bez DPH v Kč	889 300 Kč
3. Mapové dílo celkem (3.3.) bez DPH v Kč	251 000 Kč
4. Vytýčení pozemků dle zapsané DKM (3.4.) bez DPH v Kč	200 000 Kč
Celková cena bez DPH v Kč	2 225 840 Kč
DPH 21% v Kč	467 426 Kč
Celková cena díla včetně DPH v Kč	2 693 266 Kč

V Praze dne 19-04-2018

Za objednatele č.1:





ředitel Krajského pozemkového úřadu pro Středočeský kraj a hlavní město Praha



V Karlových Varech dne 19-04-2018

Za objednatele č.2:




ředitel ŘSD ČR, Správa Karlovy Vary

V Praze dne 19-04-2018

jednatel GEODETICKÉ SDRUŽENÍ s.r.o.

