



# OBJEDNÁVKA č. 0466/2018/ŽPZ/O

**Odběratel**

IČ: 70890692 DIČ: CZ70890692

**Moravskoslezský kraj**

28. října 2771/117

70218 Ostrava

Vyřizuje: Hoňková Natálie Mgr. [redacted]

Telefon: 595 622 641

Odbor: ŽPZ-3

**Dodavatel**

IČ: 74084313 DIČ:

**Mgr. Adrián Czernik**

Průkopnická 116/18

74720 Vřesina u Hlučína

Vyřizuje:

Telefon:

**Objednáváme u Vás:**

zpracování plánů péče pro následující zvláště chráněná území Moravskoslezského kraje:

- I. přírodní rezervace Koutské a Zábřežské louky (k. ú. Kravaře ve Slezsku a Zábřeh u Hlučína),
  - II. přírodní rezervace Královec (k. ú. Spálov),
  - III. přírodní rezervace Novodvorský močál (k. ú. Panské Nové Dvory),
  - IV. přírodní rezervace Vřesová stráž (k. ú. Mosty u Jablunkova),
- a to v rozsahu uvedeném v příloze, která je nedílnou součástí této objednávky.

Datum požadovaného splnění: 31.10.2018

Přílohy: specifikace předmětu objednávky

**UPOZORNĚNÍ:** Úhrada faktury se provádí 30. kalendářní den od data doručení faktury.

Povinnost zaplatit cenu je splněna dnem odepsání příslušné částky z účtu objednatele.

Odběratel uplatní institut zvláštního způsobu zajištění daně dle § 109a zákona o DPH a hodnotu plnění odpovídající dani z přidané hodnoty uvedené na faktuře uhradí v termínu splatnosti této faktury stanoveném dle objednávky přímo na osobní depozitní účet dodavatele vedený u místně příslušného správce daně v případě, že:

a) dodavatel bude ke dni uskutečnění zdanitelného plnění zveřejněn v aplikaci „Registr plátců DPH“ jako nespolehlivý plátcе, nebo

b) dodavatel bude ke dni uskutečnění zdanitelného plnění v insolvenčním řízení.

Odběratel nenese odpovědnost za případné penále a jiné postihy vyměřené či stanovené správcem daně dodavatelі v souvislosti s potenciálně pozdní úhradou DPH, tj. po datu splatnosti této daně.

Dodavatel prohlašuje, že není obchodní společností, ve které veřejný funkcionář uvedený v § 2 odst. 1 písm. c) zákona č. 159/2006 Sb., o střetu zájmů, ve znění pozdějších předpisů (člen vlády nebo vedoucí jiného ústředního správního úřadu, v jehož čele není člen vlády), nebo jím ovládaná osoba vlastní podíl představující alespoň 25% účast společníka v obchodní společnosti. Dodavatel bere na vědomí, že pokud je uvedené prohlášení nepravdivé, bude smlouva považována za neplatnou.

**MAX. CENA CELKEM (vč. DPH)****177 099,23 Kč**


Podrobnosti platby:

Na účet

Číslo výdajového účtu MSK : 27-1650676349/0800

Datum: 17.04.2018

MORAVSKOSLEZSKÝ KRAJ  
Krajský úřad  
28. října 117



## **SPECIFIKACE PŘEDMĚTU OBJEDNÁVKY Č. 0466/2018/ŽPZ/O**

Objednáváme u Vás zpracování plánů péče pro zvláště chráněná území Moravskoslezského kraje:

- I. přírodní rezervace Koutské a Zábřežské louky (k. ú. Kravaře ve Slezsku a Zábřeh u Hlučína)
- II. přírodní rezervace Královec (k. ú. Spálov)
- III. přírodní rezervace Novodvorský močál (k. ú. Panské Nové Dvory)
- IV. přírodní rezervace Vřesová stráž (k. ú. Mosty u Jablunkova)

### **Specifikace díla:**

1. Dílo bude zpracováno podle nové vyhlášky č. 45/2018 Sb., o plánech péče, zásadách péče a podkladech k vyhlášení, evidenci a označování chráněných území (dále „vyhláška 45/2018 Sb.“) a aktuální Osnovy plánů péče o národní přírodní rezervace, přírodní rezervace, národní přírodní památky, přírodní památky a jejich ochranná pásma (dále „osnova plánů péče“) vydanou Ministerstvem životního prostředí<sup>1</sup>
2. Při zpracovávání díla budou jako podklad využity doposud provedené inventarizační průzkumy, které jsou k dispozici u krajského úřadu.
3. Platnost plánů péče u lesních zvláště chráněných území (dále „ZCHÚ“) bude končit rok před koncem platnosti LHP a LHO.
4. Nedílnou součástí díla budou následující mapové výstupy (v souladu s vyhláškou č. 45/2018 Sb. a osnovou plánů péče):
  - a) orientační mapa 1 : 25 000 (1 : 50 000) s vyznačením ZCHÚ;
  - b) základní mapa ČR 1 : 10 000 s vyznačením ZCHÚ a ochranného pásma;
  - c) katastrální mapa 1 : 2880 (příp. 1 : 2000, 1 : 1000) s vyznačením ZCHÚ a ochranného pásma;
  - d) lesnická mapa typologická 1 : 10 000 (OPRL);
  - e) mapa stupně přirozenosti lesních porostů na podkladě lesnické mapy obrysové 1 : 10 000 nebo katastrální mapy u přírodních rezervací (viz příloha č. 2 vyhlášky č. 45/2018 Sb.) se zákresem porostů ponechaných samovolnému vývoji;
  - f) mapa navržených zásahů a opatření v lesních porostech na podkladě lesnické mapy obrysové 1 : 10 000 nebo katastrální mapy, a to s podkladem mapy - ortofotosnímky;
  - g) mapa dílčích ploch a objektů s odlišným managementem na podkladu kopie katastrální mapy, v případě lesů na podkladu kopie lesnické mapy obrysové, a to s podkladem mapy - ortofotosnímky.
5. Dílo bude nad rámec náležitostí stanovených vyhláškou č. 45/2018 Sb. a osnovou plánů péče dále obsahovat tabulkově zpracovaný seznam pozemků v ZCHÚ včetně vlastníků podle jednotlivých dílčích ploch.
6. Veškerá data v elektronické podobě (textové dokumenty, tabulkové přílohy, elektronická obrazová data a geografická data ve vektorizované podobě) budou zpracována a předána ve formátech uvedených v příloze č. 3 vyhlášky č. 45/2018 Sb.

---

<sup>1</sup> v současné době připravuje MŽP zcela novou osnovu plánů péče, termín jejího zveřejnění není krajskému úřadu znám

7. Další požadavky na mapové výstupy:

a) Vektorová data:

- i. budou předána ve formě umožňující jejich integraci do datového skladu objednatele - formát \*.shp (ESRI shapefile) nebo \*.mdb (ArcGis geodatabáze) v souřadnicovém systému S-JTSK,
- ii. budou geometricky korektní (tj. plochy musí být reprezentovány plošnými entitami apod.) a topologicky korektní (tj. např. linie a plochy v souvislých datových vrstvách neobsahují žádné nedotahy a přesahy),
- iii. popisky budou realizovány přednostně formou textů generovaných z atributů entit,

b) Rastrová data:


- i. budou předána v základním nekomprimovaném formátu (popř. komprimovaná bezztrátovou kompresí) za účelem archivace a umožnění dalšího zpracování nebo v domluveném komprimovaném tvaru, ve kterém slouží k běžnému využití (např. ortofotosnímky),
- ii. budou rektifikovaná (georeferencovaná), tzn. budou obsahovat i údaje o skutečné poloze a rozměrech rastru v souřadnicovém systému S-JTSK.

c) Uživatelské GIS projekty:

- i. budou zpracovány ve formátu \*.mxd (ArcGIS).

8. Návrhy plánů péče budou zaslány krajskému úřadu k připomínkám do **31. 8. 2018** na e-mail [natalie.honkova@msk.cz](mailto:natalie.honkova@msk.cz) (část I.), [lenka.peichlova@msk.cz](mailto:lenka.peichlova@msk.cz) (část II.) a [iva.palenikova@msk.cz](mailto:iva.palenikova@msk.cz) (část III. a IV.)

9. Definitivní plány péče budou předány krajskému úřadu v počtu 3 listinných a 1 digitálního (CD/DVD) vyhotovení do 1 měsíce od sdělení připomínek krajského úřadu (resp. sdělení, že plán péče nevyžaduje úpravu). Krajský úřad je povinen zhotoviteli sdělit připomínky do 1 měsíce od obdržení návrhu plánu péče, takže definitivní plány péče musí být odevzdány do **31. 10. 2018**.



Ing. Jan Filgas  
vedoucí odboru  
životního prostředí a zemědělství

## Bernatský Pavel

---

**Od:** Hoňková Natálie  
**Odesláno:** 26. dubna 2018 13:53  
**Komu:** Objednavky  
**Předmět:** FW: Objednávka č. 0466/2018/ZPZ/O

**From:** Adrian Czernik [mailto:adrian.czernik@centrum.cz]  
**Sent:** Thursday, April 26, 2018 1:21 PM  
**To:** Hoňková Natálie <natalie.honkova@msk.cz>  
**Subject:** RE: Objednávka č. 0466/2018/ZPZ/O

Dobrý den, potvrzuji přijetí. S pozdravem Adrián Czernik

Odesláno ze smartphonu Sony Xperia™

----- Hoňková Natálie napsal/a -----

Dobrý den pane Czerniku,

v příloze Vám zasílám objednávku na plány péče o PR Koutské a Zábřežské louky, PR Královec, PR Novodvorský močál a PR Vřesová stráň. Prosim potvrďte mi přijetí této objednávky zpět emailem.

S přáním hezkého dne,

Mgr. Natálie Hoňková  
referent pro ochranu přírody a krajiny  
odbor životního prostředí a zemědělství



Krajský úřad Moravskoslezského kraje



28. října 117

702 18 Ostrava

telefon: 595 622 641

e-mail: [natalie.honkova@msk.cz](mailto:natalie.honkova@msk.cz)

[www.msk.cz](http://www.msk.cz)



Krajský úřad Moravskoslezského kraje má zavedený a certifikovaný systém environmentálního řízení a auditu EMAS.  
Zvažte, prosím, zda je nutno tuto zprávu vytisknout! Šetřeme naše životní prostředí!

**From:** Hoňková Natálie

**Sent:** Monday, April 23, 2018 10:19 AM

**To:** Hoňková Natálie <[natalie.honkova@misk.cz](mailto:natalie.honkova@misk.cz)>

**Subject:** Message from KM\_C308