

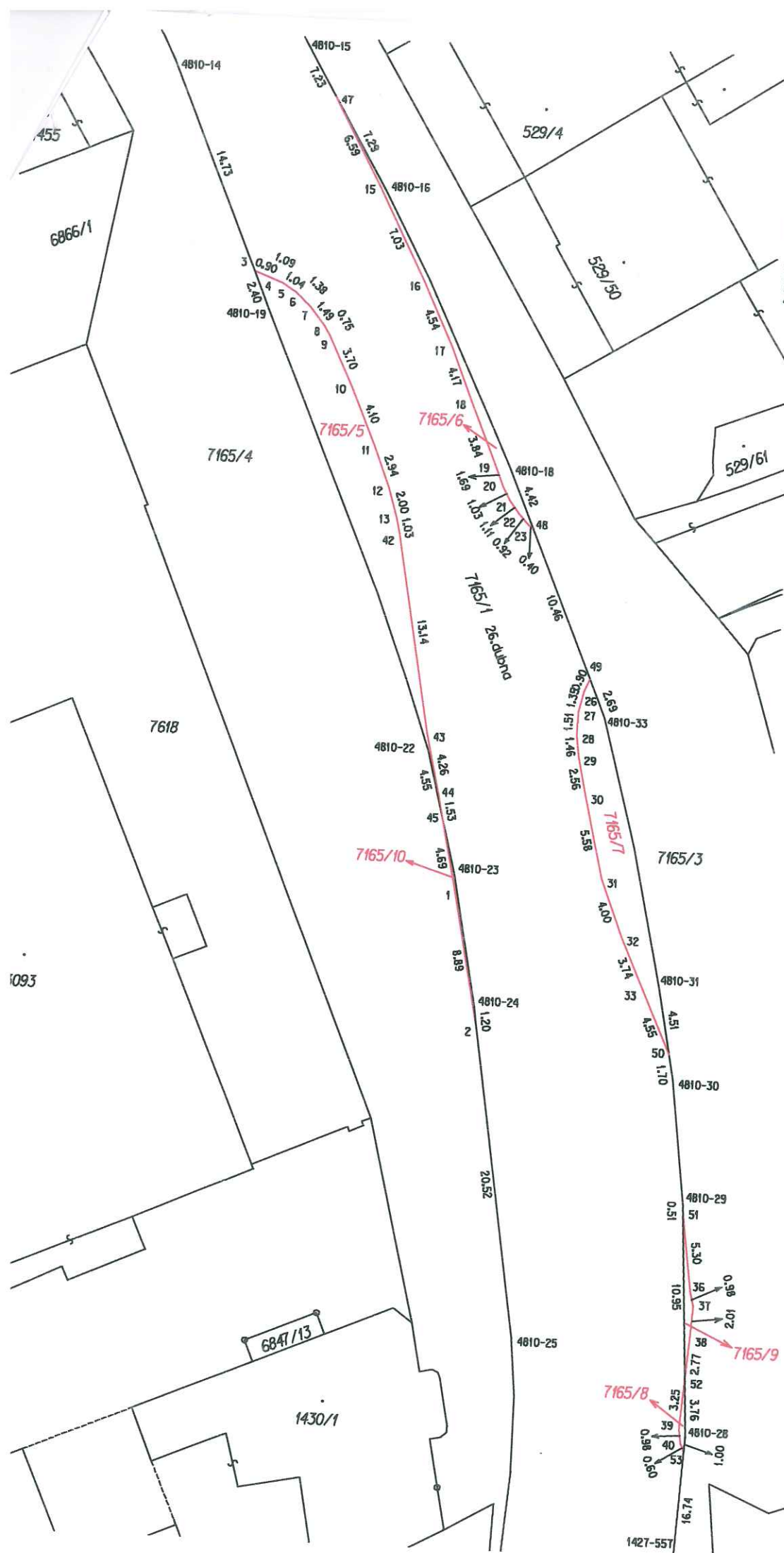


VÝKAZ DOSAVADNÍHO A NOVÉHO STAVU ÚDAJŮ KATASTRU NEMOVITOSTÍ

Dosavadní stav			Nový stav										
Označení pozemku parc. číslem	Výměra parcely		Druh pozemku	Označení pozemku parc. číslem	Výměra parcely		Druh pozemku	Typ stavby	Zpús. určení výměr	Porovnání se stavem evidence právních vztahů			
	ha	m ²			Způsob využití	ha				m ²	Způsob využití	Způsob využití	Díl přechází z pozemku označeného v katastru nemovitosti
7165/1	31	65	ostat. pl. silnice	7165/1	30	36	ostat. pl. silnice		0	7165/1	7349	30	36
				7165/5		73	ostat. komunikace		2	7165/1	7349		73
				7165/6		12	ostat. komunikace		2	7165/1	7349		12
				7165/7		43	ostat. komunikace		2	7165/1	7349		43
				7165/8		1	ostat. komunikace		2	7165/1	7349		1
7165/3	17	27	ostat. pl. ostat. komunikace	7165/3	17	24	ostat. pl. ostat. komunikace		0	7165/3	10001	17	24
				7165/9		3	ostat. pl. silnice		2	7165/3	10001		3
7165/4	17	26	ostat. pl. ostat. komunikace	7165/4	17	25	ostat. pl. ostat. komunikace		0	7165/4	10001	17	25
				7165/10		1	ostat. pl. silnice		2	7165/4	10001		1
	66	18			66	18							

GEOMETRICKÝ PLÁN pro rozdělení pozemků	Geometrický plán ověřil úředně oprávněný zeměměřický inženýr	Stejnopis ověřil úředně oprávněný zeměměřický inženýr:
	Jméno, příjmení: Ing. Petr Čech	Jméno, příjmení: Ing. Petr Čech
	Číslo položky seznamu úředně oprávněných zeměměřických inženýrů: 1466/1995	Číslo položky seznamu úředně oprávněných zeměměřických inženýrů: 1466/1995
	Dne: 13.12.2016 Číslo: 429/2016	Dne: 19.12.2016 Číslo: 229/2016
	Náležitosti a přesnosti odpovídá právním předpisům.	Tento stejnopis odpovídá geometrickému plánu v elektronické podobě uloženému v dokumentaci katastrálního úřadu.
Vyhotovitel: GEODETICKÁ KANCELÁŘ UHERSKÝ BROD Ing. Petr Čech a Ladislav Beníček Horní Váhy 2074, Uherský Brod, tel. 572 637 900-1	Katastrální úřad souhlasí s očislováním parcel.	Ověření stejnopisu geometrického plánu v listinné podobě.
Číslo plánu: 5188-476/2016	KÚ pro Zlínský kraj KP Uherský Brod Ing. Martina Fojtíková PGP-872/2016-742 2016.12.19 09:33:06 CET	 
Okres: Uherské Hradiště		
Obec: Uherský Brod		
Kat. území: Uherský Brod		
Mapový list: Uh. Brod 9-3/34		
Dosavadním vlastníkem pozemků byla poskytnuta možnost seznámit se v terénu s průběhem navrhovaných nových hranic, které byly označeny předepsaným způsobem:		
obrubník		



Seznam souřadnic (S-JTSK)

č. bodu	Y	X	kód kvality
1427-557	524327.80	1188005.98	
4810-14	524364.32	1187900.12	3
4810-15	524357.50	1187895.76	3
4810-16	524350.11	1187908.23	3
4810-18	524341.33	1187925.65	3
4810-19	524357.61	1187915.86	3
4810-22	524345.72	1187944.45	3
4810-23	524343.66	1187952.35	3
4810-24	524341.96	1187960.90	3
4810-25	524338.48	1187982.33	3
4810-28	524326.78	1187988.30	3
4810-29	524327.66	1187973.14	3
4810-30	524326.73	1187965.10	3
4810-31	524329.94	1187959.03	3
4810-33	524334.33	1187941.72	3
1	524343.58	1187953.41	3
2	524341.77	1187962.10	3
3	524350.55	1187913.66	3
4	524357.69	1187913.97	3
5	524356.69	1187914.37	3
6	524355.80	1187914.92	3
7	524354.80	1187915.86	3
8	524353.85	1187917.00	3
9	524353.47	1187917.64	3
10	524351.86	1187920.96	3
11	524350.20	1187924.70	3
12	524349.11	1187927.42	3
13	524348.53	1187929.33	3
15	524350.62	1187907.72	3
16	524347.40	1187913.96	3
17	524345.42	1187918.06	3
18	524343.64	1187921.91	3
19	524342.35	1187925.44	3
20	524341.67	1187926.98	3
21	524341.18	1187927.88	3
22	524340.52	1187928.78	3
23	524339.89	1187929.43	3
26	524335.73	1187940.09	3
27	524336.04	1187941.39	3
28	524336.08	1187942.89	3
29	524335.90	1187944.33	3
30	524335.33	1187946.82	3
31	524334.00	1187952.23	3
32	524332.54	1187955.94	3
33	524330.98	1187959.33	3
36	524326.92	1187978.87	3
37	524326.67	1187979.81	3
38	524326.79	1187981.81	3
39	524327.24	1187987.79	3
40	524327.07	1187988.75	3
42	524348.29	1187930.32	3
43	524345.85	1187943.21	3
44	524344.90	1187947.35	3
45	524344.58	1187948.84	3
47	524353.82	1187901.97	3
48	524339.57	1187929.69	3
49	524335.40	1187939.26	3
50	524329.06	1187963.44	3
51	524327.63	1187973.64	3
52	524327.00	1187984.56	3
53	524326.84	1187989.29	3