



KUJCP01G83NX

SON/ODSH/007/2010

Číslo smlouvy 010/17/177/03/00

**DAROVACÍ SMLOUVA**

kteřou uzavřeli podle § 2055 a násl. zákona č. 89/2012 Sb., občanský zákoník níže uvedeného dne, měsíce a roku účastníci:

**Jihočeský kraj**

se sídlem v Českých Budějovicích, U Zimního stadionu 1952/2, PSČ 370 76  
zastoupený Bc. Jiřím Švecem, uvolněným členem Rady Jihočeského kraje na základě plné moci udělené dne 31. 5. 2017 Mgr. Ivanou Stráskou, hejtmankou Jihočeského kraje v souladu s ustanovením s § 441 občanského zákoníku č. 89/2012 Sb.

IČO 70890650

DIČ CZ 70890650, plátce DPH

/dále jen Jihočeský kraj/

a

**Město Týn nad Vltavou**

se sídlem náměstí Míru č. p. 2, 375 01 Týn nad Vltavou  
zastoupené starostou města Mgr. Milanem Šnorkem  
IČO 00245585

/dále jen město Týn nad Vltavou/

**I. Předmět daru**

Jihočeský kraj je dle stavu zápisů v katastru nemovitostí výlučným vlastníkem pozemku evidovaného v katastru nemovitostí jako pozemková parcela číslo **265/2** o výměře 49108 m<sup>2</sup>, ostatní plocha, silnice, zapsaného na Katastrálním úřadě pro Jihočeský kraj, Katastrální pracoviště České Budějovice na listu vlastnictví číslo 49 pro obec Týn nad Vltavou a k. ú. **Týn nad Vltavou**.

Správě a údržbě silnic Jihočeského kraje byl výše popsáný pozemek předán k hospodaření jako svěřený majetek na základě zřizovací listiny v platném znění schválené usnesením Zastupitelstva Jihočeského kraje pod č. j. 183/2002/ZK.

Geometrickým plánem číslo 3413 – 15/2015 ze dne 8. 9. 2015 byly odděleny z pozemkové parcely číslo 265/2, k. ú. Týn nad Vltavou pozemková parcela číslo **265/50** o výměře 1161 m<sup>2</sup>, ostatní plocha, silnice, pozemková parcela číslo **265/51** o výměře 50 m<sup>2</sup>, ostatní plocha, silnice, pozemková parcela číslo **265/52** o výměře 79 m<sup>2</sup>, ostatní plocha, silnice, pozemková parcela číslo **265/53** o výměře 37 m<sup>2</sup>, ostatní plocha, silnice a pozemková parcela číslo **265/54** o výměře 3990 m<sup>2</sup>, ostatní plocha, silnice, k. ú. **Týn nad Vltavou**.

Geometrickým plánem číslo 3313 – 83/2014 ze dne 16. 7. 2014 byly odděleny z pozemkové parcely číslo 265/2, k. ú. Týn nad Vltavou díl „j“ o výměře 59 m<sup>2</sup>, díl „b“ o výměře 46 m<sup>2</sup> a díl „h“ o výměře 39 m<sup>2</sup>, pozemková parcela číslo **265/42** o výměře 1496 m<sup>2</sup>, ostatní plocha, zeleň, pozemková parcela číslo **265/43** o výměře 244 m<sup>2</sup>, ostatní plocha, ostatní komunikace, pozemková parcela číslo **265/44** o výměře 736 m<sup>2</sup>, ostatní plocha, zeleň, pozemková parcela číslo **265/45** o výměře 2215 m<sup>2</sup>, ostatní plocha, zeleň a pozemková parcela číslo **265/46** o výměře 901 m<sup>2</sup>, ostatní plocha, zeleň, k. ú. **Týn nad Vltavou**.

**Město Týn nad Vltavou** je dle stavu zápisů v katastru nemovitostí výlučným vlastníkem pozemků evidovaných v katastru nemovitostí jako pozemková parcela číslo **1755/1** o výměře 57126 m<sup>2</sup>, lesní pozemek, pozemková parcela číslo **1763/1** o výměře 18243 m<sup>2</sup>, lesní pozemek a pozemková parcela číslo **2395/56** o výměře 176 m<sup>2</sup>, ostatní plocha, silnice, zapsaných na Katastrálním úřadě pro Jihočeský kraj, Katastrální pracoviště České Budějovice na listu vlastnictví číslo 1 pro obec Týn nad Vltavou a k. ú. **Týn nad Vltavou**.

Geometrickým plánem číslo 3523 – 85/2016 ze dne 23. 11. 2016 byly odděleny z pozemkové parcely číslo 1763/1, k. ú. Týn nad Vltavou pozemková parcela číslo **1763/5** o výměře 19 m<sup>2</sup>, ostatní plocha, silnice a pozemková parcela číslo **1763/6** o výměře 20 m<sup>2</sup>, ostatní plocha, silnice, k. ú. **Týn nad Vltavou**.

Geometrickým plánem číslo 3523 – 85/2016 ze dne 23. 11. 2016 byly dále odděleny z pozemkové parcely číslo 2395/56, k. ú. Týn nad Vltavou díl „b“ o výměře 142 m<sup>2</sup> a z pozemkové parcely číslo 1755/1, k. ú. Týn nad Vltavou díl „a“ o výměře 56 m<sup>2</sup>, které byly následně sloučeny stejným geometrickým plánem do pozemkové parcely číslo **2395/74** o výměře 198 m<sup>2</sup>, ostatní plocha, silnice, k. ú. **Týn nad Vltavou**.

Výše popsané pozemky se rozhodly strany této smlouvy vzájemně si darovat.

Na základě této smlouvy darovací takto předává Jihočeský kraj jako dárce do vlastnictví města Týn nad Vltavou jako obdarovaného pozemky výše popsané jako díl „i“ o výměře 59 m<sup>2</sup>, díl „b“ o výměře 46 m<sup>2</sup> a díl „h“ o výměře 39 m<sup>2</sup>, oddělené z pozemkové parcely číslo 265/2, k. ú. Týn nad Vltavou a dále pozemky výše popsané jako pozemková parcela číslo **265/42** o výměře 1496 m<sup>2</sup>, ostatní plocha, zeleň, pozemková parcela číslo **265/43** o výměře 244 m<sup>2</sup>, ostatní plocha, ostatní komunikace, pozemková parcela číslo **265/44** o výměře 736 m<sup>2</sup>, ostatní plocha, zeleň, pozemková parcela číslo **265/45** o výměře 2215 m<sup>2</sup>, ostatní plocha, zeleň, pozemková parcela číslo **265/46** o výměře 901 m<sup>2</sup>, ostatní plocha, zeleň, pozemková parcela číslo **265/50** o výměře 1161 m<sup>2</sup>, ostatní plocha, silnice, pozemková parcela číslo **265/51** o výměře 50 m<sup>2</sup>, ostatní plocha, silnice, pozemková parcela číslo **265/52** o výměře 79 m<sup>2</sup>, ostatní plocha, silnice, pozemková parcela číslo **265/53** o výměře 37 m<sup>2</sup>, ostatní plocha, silnice a pozemková parcela číslo **265/54** o výměře 3990 m<sup>2</sup>, ostatní plocha, silnice, k. ú. **Týn nad Vltavou** a obdarovaný nemovitosti přijímá bez výhrad do svého vlastnictví.

Na základě této smlouvy darovací dále pak předává město Týn nad Vltavou jako dárce do vlastnictví Jihočeského kraje jako obdarovaného pozemky výše popsané jako pozemková parcela číslo **1763/5** o výměře 19 m<sup>2</sup>, ostatní plocha, silnice, pozemková parcela číslo **1763/6** o výměře 20 m<sup>2</sup>, ostatní plocha, silnice a pozemková parcela číslo **2395/74** o výměře 198 m<sup>2</sup>, ostatní plocha, silnice, k. ú. **Týn nad Vltavou** a obdarovaný nemovitosti přijímá bez výhrad do svého vlastnictví.

Správě a údržbě silnic Jihočeského kraje, se sídlem České Budějovice, Nemanická 2133/10, IČO 70971641 je majetek, který je předmětem daru jako pozemky v dosavadním vlastnictví města Týn nad Vltavou předáván k hospodaření jako svěřený majetek dle ustanovení čl. VI. odst. 1 zřizovací listiny.

## II. Darování věci

Účastníci smlouvy si darují a předávají a přijímají a přejímají navzájem předmět daru popsaný v bodě I. této smlouvy se všemi právy a požitky, s nimiž tyto nemovitosti drželi a užívali nebo byli oprávněni držet a užívat.

## III. Záruka

Účastníci smlouvy prohlašují, že předmět daru, který touto smlouvou navzájem přijímají do svého vlastnictví, znají a byli druhou stranou seznámeni s jeho současným stavem. Účastníci smlouvy si vzájemně ručí za to, že předmět daru vždy přejde do vlastnictví obdarovaného prost jakýchkoliv práv třetích osob a jakýchkoliv peněžitých zatížení, tedy prost všech závazků, vyjma těch zapsaných v katastru nemovitostí v části C příslušného listu vlastnictví.

Pro případ, že by se některé další dluhy či závazky vyskytly, se účastníci smlouvy zavazují, že je uspokojí dosavadní vlastník předmětu daru v postavení dárce dle této smlouvy.

#### **IV. Převzetí**

Převzetí předmětu daru se uskuteční v den vkladu vlastnického práva do katastru nemovitostí u Katastrálního úřadu pro Jihočeský kraj, Katastrální pracoviště České Budějovice.

Navzájem obdarovaní nastupují tímto okamžikem do skutečného držení předmětu daru a přechází na ně nebezpečí škody, nahodilé zkázy a nahodilého zhoršení předmětu daru.

#### **V. Nabytí vlastnického práva**

Vlastnické právo k převáděným nemovitostem podle této smlouvy přejde na obdarované ze smlouvy zápisem vkladu vlastnictví do katastru nemovitostí.

Právní účinky vkladu vznikají na základě pravomocného rozhodnutí o jeho povolení k okamžiku doručení návrhu na vklad vlastnického práva katastrálnímu úřadu.

Účastníci smlouvy se zavazují učinit nebo podat všechny potřebné a účelné úkony nebo prohlášení tak, aby vklad mohl být neprodleně proveden.

#### **VI. Náklady a poplatky**

Poplatky spojené s vkladem vlastnického práva do katastru nemovitostí ve výši 1. 000, --Kč uhradí strany smlouvy solidárně. Náklady spojené s vyhotovením geometrických plánů jako součástí této smlouvy zaplatil Jihočeský kraj před podpisem této smlouvy.

#### **VII. Zápis na katastrálním úřadě**

Smluvní strany žádají, aby na základě této darovací smlouvy byl na Katastrálním úřadě pro Jihočeský kraj, Katastrální pracoviště České Budějovice proveden na příslušných listech vlastnictví zápis o změně vlastníka.

#### **VIII. Platnost smlouvy**

Tato smlouva nabývá platnosti dnem jejího podpisu oběma účastníky smlouvy a účinnosti dnem zveřejnění v registru smluv.

Platnost této smlouvy darovací je podmíněna připojením doložky potvrzující splnění podmínek uložených ustanovením § 23 z. č. 129/2000 Sb., o krajích v platném znění.

Platnost této smlouvy darovací je podmíněna připojením doložky potvrzující splnění podmínek uložených ustanovením § 41 zákona č. 128/2000 Sb., o obcích v platném znění.

#### **IX.**

V neupravených částech se tato darovací smlouva řídí ustanoveními § 2055 a násl. zákona č. 89/2012 Sb., občanského zákoníku.


Účastníci smlouvy berou na vědomí, že smlouva bude uveřejněna v registru smluv zřízeném podle zákona č. 340/2015 Sb., o registru smluv, ve znění pozdějších předpisů. Smluvní strany prohlašují, že tato smlouva neobsahuje údaje, které tvoří předmět jeho obchodního tajemství podle § 504 zákona č. 89/2012 Sb., občanský zákoník, ve znění pozdějších předpisů.

Účastníci smlouvy po jejím přečtení výslovně prohlásili, že tato smlouva byla sepsána podle jejich pravé a svobodné vůle, nikoliv v tísní a za nápadně nevýhodných podmínek a že je prosta omylu. Na důkaz toho připojují své podpisy.

Tato darovací smlouva byla sepsána ve čtyřech stejnopisech s platností originálu.

V Českých Budějovicích, 29. 03. 2018


V Týně nad Vltavou, dne - 2 - 03 - 2019




Bc. Jiří Švec  
uvolněný člen Rady Jihočeského kraje



Mgr. Milan Šnorek  
starosta města Týn nad Vltavou





# JIHOČESKÝ KRAJ

Bc. JIŘÍ ŠVEC  
ČLEN RADY

## DOLOŽKA

osvědčující platnost právního úkonu

podle ustanovení § 23 z. č. 129/2000 Sb., o krajích v platném znění

Smlouva darovací uzavřená mezi

### Jihočeský kraj

jehož orgány sídlí v Českých Budějovicích, U Zimního stadionu 1952/2, PSČ 370 76  
zastoupený Bc. Jiřím Švecem, uvolněným členem Rady Jihočeského kraje na základě plné moci udělené dne 31. 5. 2017 Mgr.  
Ivanou Stráskou, hejtmankou Jihočeského kraje v souladu s ustanovením s § 441 občanského zákoníku č. 89/2012 Sb.  
IČO 70890650  
DIČ CZ 70890650, plátce DPH

a

### Město Týn nad Vltavou

se sídlem náměstí Míru č. p. 2, 375 01 Týn nad Vltavou  
zastoupené starostou města Mgr. Milanem Šnorkem  
IČO 00245585

jejímž předmětem je vzájemné darování nemovitostí:

- Jihočeský kraj jako dárce daruje do vlastnictví Města Týn nad Vltavou jako obdarovaného pozemkové parcely č. 265/42 o výměře 1496 m<sup>2</sup>, ostatní plocha, zeleň, č. 265/43 o výměře 244 m<sup>2</sup>, ostatní plocha, ostatní komunikace, č. 265/44 o výměře 736 m<sup>2</sup>, ostatní plocha, zeleň, č. 265/45 o výměře 2215 m<sup>2</sup>, ostatní plocha, zeleň, č. 265/46 o výměře 901 m<sup>2</sup>, ostatní plocha, zeleň, díl „i“ o výměře 59 m<sup>2</sup>, díl „b“ o výměře 46 m<sup>2</sup> a díl „h“ o výměře 39 m<sup>2</sup>, oddělené na základě geometrického plánu č. 3313 – 83/2014 ze dne 16. 7. 2014 z pozemkové parcely č. 265/2, ostatní plocha, silnice, k. ú. Týn nad Vltavou, pozemkové parcely č. 265/50 o výměře 1161 m<sup>2</sup>, ostatní plocha, silnice, č. 265/51 o výměře 50 m<sup>2</sup>, ostatní plocha, silnice, č. 265/52 o výměře 79 m<sup>2</sup>, ostatní plocha, silnice, č. 265/53 o výměře 37 m<sup>2</sup>, ostatní plocha, silnice a č. 265/54 o výměře 3990 m<sup>2</sup>, ostatní plocha, silnice, oddělené na základě geometrického plánu č. 3413 – 15/2015 ze dne 8. 9. 2015 z pozemkové parcely č. 265/2, ostatní plocha, silnice, k. ú. Týn nad Vltavou a obdarovaný nemovitosti přijímá bez výhrad do svého vlastnictví.

- Město Týn nad Vltavou jako dárce daruje do vlastnictví Jihočeského kraje jako obdarovaného pozemkové parcely č. 1763/5 o výměře 19 m<sup>2</sup>, ostatní plocha, silnice, č. 1763/6 o výměře 20 m<sup>2</sup>, ostatní plocha, silnice, oddělené na základě geometrického plánu č. 3523 – 85/2016 ze dne 23. 11. 2016 z pozemkové parcely č. 1763/1, lesní pozemek, k. ú. Týn nad Vltavou, díl „b“ o výměře 142 m<sup>2</sup>, oddělený na základě geometrického plánu č. 3523 – 85/2016 ze dne 23. 11. 2016 z pozemkové parcely č. 2395/56, ostatní plocha, silnice, k. ú. Týn nad Vltavou a díl „a“ o výměře 56 m<sup>2</sup>, oddělený na základě geometrického plánu č. 3523 – 85/2016 ze dne 23. 11. 2016 z pozemkové parcely č. 1755/1, lesní pozemek, k. ú. Týn nad Vltavou a obdarovaný nemovitosti přijímá bez výhrad do svého vlastnictví

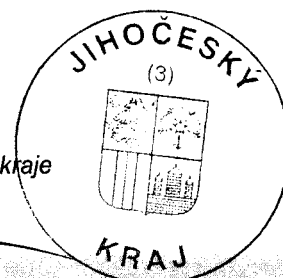
**je platná ve smyslu ustanovení § 23 z. č. 129/2000 Sb., o krajích v platném znění**

dále jen zákon o krajích), neboť záměr kraje darovat předmětné nemovitosti městu a přijmout nemovitosti od Města Týn nad Vltavou byl podle ustanovení § 18 odst. 1 zákona o krajích zveřejněn po dobu 30 dní před jeho projednáním v zastupitelstvu kraje vyvěšením na úřední desce Krajského úřadu Jihočeského kraje a posléze schválen podle ustanovení § 36 odst. 1 písm. a) zákona o krajích na základě usnesení Zastupitelstva Jihočeského kraje č.355/2017/ZK - 8 ze dne 21. 9. 2017


V Českých Budějovicích dne

29. 03. 2018

Bc. Jiří Švec  
uvolněný člen rady Jihočeského kraje



U Zimního stadionu 1952/2, 370 76 České Budějovice, telefon: 386 720 464,  
identifikátor DS: kdib3rr, e-mail: svec@kraj-jihocesky.cz, www.kraj-jihocesky.cz



# Město Týn nad Vltavou

náměstí Míru 2, 375 01 Týn nad Vltavou

## DOLOŽKA

osvědčující platnost právního úkonu

podle ustanovení § 41 zákona č. 128/200 Sb., o obcích v platném znění

Smlouva darovací uzavřená mezi

### Jihočeským krajem

se sídlem U Zimního stadionu 1952/2, 370 76 České Budějovice

zastoupeným Bc. Jiřím Švecem, uvolněným členem Rady Jihočeského kraje na základě plné moci udělené dne 31.05.2017 Mgr. Ivanou Stráskou, hejtmankou Jihočeského kraje v souladu s ustanovením s § 441 občanského zákoníku č. 89/2012 Sb.

IČ: 70890650

DIČ: CZ70890650

plátce DPH

a

### městem Týn nad Vltavou

se sídlem náměstí Míru 2, 375 01 Týn nad Vltavou

zastoupeným Mgr. Milanem Šnorkem, starostou města Týn nad Vltavou

IČ: 00245505

DIČ: CZ00245505

plátce DPH

jejímž předmětem je darování nemovitostí:

- **Jihočeský kraj** daruje do vlastnictví města Týn nad Vltavou pozemky p. č. 265/42 o výměře 1496 m<sup>2</sup> – ostatní plocha/zeleň, p. č. 265/43 o výměře 244 m<sup>2</sup> – ostatní plocha/ostatní komunikace, p. č. 265/44 o výměře 736 m<sup>2</sup> – ostatní plocha/zeleň, p. č. 265/45 o výměře 2215 m<sup>2</sup> – ostatní plocha/zeleň, p. č. 265/46 o výměře 901 m<sup>2</sup> – ostatní plocha/zeleň, díl „i“ o výměře 59 m<sup>2</sup>, díl „b“ o výměře 46 m<sup>2</sup> a díl „h“ o výměře 39 m<sup>2</sup>, oddělené na základě geometrického plánu č. 3313 – 83/2014 ze dne 16.07.2014 z pozemku p. č. 265/2 – ostatní plocha/silnice v kat. území Týn nad Vltavou. Dále pozemky p. č. 265/50 o výměře 1161 m<sup>2</sup> – ostatní plocha/silnice, p. č. 265/51 o výměře 50 m<sup>2</sup> – ostatní plocha/silnice, p. č. 265/52 o výměře 79 m<sup>2</sup> – ostatní plocha/silnice, p. č. 265/53 o výměře 37 m<sup>2</sup> – ostatní plocha/silnice a p. č. 265/54 o výměře 3990 m<sup>2</sup> – ostatní plocha/silnice, oddělené na základě geometrického plánu č. 3413 – 15/2015 ze dne 08.09.2015 z pozemku p. č. 265/2 – ostatní plocha/silnice v kat. území Týn nad Vltavou.

- **město Týn nad Vltavou** daruje do vlastnictví Jihočeského kraje pozemky p. č. 1763/5 o výměře 19 m<sup>2</sup> – ostatní plocha/silnice, p. č. 1763/6 o výměře 20 m<sup>2</sup> – ostatní plocha/silnice, oddělené na základě geometrického plánu č. 3523 – 85/2016 ze dne 23.11.2016 z pozemku p. č. 1763/1 – lesní pozemek v kat. území Týn nad Vltavou. Dále díl „b“ o výměře 142 m<sup>2</sup>, oddělený na základě geometrického plánu č. 3523 – 85/2016 ze dne 23.11.2016 z pozemku p. č. 2395/56 – ostatní plocha/silnice v kat. území Týn nad Vltavou a díl „a“ o výměře 56 m<sup>2</sup>, oddělený na základě geometrického plánu č. 3523 – 85/2016 ze dne 23.11.2016 z pozemku p. č. 1755/1 – lesní pozemek v kat. území Týn nad Vltavou.

je platná ve smyslu ustanovení § 41 zákona č. 128/200 Sb., o obcích v platném znění

(dále jen zákon o obcích), neboť záměr města darovat předmětné nemovitosti Jihočeskému kraji a přijmout nemovitosti od Jihočeského kraje byl podle ustanovení § 39 zákona č. 128/2000 Sb., o obcích, v platném znění, řádně zveřejněn po dobu 15 dní před jeho projednáním v zastupitelstvu města vyvěšením na úřední desce Městského úřadu Týn nad Vltavou

a webových stránkách města Týn nad Vltavou a posléze schválen podle ustanovení § 85 písm. a) zákona č. 128/2000 Sb., o obcích, v platném znění, na základě usnesení Zastupitelstva města Týn nad Vltavou č. 70/2017 ze dne 29.06.2017.

V Týně nad Vltavou dne, ..... 02 -03- 2018

**Mgr. Milan Šnorek**  
starosta města Týn nad Vltavou

