



KUJCP01G83M2

SON/005H/088/107B

Číslo smlouvy 010/17/222/03/00

**DAROVACÍ SMLOUVA**

kteřou uzavřeli podle § 2055 a násl. zákona č. 89/2012 Sb., občanský zákoník níže uvedeného dne, měsíce a roku účastníci:

**Jihočeský kraj**

se sídlem v Českých Budějovicích, U Zimního stadionu 1952/2, PSČ 370 76

zastoupený Bc. Jiřím Švecem, uvolněným členem Rady Jihočeského kraje na základě plné moci udělené dne 31.

5. 2017 Mgr. Ivanou Stráskou, hejtmankou Jihočeského kraje v souladu s ustanovením s § 441 občanského zákoníku č. 89/2012 Sb.

IČO 70890650

DIČ CZ 70890650, plátce DPH

/dále jen Jihočeský kraj/

a

**Město Týn nad Vltavou**

se sídlem náměstí Míru č. p. 2, 375 01 Týn nad Vltavou

zastoupené starostou města Mgr. Milanem Šnorkem

IČO 00245585

/dále jen město Týn nad Vltavou/

**I. Předmět daru**

Jihočeský kraj je dle stavu zápisů v katastru nemovitostí výlučným vlastníkem pozemků evidovaných v katastru nemovitostí jako pozemková parcela číslo **265/2** o výměře 49108 m<sup>2</sup>, ostatní plocha, silnice, pozemková parcela číslo **265/3** o výměře 271 m<sup>2</sup>, ostatní plocha, ostatní komunikace, pozemková parcela číslo **265/19** o výměře 156 m<sup>2</sup>, ostatní plocha, ostatní komunikace, pozemková parcela číslo **265/35** o výměře 156 m<sup>2</sup>, ostatní plocha, ostatní komunikace, pozemková parcela číslo **269/4** o výměře 289 m<sup>2</sup>, ostatní plocha, ostatní komunikace, pozemková parcela číslo **1480/4** o výměře 19 m<sup>2</sup>, orná půda, pozemková parcela číslo **1583/4** o výměře 72 m<sup>2</sup>, ostatní plocha, neplodná půda, pozemková parcela číslo **1604/4** o výměře 506 m<sup>2</sup>, ostatní plocha, neplodná půda, pozemková parcela číslo **1664/17** o výměře 64 m<sup>2</sup>, ostatní plocha, jiná plocha, pozemková parcela číslo **1673/3** o výměře 42 m<sup>2</sup>, trvalý travní porost, pozemková parcela číslo **1943/8** o výměře 138 m<sup>2</sup>, ostatní plocha, ostatní komunikace, pozemková parcela číslo **2216/10** o výměře 624 m<sup>2</sup>, ostatní plocha, silnice, pozemková parcela číslo **2290/6** o výměře 1 m<sup>2</sup>, ostatní plocha, jiná plocha, pozemková parcela číslo **2290/7** o výměře 4 m<sup>2</sup>, ostatní plocha, zeleň, pozemková parcela číslo **2316/29** o výměře 788 m<sup>2</sup>, ostatní plocha, ostatní komunikace, pozemková parcela číslo **2316/42** o výměře 16 m<sup>2</sup>, ostatní plocha, ostatní komunikace, pozemková parcela číslo **2316/44** o výměře 211 m<sup>2</sup>, ostatní plocha, ostatní komunikace, pozemková parcela číslo **2316/46** o výměře 1252 m<sup>2</sup>, ostatní plocha, ostatní komunikace, pozemková parcela číslo **2320/16** o výměře 55 m<sup>2</sup>, ostatní plocha, ostatní komunikace, pozemková parcela číslo **2395/41** o výměře 925 m<sup>2</sup>, ostatní plocha, silnice, pozemková parcela číslo **2395/42** o výměře 103 m<sup>2</sup>, ostatní plocha, jiná plocha, pozemková parcela číslo **2395/43** o výměře 33 m<sup>2</sup>, ostatní plocha, jiná plocha a pozemková parcela číslo **2395/44** o výměře 101 m<sup>2</sup>, ostatní plocha, jiná plocha, které jsou zapsány u Katastrálního úřadu pro Jihočeský kraj, Katastrální pracoviště České Budějovice v katastru nemovitostí na listu vlastnictví číslo 49 pro obec Týn nad Vltavou a **kat. území Týn nad Vltavou**.

Jihočeský kraj je dle stavu zápisů v katastru nemovitostí dále výlučným vlastníkem pozemků evidovaných v katastru nemovitostí jako pozemková parcela číslo **1291/26** o výměře 14 m<sup>2</sup>, ostatní plocha, ostatní komunikace a pozemková parcela číslo **1292/15** o výměře 60 m<sup>2</sup>, ostatní plocha, ostatní komunikace, které jsou zapsány u Katastrálního úřadu pro Jihočeský kraj, Katastrální pracoviště České Budějovice v katastru nemovitostí na listu vlastnictví číslo 97 pro obec Týn nad Vltavou a **kat. území Netěchovice**.

Jihočeský kraj je dle stavu zápisů v katastru nemovitostí dále výlučným vlastníkem pozemků evidovaných v katastru nemovitostí jako pozemková parcela číslo **1260/5** o výměře 306 m<sup>2</sup>, ostatní plocha, neplodná půda, pozemková parcela číslo **1260/38** o výměře 1694 m<sup>2</sup>, ostatní plocha, ostatní komunikace a pozemková parcela číslo **1609/3** o výměře 34 m<sup>2</sup>, ostatní plocha, manipulační plocha, které jsou zapsány u Katastrálního úřadu pro Jihočeský kraj, Katastrální pracoviště České Budějovice v katastru nemovitostí na listu vlastnictví číslo 186 pro obec Týn nad Vltavou a **kat. území Koloděje nad Lužnicí**.

Jihočeský kraj je dle stavu zápisů v katastru nemovitostí dále výlučným vlastníkem pozemků evidovaných v katastru nemovitostí jako pozemková parcela číslo **550/1** o výměře 24 m<sup>2</sup>, orná půda, pozemková parcela číslo **600/1** o výměře 332 m<sup>2</sup>, orná půda a pozemková parcela číslo **1471/11** o výměře 123 m<sup>2</sup>, ostatní plocha, ostatní komunikace, které jsou zapsány u Katastrálního úřadu pro Jihočeský kraj, Katastrální pracoviště České Budějovice v katastru nemovitostí na listu vlastnictví číslo 99 pro obec Týn nad Vltavou a **kat. území Nuzice**.

Správě a údržbě silnic Jihočeského kraje byly výše popsané pozemky předány k hospodaření jako svěřené majetek na základě zřizovací listiny v platném znění schválené usnesením Zastupitelstva Jihočeského kraje pod č. j. 183/2002/ZK.

Geometrickým plánem číslo 3587 – 63/2017 ze dne 24. 7. 2017 byly odděleny z pozemkové parcely číslo 265/2, kat. území Týn nad Vltavou pozemková parcela číslo **265/55** o výměře 510 m<sup>2</sup>, ostatní plocha, ostatní komunikace, pozemková parcela číslo **265/56** o výměře 359 m<sup>2</sup>, ostatní plocha, ostatní komunikace, pozemková parcela číslo **265/57** o výměře 331 m<sup>2</sup>, ostatní plocha, ostatní komunikace, pozemková parcela číslo **265/58** o výměře 612 m<sup>2</sup>, ostatní plocha, ostatní komunikace a pozemková parcela číslo **265/59** o výměře 152 m<sup>2</sup>, ostatní plocha, ostatní komunikace, **kat. území Týn nad Vltavou**.

Geometrickým plánem číslo 3587 – 63/2017 ze dne 24. 7. 2017 byly odděleny z pozemkové parcely číslo 265/3, kat. území Týn nad Vltavou pozemková parcela číslo 265/3 o výměře 271 m<sup>2</sup>, kat. území Týn nad Vltavou a z pozemkové parcely číslo 2216/10, kat. území Týn nad Vltavou díl „a“ o výměře 23 m<sup>2</sup>, které byly následně sloučeny stejným geometrickým plánem do pozemkové parcely číslo **265/3** o výměře 294 m<sup>2</sup>, ostatní plocha, ostatní komunikace, **kat. území Týn nad Vltavou**.

Geometrickým plánem číslo 3584 – 60/2017 ze dne 3. 7. 2017 byla oddělena z pozemkové parcely číslo 2395/41, kat. území Týn nad Vltavou pozemková parcela číslo **2395/41** o výměře 903 m<sup>2</sup>, ostatní plocha, ostatní komunikace, **kat. území Týn nad Vltavou**.

**Město Týn nad Vltavou** je dle stavu zápisů v katastru nemovitostí výlučným vlastníkem pozemků evidovaných v katastru nemovitostí jako pozemková parcela číslo **2219/21** o výměře 2726 m<sup>2</sup>, ostatní plocha, silnice, pozemková parcela číslo **2219/23** o výměře 248 m<sup>2</sup>, ostatní plocha, silnice, pozemková parcela číslo **2235/2** o výměře 183 m<sup>2</sup>, ostatní plocha, silnice, pozemková parcela číslo **2247/53** o výměře 9 m<sup>2</sup>, ostatní plocha, silnice, pozemková parcela číslo **2249/14** o výměře 429 m<sup>2</sup>, ostatní plocha, silnice, pozemková parcela číslo **2250/29** o výměře 234 m<sup>2</sup>, ostatní plocha, silnice, pozemková parcela číslo **2316/23** o výměře 78 m<sup>2</sup>, ostatní plocha, silnice, pozemková parcela číslo **2316/31** o výměře 248 m<sup>2</sup>, ostatní plocha, silnice, pozemková parcela číslo **2316/32** o výměře 35 m<sup>2</sup>, ostatní plocha, silnice, pozemková parcela číslo **2395/14** o výměře 4283 m<sup>2</sup>, ostatní plocha, jiná plocha, pozemková parcela číslo **2395/15** o výměře 4926 m<sup>2</sup>, ostatní plocha, jiná plocha, pozemková parcela číslo **2395/50** o výměře 3123 m<sup>2</sup>, ostatní plocha, jiná plocha, pozemková parcela číslo **2395/53** o výměře 10678 m<sup>2</sup>, ostatní plocha, silnice, pozemková parcela číslo **2395/56** o výměře 176 m<sup>2</sup>, ostatní plocha, silnice, pozemková parcela číslo **2395/57** o výměře 2099 m<sup>2</sup>, ostatní plocha, silnice a pozemková parcela číslo **2453/9** o výměře 47 m<sup>2</sup>, ostatní plocha, ostatní komunikace, které jsou zapsány u Katastrálního úřadu pro Jihočeský kraj, Katastrální pracoviště České Budějovice v katastru nemovitostí na listu vlastnictví číslo 1 pro obec Týn nad Vltavou a **kat. území Týn nad Vltavou**.

**Město Týn nad Vltavou** je dle stavu zápisů v katastru nemovitostí dále výlučným vlastníkem pozemků evidovaných v katastru nemovitostí jako pozemková parcela číslo **1314/1** o výměře 17 m<sup>2</sup>, ostatní plocha, silnice, pozemková parcela číslo **1314/8** o výměře 144 m<sup>2</sup>, ostatní plocha, silnice, pozemková parcela číslo **1314/9** o výměře 187 m<sup>2</sup>, ostatní plocha, silnice, pozemková parcela číslo **1314/12** o výměře 9 m<sup>2</sup>, ostatní plocha, silnice, pozemková parcela číslo **1314/20** o výměře 41 m<sup>2</sup>, ostatní plocha, silnice, pozemková parcela číslo **1314/22** o výměře 312 m<sup>2</sup>, ostatní plocha, silnice, pozemková parcela číslo **1314/23** o výměře 161 m<sup>2</sup>, ostatní plocha, silnice, pozemková parcela číslo **1314/24** o výměře 283 m<sup>2</sup>, ostatní plocha, silnice a pozemková parcela číslo **1314/25** o výměře 159 m<sup>2</sup>, ostatní plocha, silnice, které jsou zapsány u Katastrálního úřadu pro Jihočeský kraj, Katastrální pracoviště České Budějovice v katastru nemovitostí na listu vlastnictví číslo 1 pro obec Týn nad Vltavou a **kat. území Netěchovice**.

**Město Týn nad Vltavou** je dle stavu zápisů v katastru nemovitostí dále výlučným vlastníkem pozemků evidovaných v katastru nemovitostí jako pozemková parcela číslo **2443/4** o výměře 126 m<sup>2</sup>, zahrada, pozemková parcela číslo **3430/1** o výměře 15444 m<sup>2</sup>, ostatní plocha, silnice, pozemková parcela číslo **3430/19** o výměře 73 m<sup>2</sup>, ostatní plocha, silnice, pozemková parcela číslo **3467/37** o výměře 7901 m<sup>2</sup>, ostatní plocha, silnice a pozemková parcela číslo **3467/38** o výměře 32 m<sup>2</sup>, ostatní plocha, silnice, které jsou zapsány u Katastrálního úřadu pro Jihočeský kraj, Katastrální pracoviště České Budějovice v katastru nemovitostí na listu vlastnictví číslo 1 pro obec Týn nad Vltavou a **kat. území Předčice**.

**Město Týn nad Vltavou** je dle stavu zápisů v katastru nemovitostí dále výlučným vlastníkem pozemků evidovaných v katastru nemovitostí jako pozemková parcela číslo **1260/2** o výměře 24 m<sup>2</sup>, ostatní plocha, neplodná půda, pozemková parcela číslo **1260/18** o výměře 47 m<sup>2</sup>, ostatní plocha, silnice, pozemková parcela číslo **1260/19** o výměře 30 m<sup>2</sup>, ostatní plocha, silnice, pozemková parcela číslo **1260/22** o výměře 149 m<sup>2</sup>, ostatní plocha, silnice, pozemková parcela číslo **1260/24** o výměře 69 m<sup>2</sup>, ostatní plocha, silnice, pozemková parcela číslo **1260/26** o výměře 87 m<sup>2</sup>, ostatní plocha, neplodná půda, pozemková parcela číslo **1266/22** o výměře 21 m<sup>2</sup>, ostatní plocha, silnice, pozemková parcela číslo **1266/32** o výměře 13739 m<sup>2</sup>, ostatní plocha, silnice, pozemková parcela číslo **1282/16** o výměře 367 m<sup>2</sup>, ostatní plocha, silnice a pozemková parcela číslo **1282/21** o výměře 36 m<sup>2</sup>, ostatní plocha, silnice, které jsou zapsány u Katastrálního úřadu pro Jihočeský kraj, Katastrální pracoviště České Budějovice v katastru nemovitostí na listu vlastnictví číslo 1 pro obec Týn nad Vltavou a **kat. území Koloděje nad Lužnicí**.

**Město Týn nad Vltavou** je dle stavu zápisů v katastru nemovitostí dále výlučným vlastníkem pozemků evidovaných v katastru nemovitostí jako pozemková parcela číslo **1412/23** o výměře 324 m<sup>2</sup>, ostatní plocha, silnice, pozemková parcela číslo **1412/24** o výměře 93 m<sup>2</sup>, ostatní plocha, silnice a pozemková parcela číslo **1415/7** o výměře 30 m<sup>2</sup>, ostatní plocha, ostatní komunikace, které jsou zapsány u Katastrálního úřadu pro Jihočeský kraj, Katastrální pracoviště České Budějovice v katastru nemovitostí na listu vlastnictví číslo 1 pro obec Týn nad Vltavou a **kat. území Nuzice**.

**Město Týn nad Vltavou** je dle stavu zápisů v katastru nemovitostí dále výlučným vlastníkem pozemku evidovaného v katastru nemovitostí jako pozemková parcela číslo **3402/23** o výměře 250 m<sup>2</sup>, ostatní plocha, silnice, který je zapsán u Katastrálního úřadu pro Jihočeský kraj, Katastrální pracoviště České Budějovice v katastru nemovitostí na listu vlastnictví číslo 1 pro obec Týn nad Vltavou a **kat. území Hněvkovice u Týna nad Vltavou**.

Geometrickým plánem číslo 3583 – 64/2017 ze dne 1. 8. 2017 byly odděleny z pozemkové parcely číslo 2395/15, kat. území Týn nad Vltavou díl „a“ o výměře 780 m<sup>2</sup>, z pozemkové parcely číslo 2395/14, kat. území Týn nad Vltavou díl „b“ o výměře 4091 m<sup>2</sup> a z pozemkové parcely číslo 2395/50, kat. území Týn nad Vltavou díl „e“ o výměře 585 m<sup>2</sup>, které byly následně sloučeny stejným geometrickým plánem do pozemkové parcely číslo **2395/14** o výměře 5456 m<sup>2</sup>, ostatní plocha, silnice, **kat. území Týn nad Vltavou**.

Geometrickým plánem číslo 329 – 67/2017 ze dne 20. 7. 2017 byly odděleny z pozemkové parcely číslo 1412/23, kat. území Nuzice díl „b“ o výměře 160 m<sup>2</sup> a z pozemkové parcely číslo 1412/24, kat. území Nuzice díl „a“ o výměře 89 m<sup>2</sup>, které byly následně sloučeny stejným geometrickým plánem do pozemkové parcely číslo **1412/24** o výměře 249 m<sup>2</sup>, ostatní plocha, silnice, **kat. území Nuzice**.

Geometrickým plánem číslo 640 – 66/2017 ze dne 7. 7. 2017 byla oddělena z pozemkové parcely číslo 1282/16, kat. území Koloděje nad Lužnicí pozemková parcela číslo **1282/16** o výměře 255 m<sup>2</sup>, ostatní plocha, silnice, **kat. území Koloděje nad Lužnicí**.

Výše popsané pozemky se rozhodly strany této smlouvy vzájemně si darovat.

Na základě této smlouvy darovací takto předává Jihočeský kraj jako dárce do vlastnictví města Týn nad Vltavou jako obdarovaného pozemky výše popsané jako pozemková parcela číslo **265/3** o výměře 294 m<sup>2</sup>, ostatní plocha, ostatní komunikace, pozemková parcela číslo **265/19** o výměře 156 m<sup>2</sup>, ostatní plocha, ostatní komunikace, pozemková parcela číslo **265/35** o výměře 156 m<sup>2</sup>, ostatní plocha, ostatní komunikace, pozemková parcela číslo **265/55** o výměře 510 m<sup>2</sup>, ostatní plocha, ostatní komunikace, pozemková parcela číslo **265/56** o výměře 359 m<sup>2</sup>, ostatní plocha, ostatní komunikace, pozemková parcela číslo **265/57** o výměře 331 m<sup>2</sup>, ostatní plocha, ostatní komunikace, pozemková parcela číslo **265/58** o výměře 612 m<sup>2</sup>, ostatní plocha, ostatní komunikace, pozemková parcela číslo **265/59** o výměře 152 m<sup>2</sup>, ostatní plocha, ostatní komunikace, pozemková parcela číslo **269/4** o výměře 289 m<sup>2</sup>, ostatní plocha, ostatní komunikace, pozemková parcela číslo **1480/4** o výměře 19 m<sup>2</sup>, orná půda, pozemková parcela číslo **1583/4** o výměře 72 m<sup>2</sup>, ostatní plocha, neplodná půda, pozemková parcela číslo **1604/4** o výměře 506 m<sup>2</sup>, ostatní plocha, neplodná půda, pozemková parcela číslo **1664/17** o výměře 64 m<sup>2</sup>, ostatní plocha, jiná plocha, pozemková parcela číslo **1673/3** o výměře 42 m<sup>2</sup>, trvalý travní porost, pozemková parcela číslo **1943/8** o výměře 138 m<sup>2</sup>, ostatní plocha, ostatní komunikace, pozemková parcela číslo **2290/6** o výměře 1 m<sup>2</sup>, ostatní plocha, jiná plocha, pozemková parcela číslo **2290/7** o výměře 4 m<sup>2</sup>, ostatní plocha, zeleň, pozemková parcela číslo **2316/29** o výměře 788 m<sup>2</sup>, ostatní plocha, ostatní komunikace, pozemková parcela číslo **2316/42** o výměře 16 m<sup>2</sup>, ostatní plocha, ostatní komunikace, pozemková parcela číslo **2316/44** o výměře 211 m<sup>2</sup>, ostatní plocha, ostatní komunikace, pozemková parcela číslo **2316/46** o výměře 1252 m<sup>2</sup>, ostatní plocha, ostatní komunikace, pozemková parcela číslo **2320/16** o výměře 55 m<sup>2</sup>, ostatní plocha, ostatní komunikace, pozemková parcela číslo **2395/41** o výměře 903 m<sup>2</sup>, ostatní plocha, silnice, pozemková parcela číslo **2395/42** o výměře 103 m<sup>2</sup>, ostatní plocha, jiná plocha, pozemková parcela číslo **2395/43** o výměře 33 m<sup>2</sup>, ostatní plocha, jiná plocha a pozemková parcela číslo **2395/44** o výměře 101 m<sup>2</sup>, ostatní plocha, jiná plocha, **kat. území Týn nad Vltavou**, pozemková parcela číslo **1291/26** o výměře 14 m<sup>2</sup>, ostatní plocha, ostatní komunikace a pozemková parcela číslo **1292/15** o výměře 60 m<sup>2</sup>, ostatní plocha, ostatní komunikace, **kat. území Netěchovice**, pozemková parcela číslo **1260/5** o výměře 306 m<sup>2</sup>, ostatní plocha, neplodná půda, pozemková parcela číslo **1260/38** o výměře 1694 m<sup>2</sup>, ostatní plocha, ostatní komunikace a pozemková parcela číslo **1609/3** o výměře 34 m<sup>2</sup>, ostatní plocha, manipulační plocha, **kat. území Koloděje nad Lužnicí**, pozemková parcela číslo **550/1** o výměře 24 m<sup>2</sup>, orná půda, pozemková parcela číslo **600/1** o výměře 332 m<sup>2</sup>, orná půda a pozemková parcela číslo **1471/11** o výměře 123 m<sup>2</sup>, ostatní plocha, ostatní komunikace, **kat. území Nuzice** a obdarovaný nemovitosti přijímá bez výhrad do svého vlastnictví.

Na základě této smlouvy darovací dále pak předává město Týn nad Vltavou jako dárce do vlastnictví Jihočeského kraje jako obdarovaného pozemky výše popsané jako pozemková parcela číslo **2219/21** o výměře 2726 m<sup>2</sup>, ostatní plocha, silnice, pozemková parcela číslo **2219/23** o výměře 248 m<sup>2</sup>, ostatní plocha, silnice, pozemková parcela číslo **2235/2** o výměře 183 m<sup>2</sup>, ostatní plocha, silnice, pozemková parcela číslo **2247/53** o výměře 9 m<sup>2</sup>, ostatní plocha, silnice, pozemková parcela číslo **2249/14** o výměře 429 m<sup>2</sup>, ostatní plocha, silnice, pozemková parcela číslo **2250/29** o výměře 234 m<sup>2</sup>, ostatní plocha, silnice, pozemková parcela číslo **2316/23** o výměře 78 m<sup>2</sup>, ostatní plocha, silnice, pozemková parcela číslo **2316/31** o výměře 248 m<sup>2</sup>, ostatní plocha, silnice, pozemková parcela číslo **2316/32** o výměře 35 m<sup>2</sup>, ostatní plocha, silnice, pozemková parcela číslo **2395/14** o výměře 5456 m<sup>2</sup>, ostatní plocha, jiná plocha, pozemková parcela číslo **2395/53** o výměře 10678 m<sup>2</sup>, ostatní plocha, silnice, pozemková parcela číslo **2395/56** o výměře 176 m<sup>2</sup>, ostatní plocha, silnice, pozemková parcela číslo **2395/57** o výměře 2099 m<sup>2</sup>, ostatní plocha, silnice a pozemková parcela číslo **2453/9** o výměře 47 m<sup>2</sup>, ostatní plocha, ostatní komunikace, **kat. území Týn nad Vltavou**, pozemková parcela číslo **1314/1** o výměře 17 m<sup>2</sup>, ostatní plocha, silnice, pozemková parcela číslo **1314/8** o výměře 144 m<sup>2</sup>, ostatní plocha, silnice, pozemková parcela číslo **1314/9** o výměře 187 m<sup>2</sup>, ostatní plocha, silnice, pozemková parcela číslo **1314/12** o výměře 9 m<sup>2</sup>, ostatní plocha, silnice, pozemková parcela číslo **1314/20** o výměře 41 m<sup>2</sup>, ostatní plocha, silnice, pozemková parcela číslo **1314/22** o výměře 312 m<sup>2</sup>, ostatní plocha, silnice, pozemková parcela číslo **1314/23** o výměře 161 m<sup>2</sup>, ostatní plocha, silnice, pozemková parcela číslo **1314/24** o výměře 283 m<sup>2</sup>, ostatní plocha, silnice a pozemková parcela číslo **1314/25** o výměře 159 m<sup>2</sup>, ostatní plocha, silnice, **kat. území Netěchovice**, pozemková

parcela číslo **2443/4** o výměře 126 m<sup>2</sup>, zahrada, pozemková parcela číslo **3430/1** o výměře 15444 m<sup>2</sup>, ostatní plocha, silnice, pozemková parcela číslo **3430/19** o výměře 73 m<sup>2</sup>, ostatní plocha, silnice, pozemková parcela číslo **3467/37** o výměře 7901 m<sup>2</sup>, ostatní plocha, silnice a pozemková parcela číslo **3467/38** o výměře 32 m<sup>2</sup>, ostatní plocha, silnice, **kat. území Předčice**, pozemková parcela číslo **1260/2** o výměře 24 m<sup>2</sup>, ostatní plocha, neplodná půda, pozemková parcela číslo **1260/18** o výměře 47 m<sup>2</sup>, ostatní plocha, silnice, pozemková parcela číslo **1260/19** o výměře 30 m<sup>2</sup>, ostatní plocha, silnice, pozemková parcela číslo **1260/22** o výměře 149 m<sup>2</sup>, ostatní plocha, silnice, pozemková parcela číslo **1260/24** o výměře 69 m<sup>2</sup>, ostatní plocha, silnice, pozemková parcela číslo **1260/26** o výměře 87 m<sup>2</sup>, ostatní plocha, neplodná půda, pozemková parcela číslo **1266/22** o výměře 21 m<sup>2</sup>, ostatní plocha, silnice, pozemková parcela číslo **1266/32** o výměře 13739 m<sup>2</sup>, ostatní plocha, silnice, pozemková parcela číslo **1282/16** o výměře 255 m<sup>2</sup>, ostatní plocha, silnice a pozemková parcela číslo **1282/21** o výměře 36 m<sup>2</sup>, ostatní plocha, silnice, **kat. území Koloděje nad Lužnicí**, pozemková parcela číslo **1412/24** o výměře 249 m<sup>2</sup>, ostatní plocha, silnice a pozemková parcela číslo **1415/7** o výměře 30 m<sup>2</sup>, ostatní plocha, ostatní komunikace, **kat. území Nuzice** a pozemková parcela číslo **3402/23** o výměře 250 m<sup>2</sup>, ostatní plocha, silnice, **kat. území Hněvkovice u Týna nad Vltavou** a obdarovaný nemovitosti přijímá bez výhrad do svého vlastnictví.

Správě a údržbě silnic Jihočeského kraje, se sídlem České Budějovice, Nemanická 2133/10, IČO 70971641 je majetek, který je předmětem daru jako pozemky v dosavadním vlastnictví města Týn nad Vltavou předáván k hospodaření jako svěřený majetek dle ustanovení čl. VI. odst. 1 zřizovací listiny.

## **II. Darování věci**

Účastníci smlouvy si darují a předávají a přijímají a přejímají navzájem předmět daru popsany v bodě I. této smlouvy se všemi právy a požitky, s nimiž tyto nemovitosti drželi a užívali nebo byli oprávněni držet a užívat.

## **III. Záruka**

Účastníci smlouvy prohlašují, že předmět daru, který touto smlouvou navzájem přijímají do svého vlastnictví, znají a byli druhou stranou seznámeni s jeho současným stavem. Účastníci smlouvy si vzájemně ručí za to, že předmět daru vždy přejde do vlastnictví obdarovaného prost jakýchkoliv práv třetích osob a jakýchkoliv peněžitých zatížení, tedy prost všech závazků, vyjma těch zapsaných v katastru nemovitostí v části C příslušného listu vlastnictví.

Pro případ, že by se některé další dluhy či závazky vyskytly, se účastníci smlouvy zavazují, že je uspokojí dosavadní vlastník předmětu daru v postavení dárce dle této smlouvy.

## **IV. Převzetí**

Převzetí předmětu daru se uskuteční v den vkladu vlastnického práva do katastru nemovitostí u Katastrálního úřadu pro Jihočeský kraj, Katastrální pracoviště České Budějovice.

Navzájem obdarovaní nastupují tímto okamžikem do skutečného držení předmětu daru a přechází na ně nebezpečí škody, nahodilé zkázy a nahodilého zhoršení předmětu daru.

## **V. Nabytí vlastnického práva**

Vlastnické právo k převáděným nemovitostem podle této smlouvy přejde na obdarované ze smlouvy zápisem vkladu vlastnictví do katastru nemovitostí.

Právní účinky vkladu vznikají na základě pravomocného rozhodnutí o jeho povolení k okamžiku doručení návrhu na vklad vlastnického práva katastrálnímu úřadu.

Účastníci smlouvy se zavazují učinit nebo podat všechny potřebné a účelné úkony nebo prohlášení tak, aby vklad mohl být neprodleně proveden.

## VI. Náklady a poplatky

Poplatky spojené s vkladem vlastnického práva do katastru nemovitostí ve výši 1. 000, --Kč uhradí strany smlouvy solidárně. Náklady spojené s vyhotovením geometrického plánu jako součásti této smlouvy zaplatil Jihočeský kraj před podpisem této smlouvy.

## VII. Zápis na katastrálním úřadě

Smluvní strany žádají, aby na základě této darovací smlouvy byl na Katastrálním úřadě pro Jihočeský kraj, Katastrální pracoviště České Budějovice proveden na příslušných listech vlastnictví zápis o změně vlastníka.

## VIII. Platnost smlouvy

Tato smlouva nabývá platnosti dnem jejího podpisu oběma účastníky smlouvy a účinnosti dnem zveřejnění v registru smluv.

Platnost této smlouvy darovací je podmíněna připojením doložky potvrzující splnění podmínek uložených ustanovením § 23 z. č. 129/2000 Sb., o krajích v platném znění.

Platnost této smlouvy darovací je podmíněna připojením doložky potvrzující splnění podmínek uložených ustanovením § 41 zákona č. 128/2000 Sb., o obcích v platném znění.

## IX.

V neupravených částech se tato darovací smlouva řídí ustanoveními § 2055 a násl. zákona č. 89/2012 Sb., občanského zákoníku.

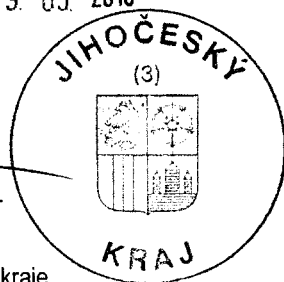
Účastníci smlouvy berou na vědomí, že smlouva bude uveřejněna v registru smluv zřízeném podle zákona č. 340/2015 Sb., o registru smluv, ve znění pozdějších předpisů. Smluvní strany prohlašují, že tato smlouva neobsahuje údaje, které tvoří předmět jeho obchodního tajemství podle § 504 zákona č. 89/2012 Sb., občanský zákoník, ve znění pozdějších předpisů.

Účastníci smlouvy po jejím přečtení výslovně prohlásili, že tato smlouva byla sepsána podle jejich pravé a svobodné vůle, nikoliv v tísní a za nápadně nevýhodných podmínek a že je prosta omylu. Na důkaz toho připojují své podpisy.

Tato darovací smlouva byla sepsána ve čtyřech stejnopisech s platností originálu.

V Českých Budějovicích, 29. 03. 2018


Bc. Jiří Švec  
uvolněný člen Rady Jihočeského kraje




V Týně nad Vltavou, dne

Mgr. Milan Šnorek  
starosta města Týn nad Vltavou

- 2 - 03 - 2018





# JIHOČESKÝ KRAJ

Bc. JIRÍ ŠVEC  
ČLEN RADY

## DOLOŽKA

osvědčující platnost právního úkonu

**podle ustanovení § 23 z. č. 129/2000 Sb., o krajích v platném znění**

Smlouva darovací uzavřená mezi

### Jihočeský kraj

jehož orgány sídlí v Českých Budějovicích, U Zimního stadionu 1952/2, PSČ 370 76

zastoupený Bc. Jiřím Švecem, uvolněným členem Rady Jihočeského kraje na základě plné moci udělené dne 31. 5. 2017 Mgr. Ivanou Stráskou, hejtmankou Jihočeského kraje v souladu s ustanovením s § 441 občanského zákoníku č. 89/2012 Sb.

IČO 70890650

DIČ CZ 70890650, plátce DPH

a

### Město Týn nad Vltavou

se sídlem náměstí Míru č. p. 2, 375 01 Týn nad Vltavou

zastoupené starostou města Mgr. Milanem Šnorkem

IČO 00245585

jejímž předmětem je vzájemné darování nemovitostí:

- Jihočeský kraj jako dárce daruje do vlastnictví Města Týn nad Vltavou jako obdarovaného pozemkové parcely č. 265/19 o výměře 156 m<sup>2</sup>, ostatní plocha, ostatní komunikace, č. 265/35 o výměře 156 m<sup>2</sup>, ostatní plocha, ostatní komunikace, č. 269/4 o výměře 289 m<sup>2</sup>, ostatní plocha, ostatní komunikace, č. 1480/4 o výměře 19 m<sup>2</sup>, orná půda, č. 1583/4 o výměře 72 m<sup>2</sup>, ostatní plocha, neplodná půda, č. 1604/4 o výměře 506 m<sup>2</sup>, ostatní plocha, neplodná půda, č. 1664/17 o výměře 64 m<sup>2</sup>, ostatní plocha, jiná plocha, č. 1673/3 o výměře 42 m<sup>2</sup>, trvalý travní porost, č. 1943/8 o výměře 138 m<sup>2</sup>, ostatní plocha, ostatní komunikace, č. 2290/6 o výměře 1 m<sup>2</sup>, ostatní plocha, jiná plocha, č. 2290/7 o výměře 4 m<sup>2</sup>, ostatní plocha, zeleň, č. 2316/29 o výměře 788 m<sup>2</sup>, ostatní plocha, ostatní komunikace, č. 2316/42 o výměře 16 m<sup>2</sup>, ostatní plocha, ostatní komunikace, č. 2316/44 o výměře 211 m<sup>2</sup>, ostatní plocha, ostatní komunikace, č. 2316/46 o výměře 1252 m<sup>2</sup>, ostatní plocha, ostatní komunikace, č. 2320/16 o výměře 55 m<sup>2</sup>, ostatní plocha, ostatní komunikace, č. 2395/42 o výměře 103 m<sup>2</sup>, ostatní plocha, jiná plocha, č. 2395/43 o výměře 33 m<sup>2</sup>, ostatní plocha, jiná plocha, č. 2395/44 o výměře 101 m<sup>2</sup>, ostatní plocha, jiná plocha, všechny v k. ú. Týn nad Vltavou, pozemkové parcely č. 265/55 o výměře 510 m<sup>2</sup>, ostatní plocha, ostatní komunikace, č. 265/56 o výměře 359 m<sup>2</sup>, ostatní plocha, ostatní komunikace, č. 265/57 o výměře 331 m<sup>2</sup>, ostatní plocha, ostatní komunikace, č. 265/58 o výměře 612 m<sup>2</sup>, ostatní plocha, ostatní komunikace, č. 265/59 o výměře 152 m<sup>2</sup>, ostatní plocha, ostatní komunikace, oddělené na základě geometrického plánu č. 3587 – 63/2017 ze dne 24. 7. 2017 z pozemkové parcely č. 265/2, ostatní plocha, silnice, k. ú. Týn nad Vltavou, pozemkovou parcelu č. 265/3 o výměře 271 m<sup>2</sup>, ostatní plocha, ostatní komunikace, oddělenou dle geometrického plánu č. 3587 – 63/2017 ze dne 24. 7. 2017, k. ú. Týn nad Vltavou, díl „a“ o výměře 23 m<sup>2</sup>, oddělený na základě geometrického plánu č. 3587 – 63/2017 ze dne 24. 7. 2017 z pozemkové parcely č. 2216/10, ostatní plocha, silnice, k. ú. Týn nad Vltavou, pozemkovou parcelu č. 2395/41 o výměře 903 m<sup>2</sup>, ostatní plocha, ostatní komunikace, oddělenou na základě geometrického plánu č. 3584 – 60/2017 ze dne 3. 7. 2017 z pozemkové parcely č. 2395/41, ostatní plocha, silnice, k. ú. Týn nad Vltavou, pozemkové parcely č. 1291/26 o výměře 14 m<sup>2</sup>, ostatní plocha, ostatní komunikace, č. 1292/15 o výměře 60 m<sup>2</sup>, ostatní plocha, ostatní komunikace, k. ú. Netěchovice, pozemkové parcely č. 1260/5 o výměře 306 m<sup>2</sup>, ostatní plocha, neplodná půda, č. 1260/38 o výměře 1694 m<sup>2</sup>, ostatní plocha, ostatní komunikace, č. 1609/3 o výměře 34 m<sup>2</sup>, ostatní plocha, manipulační plocha, k. ú. Koloděje nad Lužnicí a pozemkové parcely č. 550/1 o výměře 24 m<sup>2</sup>, orná půda, č. 600/1 o výměře 332 m<sup>2</sup>, orná půda a č. 1471/11 o výměře 123 m<sup>2</sup>, ostatní plocha, ostatní komunikace, k. ú. Nuzice a obdarovaný nemovitosti přijímá bez výhrad do svého vlastnictví.

U Zimního stadionu 1952/2, 370 76 České Budějovice, telefon: 386 720 464,  
identifikátor DS: kdib3rr, e-mail: svec@kraj-jihocesky.cz, www.kraj-jihocesky.cz

- **Město Týn nad Vltavou jako dárce** daruje do vlastnictví Jihočeského kraje jako obdarovaného pozemkové parcely č. 2219/21 o výměře 2726 m<sup>2</sup>, ostatní plocha, silnice, č. 2219/23 o výměře 248 m<sup>2</sup>, ostatní plocha, silnice, č. 2235/2 o výměře 183 m<sup>2</sup>, ostatní plocha, silnice, č. 2247/53 o výměře 9 m<sup>2</sup>, ostatní plocha, silnice, č. 2249/14 o výměře 429 m<sup>2</sup>, ostatní plocha, silnice, č. 2250/29 o výměře 234 m<sup>2</sup>, ostatní plocha, silnice, č. 2316/23 o výměře 78 m<sup>2</sup>, ostatní plocha, silnice, č. 2316/31 o výměře 248 m<sup>2</sup>, ostatní plocha, silnice, č. 2316/32 o výměře 35 m<sup>2</sup>, ostatní plocha, silnice, č. 2395/53 o výměře 10678 m<sup>2</sup>, ostatní plocha, silnice, č. 2395/56 o výměře 176 m<sup>2</sup>, ostatní plocha, silnice, č. 2395/57 o výměře 2099 m<sup>2</sup>, ostatní plocha, silnice, č. 2453/9 o výměře 47 m<sup>2</sup>, ostatní plocha, ostatní komunikace, všechny v k. ú. Týn nad Vltavou, díl „a“ o výměře 780 m<sup>2</sup>, oddělený na základě geometrického plánu č. 3583 – 64/2017 ze dne 1. 8. 2017 z pozemkové parcely č. 2395/15, ostatní plocha, jiná plocha, k. ú. Týn nad Vltavou, díl „b“ o výměře 4091 m<sup>2</sup>, oddělený na základě geometrického plánu č. 3583 – 64/2017 ze dne 1. 8. 2017 z pozemkové parcely č. 2395/14, ostatní plocha, jiná plocha, k. ú. Týn nad Vltavou, díl „e“ o výměře 585 m<sup>2</sup>, oddělený na základě geometrického plánu č. 3583 – 64/2017 ze dne 1. 8. 2017 z pozemkové parcely č. 2395/50, ostatní plocha, jiná plocha, k. ú. Týn nad Vltavou, pozemkovou parcelu č. 1415/7 o výměře 30 m<sup>2</sup>, ostatní plocha, ostatní komunikace, k. ú. Nuzice, díl „b“ o výměře 160 m<sup>2</sup>, oddělený na základě geometrického plánu č. 329 – 67/2017 ze dne 20. 7. 2017 z pozemkové parcely č. 1412/23, ostatní plocha, silnice, k. ú. Nuzice, díl „a“ o výměře 89 m<sup>2</sup>, oddělený na základě geometrického plánu č. 329 – 67/2017 ze dne 20. 7. 2017 z pozemkové parcely č. 1412/24, ostatní plocha, silnice, k. ú. Nuzice, pozemkové parcely č. 1314/1 o výměře 17 m<sup>2</sup>, ostatní plocha, silnice, č. 1314/8 o výměře 144 m<sup>2</sup>, ostatní plocha, silnice, č. 1314/9 o výměře 187 m<sup>2</sup>, ostatní plocha, silnice, č. 1314/12 o výměře 9 m<sup>2</sup>, ostatní plocha, silnice, č. 1314/20 o výměře 41 m<sup>2</sup>, ostatní plocha, silnice, č. 1314/22 o výměře 312 m<sup>2</sup>, ostatní plocha, silnice, č. 1314/23 o výměře 161 m<sup>2</sup>, ostatní plocha, silnice, č. 1314/24 o výměře 283 m<sup>2</sup>, ostatní plocha, silnice, č. 1314/25 o výměře 159 m<sup>2</sup>, ostatní plocha, silnice, všechny v k. ú. Netěchovice, pozemkové parcely č. 2443/4 o výměře 126 m<sup>2</sup>, zahrada, č. 3430/1 o výměře 15444 m<sup>2</sup>, ostatní plocha, silnice, č. 3430/19 o výměře 73 m<sup>2</sup>, ostatní plocha, silnice, č. 3467/37 o výměře 7901 m<sup>2</sup>, ostatní plocha, silnice, č. 3467/38 o výměře 32 m<sup>2</sup>, ostatní plocha, silnice, k. ú. Předčice, pozemkové parcely č. 1260/2 o výměře 24 m<sup>2</sup>, ostatní plocha, neplodná půda, č. 1260/18 o výměře 47 m<sup>2</sup>, ostatní plocha, silnice, č. 1260/19 o výměře 30 m<sup>2</sup>, ostatní plocha, silnice, č. 1260/22 o výměře 149 m<sup>2</sup>, ostatní plocha, silnice, č. 1260/24 o výměře 69 m<sup>2</sup>, ostatní plocha, silnice, č. 1260/26 o výměře 87 m<sup>2</sup>, ostatní plocha, neplodná půda, č. 1266/22 o výměře 21 m<sup>2</sup>, ostatní plocha, silnice, č. 1266/32 o výměře 13739 m<sup>2</sup>, ostatní plocha, silnice, č. 1282/21 o výměře 36 m<sup>2</sup>, ostatní plocha, silnice, k. ú. Koloděje nad Lužnicí, pozemkovou parcelu č. 1282/16 o výměře 255 m<sup>2</sup>, ostatní plocha, silnice, oddělenou na základě geometrického plánu č. 640 – 66/2017 ze dne 7. 7. 2017 z pozemkové parcely č. 1282/16, ostatní plocha, silnice, k. ú. Koloděje nad Lužnicí a pozemkovou parcelu č. 3402/23 o výměře 250 m<sup>2</sup>, ostatní plocha, silnice, k. ú. Hněvkovice u Týna nad Vltavou a obdarovaný nemovitosti přijímá bez výhrad do svého vlastnictví

je platná ve smyslu ustanovení § 23 z. č. 129/2000 Sb., o krajích v platném znění

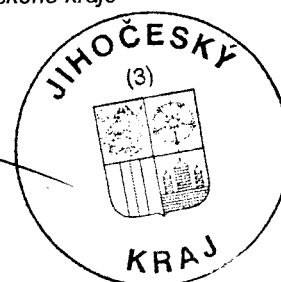
dále jen zákon o krajích), neboť záměr kraje darovat předmětné nemovitosti městu a přijmout nemovitosti od Města Týn nad Vltavou byl podle ustanovení § 18 odst. 1 zákona o krajích zveřejněn po dobu 30 dní před jeho projednáním v zastupitelstvu kraje vyvěšením na úřední desce Krajského úřadu Jihočeského kraje a posléze schválen podle ustanovení § 36 odst. 1 písm. a) zákona o krajích na základě usnesení Zastupitelstva Jihočeského kraje č. 409/2017/ZK - 9 ze dne 2. 11. 2017

V Českých Budějovicích dne


29. 03. 2018

**Bc. Jiří Švec**

uvolněný člen rady Jihočeského kraje







# Město Týn nad Vltavou

náměstí Míru 2, 375 01 Týn nad Vltavou

## DOLOŽKA

osvědčující platnost právního úkonu

podle ustanovení § 41 zákona č. 128/200 Sb., o obcích v platném znění

Smlouva darovací uzavřená mezi

### Jihočeským krajem

se sídlem U Zimního stadionu 1952/2, 370 76 České Budějovice

zastoupeným Bc. Jiřím Švecem, uvolněným členem Rady Jihočeského kraje na základě plné moci udělené dne 31.05.2017 Mgr. Ivanou Stráskou, hejtmankou Jihočeského kraje v souladu s ustanovením s § 441 občanského zákoníku č. 89/2012 Sb.

IČ: 70890650

DIČ: CZ70890650

plátce DPH

a

### městem Týn nad Vltavou

se sídlem náměstí Míru 2, 375 01 Týn nad Vltavou

zastoupeným Mgr. Milanem Šnorkem, starostou města Týn nad Vltavou

IČ: 00245505

DIČ: CZ00245505

plátce DPH

jejímž předmětem je darování nemovitostí:

- Jihočeský kraj daruje do vlastnictví města Týn nad Vltavou pozemky p. č. 265/19 o výměře 156 m<sup>2</sup> – ostatní plocha/ostatní komunikace, p. č. 265/35 o výměře 156 m<sup>2</sup> – ostatní plocha/ostatní komunikace, p. č. 269/4 o výměře 289 m<sup>2</sup> – ostatní plocha/ostatní komunikace, p. č. 1480/4 o výměře 19 m<sup>2</sup> – orná půda, p. č. 1583/4 o výměře 72 m<sup>2</sup> – ostatní plocha/neplodná půda, p. č. 1604/4 o výměře 506 m<sup>2</sup> – ostatní plocha/neplodná půda, p. č. 1664/17 o výměře 64 m<sup>2</sup> – ostatní plocha/ jiná plocha, p. č. 1673/3 o výměře 42 m<sup>2</sup> – trvalý travní porost, p. č. 1943/8 o výměře 138 m<sup>2</sup> – ostatní plocha/ostatní komunikace, p. č. 2290/6 o výměře 1 m<sup>2</sup> – ostatní plocha/jiná plocha, p. č. 2290/7 o výměře 4 m<sup>2</sup> – ostatní plocha/zeleň, p. č. 2316/29 o výměře 788 m<sup>2</sup> – ostatní plocha/ostatní komunikace, p. č. 2316/42 o výměře 16 m<sup>2</sup> – ostatní plocha/ostatní komunikace, p. č. 2316/44 o výměře 211 m<sup>2</sup> – ostatní plocha/ostatní komunikace, p. č. 2316/46 o výměře 1252 m<sup>2</sup> – ostatní plocha/ostatní komunikace, p. č. 2320/16 o výměře 55 m<sup>2</sup> – ostatní plocha/ostatní komunikace, p. č. 2395/42 o výměře 103 m<sup>2</sup> – ostatní plocha/jiná plocha, p. č. 2395/43 o výměře 33 m<sup>2</sup> – ostatní plocha/jiná plocha, p. č. 2395/44 o výměře 101 m<sup>2</sup> – ostatní plocha/jiná plocha, vše v kat. území Týn nad Vltavou, pozemky p. č. 265/55 o výměře 510 m<sup>2</sup> – ostatní plocha/ostatní komunikace, p. č. 265/56 o výměře 359 m<sup>2</sup> – ostatní plocha/ostatní komunikace, p. č. 265/57 o výměře 331 m<sup>2</sup> – ostatní plocha/ostatní komunikace, p. č. 265/58 o výměře 612 m<sup>2</sup> – ostatní plocha/ostatní komunikace, p. č. 265/59 o výměře 152 m<sup>2</sup> – ostatní plocha/ostatní komunikace, oddělené na základě geometrického plánu č. 3587 – 63/2017 ze dne 24.07.2017 z pozemku p. č. 265/2 – ostatní plocha/silnice v kat. území Týn nad Vltavou, pozemek p. č. 265/3 o výměře 271 m<sup>2</sup> – ostatní plocha/ostatní komunikace, oddělený dle geometrického plánu č. 3587 – 63/2017 ze dne 24.07.2017 v kat. území Týn nad Vltavou, díl „a“ o výměře 23 m<sup>2</sup>, oddělený na základě geometrického plánu č. 3587 – 63/2017 ze dne 24.07.2017 z pozemku p. č. 2216/10 – ostatní plocha/silnice v kat. území Týn nad Vltavou, pozemek p. č. 2395/41 o výměře 903 m<sup>2</sup> – ostatní plocha/ostatní komunikace, oddělený na základě geometrického plánu č. 3584 – 60/2017 ze dne 03.07.2017 z pozemku p. č. 2395/41 – ostatní plocha/silnice v kat. území Týn nad Vltavou, pozemky p. č. 1291/26 o výměře 14 m<sup>2</sup> – ostatní plocha/ostatní komunikace, p. č. 1292/15 o výměře 60 m<sup>2</sup> – ostatní plocha/ostatní komunikace, oba v kat. území Netěchovice, pozemky p. č. 1260/5 o výměře 306 m<sup>2</sup> – ostatní plocha/neplodná půda, p. č. 1260/38 o výměře 1694 m<sup>2</sup>

– ostatní plocha/ostatní komunikace, p. č. 1609/3 o výměře 34 m<sup>2</sup> – ostatní plocha/manipulační plocha, všechny v kat. území Koloděje nad Lužnicí a pozemky p. č. 550/1 o výměře 24 m<sup>2</sup> – orná půda, p. č. 600/1 o výměře 332 m<sup>2</sup> – orná půda a p. č. 1471/11 o výměře 123 m<sup>2</sup> – ostatní plocha/ostatní komunikace, všechny v kat. území Nuzice.

- město Týn nad Vltavou daruje do vlastnictví Jihočeského kraje pozemky p. č. 2219/21 o výměře 2726 m<sup>2</sup> – ostatní plocha/silnice, p. č. 2219/23 o výměře 248 m<sup>2</sup> – ostatní plocha/silnice, p. č. 2235/2 o výměře 183 m<sup>2</sup> – ostatní plocha/silnice, p. č. 2247/53 o výměře 9 m<sup>2</sup> – ostatní plocha/silnice, p. č. 2249/14 o výměře 429 m<sup>2</sup> – ostatní plocha/silnice, p. č. 2250/29 o výměře 234 m<sup>2</sup> – ostatní plocha/silnice, p. č. 2316/23 o výměře 78 m<sup>2</sup> – ostatní plocha/silnice, p. č. 2316/31 o výměře 248 m<sup>2</sup> – ostatní plocha/silnice, p. č. 2316/32 o výměře 35 m<sup>2</sup> – ostatní plocha/silnice, p. č. 2395/53 o výměře 10678 m<sup>2</sup> – ostatní plocha/silnice, p. č. 2395/56 o výměře 176 m<sup>2</sup> – ostatní plocha/silnice, p. č. 2395/57 o výměře 2099 m<sup>2</sup> – ostatní plocha/silnice, p. č. 2453/9 o výměře 47 m<sup>2</sup> – ostatní plocha/ostatní komunikace, všechny v kat. území Týn nad Vltavou, díl „a“ o výměře 780 m<sup>2</sup>, oddělený na základě geometrického plánu č. 3583 – 64/2017 ze dne 01.08.2017 z pozemku p. č. 2395/15 – ostatní plocha/jiná plocha v kat. území Týn nad Vltavou, díl „b“ o výměře 4091 m<sup>2</sup>, oddělený na základě geometrického plánu č. 3583 – 64/2017 ze dne 01.08.2017 z pozemku p. č. 2395/14 – ostatní plocha/jiná plocha v kat. území Týn nad Vltavou, díl „e“ o výměře 585 m<sup>2</sup>, oddělený na základě geometrického plánu č. 3583 – 64/2017 ze dne 01.08.2017 z pozemku p. č. 2395/50 – ostatní plocha/jiná plocha v kat. území Týn nad Vltavou, pozemek p. č. 1415/7 o výměře 30 m<sup>2</sup> – ostatní plocha/ostatní komunikace v kat. území Nuzice, díl „b“ o výměře 160 m<sup>2</sup>, oddělený na základě geometrického plánu č. 329 – 67/2017 ze dne 20.07.2017 z pozemku p. č. 1412/23 – ostatní plocha/silnice v kat. území Nuzice, díl „a“ o výměře 89 m<sup>2</sup>, oddělený na základě geometrického plánu č. 329 – 67/2017 ze dne 20.07.2017 z pozemku p. č. 1412/24 – ostatní plocha/silnice v kat. území Nuzice, pozemky p. č. 1314/1 o výměře 17 m<sup>2</sup> – ostatní plocha/silnice, p. č. 1314/8 o výměře 144 m<sup>2</sup> – ostatní plocha/silnice, p. č. 1314/9 o výměře 187 m<sup>2</sup> – ostatní plocha/silnice, p. č. 1314/12 o výměře 9 m<sup>2</sup> – ostatní plocha/silnice, p. č. 1314/20 o výměře 41 m<sup>2</sup> – ostatní plocha/silnice, p. č. 1314/22 o výměře 312 m<sup>2</sup> – ostatní plocha/silnice, p. č. 1314/23 o výměře 161 m<sup>2</sup> – ostatní plocha/silnice, p. č. 1314/24 o výměře 283 m<sup>2</sup> – ostatní plocha/silnice, p. č. 1314/25 o výměře 159 m<sup>2</sup> – ostatní plocha/silnice, všechny v kat. území Netěchovice, pozemky p. č. 2443/4 o výměře 126 m<sup>2</sup> – zahrada, p. č. 3430/1 o výměře 15444 m<sup>2</sup> – ostatní plocha/silnice, p. č. 3430/19 o výměře 73 m<sup>2</sup> – ostatní plocha/silnice, p. č. 3467/37 o výměře 7901 m<sup>2</sup> – ostatní plocha/silnice, p. č. 3467/38 o výměře 32 m<sup>2</sup> – ostatní plocha/silnice, všechny v kat. území Předčice, pozemky p. č. 1260/2 o výměře 24 m<sup>2</sup> – ostatní plocha/neplodná půda, p. č. 1260/18 o výměře 47 m<sup>2</sup> – ostatní plocha/silnice, p. č. 1260/19 o výměře 30 m<sup>2</sup> – ostatní plocha/silnice, p. č. 1260/22 o výměře 149 m<sup>2</sup> – ostatní plocha/silnice, p. č. 1260/24 o výměře 69 m<sup>2</sup> – ostatní plocha/silnice, p. č. 1260/26 o výměře 87 m<sup>2</sup> – ostatní plocha/neplodná půda, p. č. 1260/22 o výměře 21 m<sup>2</sup> – ostatní plocha/silnice, p. č. 1260/32 o výměře 13739 m<sup>2</sup> – ostatní plocha/silnice, p. č. 1282/21 o výměře 36 m<sup>2</sup> – ostatní plocha/silnice, všechny v kat. území Koloděje nad Lužnicí, pozemek p. č. 1282/16 o výměře 255 m<sup>2</sup> – ostatní plocha/silnice, oddělený na základě geometrického plánu č. 640 – 66/2017 ze dne 07.07.2017 z pozemku p. č. 1282/16 – ostatní plocha/silnice v kat. území Koloděje nad Lužnicí a pozemek p. č. 3402/23 o výměře 250 m<sup>2</sup> – ostatní plocha/silnice v kat. území Hněvkovice u Týna nad Vltavou.

**je platná ve smyslu ustanovení § 41 zákona č. 128/200 Sb., o obcích v platném znění**

(dále jen zákon o obcích), neboť záměr města darovat předmětné nemovitosti Jihočeskému kraji a přijmout nemovitosti od Jihočeského kraje byl podle ustanovení § 39 zákona č. 128/2000 Sb., o obcích, v platném znění, řádně zveřejněn po dobu 15 dní před jeho projednáním v zastupitelstvu města vyvěšením na úřední desce Městského úřadu Týn nad Vltavou a webových stránkách města Týn nad Vltavou a posléze schválen podle ustanovení § 85 písm. a) zákona č. 128/2000 Sb., o obcích, v platném znění, na základě usnesení Zastupitelstva města Týn nad Vltavou č. 130/2017 ze dne 30.11.2017.

02-03-2019

V Týně nad Vltavou dne, .....

Mgr. Milan Šnorek  
starosta města Týn nad Vltavou

