

Pozemkový fond České republiky
117 05 Praha 1, Těšnov 1

Pozemkový fond České republiky se sídlem v Praze 1, Těšnov 17, zastoupený místopředsdou
výkonného výboru Ing. Josefem Miškovským a členem výkonného výboru Ing. Marií
Šmatlákovou
IČO: 457 97 072
dále jen prodávající

a **RYBNÍKÁŘSTVÍ Pohořelice, a.s.**, Pohořelice, Vídeňská 717,
PSČ 691 23, okres Břeclav, zastoupená Ing. Janem Landátem,
členem představenstva, IČO 46961062
dále jen kupující

uzavírají tuto

**smlouvu č. 40/94
o prodeji podniku (části podniku)**

.....**Státní rybářství Pohořelice, s.p., Pohořelice**.....

I.

Na základě rozhodnutí o privatizaci vydaného vládou ČR (Usnesení vlády ČR ze dne
1.9.1993 č. 482.....) a aktualizovaného privatizačního projektu č. 25 645..... ve
smyslu zákona č. 92/1991 Sb., ve znění pozdějších předpisů, o podmínkách převodu majetku
státu na jiné osoby, přešel do vlastnictví prodávajícího ke dni účinnosti této smlouvy nemovitý
a movitý majetek.

Soupis nemovitého majetku tvoří přílohu této smlouvy, soupis movitého majetku je uveden
v zápise o předání a převzetí věcí zahrnutých do prodeje.

II.

V souladu se zněním článku I. prodávající touto smlouvou převádí do vlastnictví kupujícího
a ten do svého výlučného vlastnictví přijímá veškerý nemovitý a movitý majetek uvedený
v čl. I. této smlouvy se všim příslušenstvím a s veškerými právy a povinnostmi, které se
k tomuto majetku vztahují.

III.

1. Hodnota majetku uvedeného v čl. I. této smlouvy činí podle aktualizovaného
privatizačního projektu č. 25 645..... částku 126,568.000,-..... Kč
(slovy: ..stodvacetšestmilionůpětsetšedesátosmtisíc.....)

Hodnota majetku se v souladu s usnesením vlády ČR č. 568 ze dne 6.října 1993 (Příloha -
Zásady postupu při privatizaci podle zákona č. 92/1991 Sb. a zákona č. 171/1991 Sb., ve
znění pozdějších předpisů - oddíl C, bod 19) sníží na 82,692...% při režimu splácení do
..17..... let, t.j. na částku 104,661.611,-..... Kč
(slovy ..stočtyřimilionyšestsetšedesátjedentisícšestsetjedenáct, která
je **předběžnou kupní cenou.**

2. **Kupní cena** převáděného majetku bude stanovena dodatkem k této smlouvě
hodnota majetku podle výsledku účetní závěrky, provedené ke dni předcházejícímu den
tato smlouvy a snížena na 82,692...% v souladu s usnesením vlády ČR č. 568/93.

Účetní závěrka a inventarizace majetku bude kupujícímu předána jako příloha výše uvedeného dodatku.

IV.

Kupující je povinen zaplatit prodávajícímu kupní cenu stanovenou dodatkem ve smyslu čl. III. této smlouvy na účet prodávajícího č. 10006-119301-011/0100, variabilní symbol 409400003..., vedený u Komerční banky Praha 1 takto:

a) první splátku do 60 dnů ode dne účinnosti této smlouvy ve výši ...5.814.534,-..... Kč (slovy: pět milionů osm set čtrnáct tisíc pět set třicet čtyři.)

b) další splátky kupní ceny v ročních rovnoměrných splátkách, které budou spláceny vždy ke dni, který se označením shoduje se dnem, kdy nabyla smlouva účinnosti podle čl. X. této smlouvy.

V.

V případě, že kupující nedodrží lhůtu pro zaplacení splátky kupní ceny podle čl. IV. této smlouvy dohodly se smluvní strany ve smyslu příslušných ustanovení obchodního zákoníku, že kupující zaplatí prodávajícímu smluvní úrok z prodlení ve výši 0,05 % z dlužné částky za každý den prodlení. Úrok je splatný na základě vyúčtování spolu s určením lhůty splatnosti, které vyhotoví prodávající.

VI.

Za podstatné porušení této smlouvy, které zakládá právo prodávajícího odstoupit od smlouvy, se považuje prodlení kupujícího se zaplacením splátek kupní ceny více než 60 dnů od stanoveného dne splatnosti, a to dvou po sobě jdoucích splátek nebo tří splátek kupní ceny celkem.

VII.

1. Vlastnické právo k nemovitému a movitému majetku touto smlouvou převáděnému přechází na kupujícího podle ust. § 19 odstavce 3 zákona č. 92/1991 Sb., ve znění pozdějších předpisů, dnem účinnosti smlouvy.

2. Současně se zřizuje **předkupní právo** jako věcné právo Pozemkovému fondu ČR k nemovitostem převedeným na kupujícího touto smlouvou.

3. V případě, že kupující bude chtít nemovitosti koupené touto smlouvou prodat před zaplacením poslední splátky kupní ceny, nabídne je písemně ke koupi nejprve prodávajícímu. Toto předkupní právo zaniká, jestliže nabídka nebude přijata prodávajícím do tří měsíců ode dne nabídky nebo zaplacením poslední splátky.

4. V případě, že prodávající nevyužije svého předkupního práva je kupující povinen do 30 dnů ode dne vkladu vlastnického práva do katastru nemovitostí třetí osobě zaplatit celou zbývající část kupní ceny, pokud se kupující s prodávajícím nedohodnou jinak.

VIII.

1. Kupující prohlašuje, že je mu stav všech věcí převáděných touto smlouvou znám a dále, že byl seznámen se všemi právními závadami, dluhy, břemeny a služebnostmi zatěžující tento majetek a přebírá ho spolu s nimi.

2. Na kupujícího přecházejí dnem účinnosti této smlouvy spolu s výše uvedeným movitým a nemovitým majetkem veškerá práva, závazky a pohledávky, vyplývající z předmětu činnosti zejména v oblastech obchodních, občanskoprávních, správních a pracovněprávních. S vlastnickým právem k privatizovanému majetku přecházejí na jeho nabyvatele i jiná práva a závazky související s privatizovaným majetkem. Kupující je povinen bez zbytečného odkladu oznámit věřitelům převzetí závazků.

3. Prodávající a kupující se dohodli, že ihned po podepsání této smlouvy kupující oznámí dlužníkům přechod pohledávek vázících se k prodávanému majetku. Za splnění této smluvní povinnosti je kupující odpovědný prodávajícímu.

IX.

Práva k průmyslovému a jinému duševnímu vlastnictví se touto smlouvou nepřevádějí.

X.

Tato smlouva nabývá platnosti dnem jejího podpisu. Účinnosti nabývá tato smlouva dne1.4.1994.....

XI.

Smluvní strany se dohodly, že po podpisu této smlouvy ji kupující do 15 dnů předloží k provedení záznamu příslušnému katastrálnímu úřadu a současně podá návrh na vklad předkupního práva jako věcného práva pro Pozemkový fond ČR v souladu s touto smlouvou. Za podstatné porušení kupní smlouvy, které zakládá právo prodávajícího odstoupit od smlouvy, se považuje porušení smluvní povinnosti kupujícího podat návrh na vklad předkupního práva do katastru nemovitosti ve sjednaném termínu.

XII.

1. Smluvní strany se dohodly, že jakékoliv změny a doplňky této smlouvy jsou možné pouze písemnou formou na základě dohody účastníků smlouvy.

2. Tato smlouva je vyhotovena ve čtyřech stejnopisech, z nichž každý má platnost originálu. Dva stejnopisy přebírá prodávající a ostatní jsou určeny pro kupujícího.

XIII.

Účastníci smlouvy po jejím přečtení prohlašují, že s jejím obsahem souhlasí a že tato smlouva je shodným projevem jejich pravé a svobodné vůle a na důkaz toho připojují své podpisy:

V Praze dne 28.3.1994

RYBNÍKÁŘSTVÍ POHOŘELICE
akciová společnost
Videňská 717 -2-
691 23 POHOŘELICE

.....
Ing. Josef Miškovský
místopředseda výkonného výboru
Pozemkového fondu ČR



.....
kupující

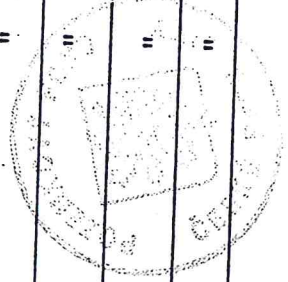
.....
Ing. Marie Šmatláková
člen výkonného výboru
Pozemkového fondu ČR

Příloha č. 1

ke smlouvě o prodeji podniku (části podniku)
mezi Pozemkovým fondem ČR a Rybníkářstvím Pohořelice, a.s.
Pohořelice

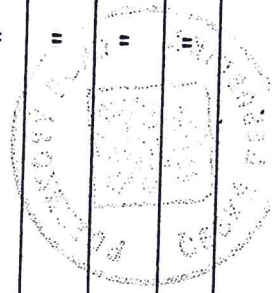
Pozemky

Obec	Katastrální území	Číslo parcely	Druh pozemku	Výměra m ²	Způsob nabytí státem
Pohořelice	Pohořelice nad Jihlavou	2740	zast. plocha	21	konfiskát, příděl
		2742	ost. plocha	8431	"
		2716	zast. plocha	542	"
		2718	zast. plocha	333	"
		2720	zast. plocha	704	"
		2722	ost. plocha	656	"
		2723	zast. plocha	76	"
		2724	zast. plocha	510	"
		2725	zast. plocha	201	"
		2733	zast. plocha	168	"
		2726	ost. plocha	3567	"
		2727	vodní plocha	5340	"
		2728	vodní plocha	1999	"
		2729	vodní plocha	2970	"
		2730	ost. plocha	237	"
		2731	ost. plocha	2883	"
		2732	zast. plocha	160	"
		2739	zast. plocha	246	"



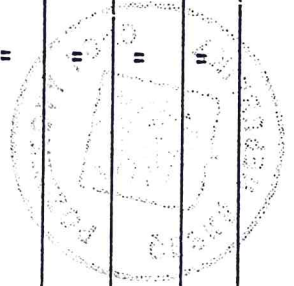
Pozemky

obec	katastrální území	číslo parcely	Druh pozemku	Výměra m ²	způsob nabytí státem
hořelice	Pohořelice nad Jihlavou	2741	ost. plocha	796	konfiskát, přiděl
		2743	ost. plocha	4142	" "
		2744/1	vodní plocha	7917	" "
		2744/2	zast. plocha	1115	" "
		2745	vodní plocha	8833	" "
		2746	vodní plocha	4221	" "
		2747	ost. plocha	1104	" "
		2748	vodní plocha	4426	" "
		2749	vodní plocha	4644	" "
		2750	vodní plocha	4661	" "
		2751	vodní plocha	5359	" "
		2752	vodní plocha	5582	" "
		2753	ost. plocha	745	" "
		2754	vodní plocha	2754	" "
		2755	ost. plocha	1189	" "
		2756	vodní plocha	4744	" "
		2757	vodní plocha	4129	" "
		2758	vodní plocha	3627	" "



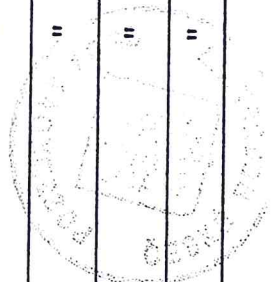
Pozemky

obec	Katastrální území	Číslo parcely	Druh pozemku	Výměra m ²	Způsob nabytí státem
hořelice	Pohořelice nad Jihlavou	2759	vodní plocha	3865	konfiskát, příděl
		2760	vodní plocha	3676	"
		2761	vodní plocha	1229	"
		2762	vodní plocha	1258	"
		2763	vodní plocha	1458	"
		2764	vodní plocha	2029	"
		2765	vodní plocha	2199	"
		2766	vodní plocha	2231	"
		2767	vodní plocha	892	"
		2768	ost. plocha	984	"
		2769	zast. plocha	462	"
		2770	ost. plocha	815	"
		2771	vodní plocha	2062	"
		2772	vodní plocha	1526	"
		2773	ost. plocha	2167	"
		2774	vodní plocha	337	"
		2775-d2	ost. plocha	236	"
		2933	ost. plocha	6546	"



Pozemky

Katastrální území	Číslo parcely	Druh pozemku	Výměra m ²	Způsob nabytí státem
Pohořelice nad Jihlavou	2934	ost. plocha	8686	konfiskát, příděl
	2935	zast. plocha	1043	"
	2936	ost. plocha	10652	"
	2937	zast. plocha	19	"
	2938	zast. plocha	580	"
	2939	zast. plocha	427	"
	2940	vodní plocha	5825	"
	2941	vodní plocha	3844	"
	2942	ost. plocha	1457	"
	2943	ost. plocha	11832	"
	2944	zast. plocha	714	"
	2945	ost. plocha	3952	"
	2946	ost. plocha	12717	"
	2947	vod. plocha	1317096	"
	2948	ost. plocha	9339	"
	2953	ost. plocha	3744	"
	2981	vodní plocha	51532	"
	2982	ost. plocha	1036	"

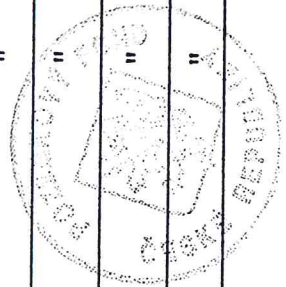


Pozemky

Obec	Katastrální území	Číslo parcely	Druh pozemku	Výměra m ²	Způsob nabytí státem
ohořelice	Pohořelice nad Jihlavou	2983	vodní plocha	86891	konfiskát, příděl
		2984	vodní plocha	9597	"
		2985	vodní plocha	18294	"
		2986	vodní plocha	12880	"
		2987	vodní plocha	27789	"
		2988	vodní plocha	42196	"
		2989	vodní plocha	48479	"
		2990	ost. plocha	1880	"
		2991	vodní plocha	28256	"
		2992	vodní plocha	25525	"
		2998	ost. plocha	1795	"
		3000	vodní plocha	10677	"
		3001	ost. plocha	1723	"
		3135	vodní plocha	25935	"
		3136	ost. plocha	563	"
		3137	ost. plocha	1494	"
		3139	vodní plocha	6760	"
		3140-d1	vodní plocha	55886	"

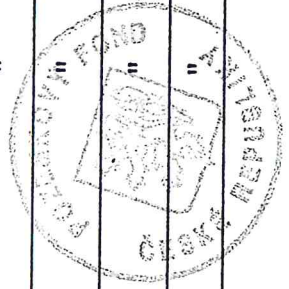
Pozemky

Obec	Katastrální území	Číslo parcely	Druh pozemku	Výměra m ²	Způsob nabytí statem
Pohořelice	Pohořelice nad Jihlavou	3140-d2	ost. plocha	160	konfiskát, příděl
		3141	ost. plocha	7434	"
		3153	vodní plocha	2955	"
		2489	zast. plocha	777	"
		2491	ost. plocha	3722	"
		2734	zast. plocha	840	"
		2735	zast. plocha	235	"
		2736	zast. plocha	292	"
		2737	zast. plocha	436	"
		2738	zast. plocha	241	"
Pohořelice	Nová Ves u Pohořelic	418/19	ost. plocha	549	"
		488/2	ost. plocha	1759	"
		488/3	vodní plocha	1425	"
		493	vodní plocha	957	"
		495/1	vodní plocha	83746	"
		495/2	vodní plocha	2316	"
		495/3	vodní plocha	112386	"
		509/1	vodní plocha	1508497	"



Pozemky

Obec	Katastrální území	Číslo parcely	Druh pozemku	Výměra m ²	Způsob nabytí státem
Pohořelice	Nová Ves u Pohořelic	509/2	vodní plocha	209673	konfiskát, přiděl
		509/7	ost. plocha	3792	"
		509/9	vodní plocha	1112	"
		509/10	vodní plocha	19679	"
		514	zast. plocha	590	"
		524/2	ost. plocha	10757	"
		-524/3	ost. plocha	3713	"
		556	vodní plocha	155	"
		909	vodní plocha	1437	"
		943	vodní plocha	959	"
		995	ost. plocha	1750	"
		1006	vodní plocha	3776	"
		1007	vodní plocha	2888	"
		1008/1	vodní plocha	8255	"
		1008/2	vodní plocha	3513	"
		1009/1	vodní plocha	3556	"
		1010	vodní plocha	1086	"
		1012	ost. plocha	2530	"




Pozemky

Obec	Katastrální území	Číslo parcely	Druh pozemku	Výměra m ²	Způsob nabytí státem
Pohořelice	Nová Ves u Pohořelic	1013	ost. plocha	4337	konfiskát, příděl
		1014	vodní plocha	18021	"
		1015	ost. plocha	8367	"
		1016	ost. plocha	1152	"
		1017	ost. plocha	2210	"
		1018	ost. plocha	3060	"
Pasohlávky	Mušov	-280	zast. plocha	311	výkup
		3116/6	ost. plocha	4431	"
		3116/10	ost. plocha	19282	"
Cvrčovice	Cvrčovice u Pohořelic	545	ost. plocha	610	HS od obce
Vlasatice	Vlasatice	2226/1	vod. plocha	1386605	konfiskát, příděl
		2226/19	vod. plocha	7805	"
		2226/20	vod. plocha	5165	"
		2226/36	ost. plocha	856	"
		2226/37	vod. plocha	168669	"
		2226/39	vod. plocha	195339	"
		5503/2	vod. plocha	2712	konfiskát, vyhl. 86/1977 Sb.
		5503/4	ost. plocha	1748	"

Pozemky

Obec	Katastrální území	Číslo parcely	Druh pozemku	Výměra m ²	Způsob nabytí státem
Vlasatice	Vlasatice	5505	ost. plocha	3962	konfiskát, vyhl. 86/1977 sb.
		6362/1	vodní plocha	239255	"
		6362/2	vodní plocha	9088	"
		6362/3	vodní plocha	14884	"
		6362/5	vodní plocha	14100	"
		6362/6	vodní plocha	12785	"
		6362/7	ost. plocha	10555	"
		6362/8	ost. plocha	486	"
Mikulov	Mikulov na Moravě	3948	ost. plocha	238	"
		3951/2	ost. plocha	594	"
		3951/3	ost. plocha	135	"
		3951/4	ost. plocha	838	"
		3960	ost. plocha	2380	"
		3961/1	vodní plocha	59490	"
		3961/3	vodní plocha	37330	"
		3961/4	ost. plocha	4252	"
		3961/6	ost. plocha	8513	"
		3961/7	ost. plocha	6244	"
		4418	vodní plocha	286504	"



Pozemky

Obec	Katastrální území	Číslo parcely	Druh pozemku	Výměra m ²	způsob nabytí státem
Mikulov	Mikulov na Moravě	3978	ost. plocha	4625	konfiskát, vyhl. 86/1977 Sb.
		4135	vodní plocha	371095	"
		4131/1	ost. plocha	254	"
		4132	ost. plocha	639	"
		4133/1	ost. plocha	450	"
		4133/3	ost. plocha	149	"
		4134/1	vodní plocha	4256	"
		4134/2	vodní plocha	1780	"
		4417/2	ost. plocha	4490	"
		4419	vodní plocha	3134	"
Valtice	Úvaly u Valtic	3801/1	vodní plocha	16901	vládní nařízení č. 50/1955 Sb.
		3801/2	vodní plocha	3525	"
		3802/1	vodní plocha	29350	"
		3802/2	vodní plocha	2470	"
		3803/1	vodní plocha	885	"
Valtice	Valtice	3977	ost. plocha	568	konfiskát, příděl
		3978	vodní plocha	14070	"
Sedlec	Sedlec u Mikulova	118	zast. plocha	499	"

11. 11. 1955

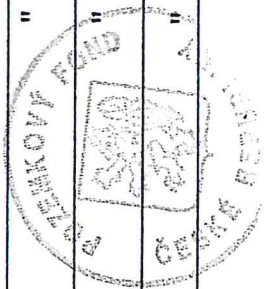
Pozemky

Obec	Katastrální území	Číslo parcely	Druh pozemku	Výměra m ²	Způsob nabytí státem
Sedlec	Sedlec u Mikulova	120	ost. plocha	1821	konfiskát, vyhl. 86/1977 Sb.
		1214	vodní plocha	7784	"
		p.č. EN 4133	vodní plocha	960	"
		p.č. EN 4203/6	ost. plocha	9821	"
		p.č. EN 4205/3	ost. plocha	2070	"
Hlohovec	Hlohovec	p.č. EN 4211	vodní plocha	28755	"
		-246	zast. plocha	864	"
		247	zast. plocha	288	konfiskát, příděl
		248	zast. plocha	137	"
		249	zast. plocha	101	"
		250	st. plocha	576	"
		252	zast. plocha	76	"
		253	ost. plocha	302	"
		1709	zast. plocha	54	"
		1710	zast. plocha	478	"
		1711	zast. plocha	39	"
		1712	zast. plocha	14	"
		1713	ost. plocha	6426	"
		245	zast. plocha	156	"

146


Pozemky

Obec	Katastrální území	Číslo parcely	Druh pozemku	Výměra m ²	Způsob nabytí státem
Hlohovec	Hlohovec	1714	vodní plocha	2458	konfiskát, příděl
		1715	vodní plocha	1881	"
		1716	vodní plocha	1033	"
		1746	ost. plocha	4203	"
		1747	vodní plocha	8419	"
		1748	vodní plocha	11720	"
		1749	vodní plocha	16089	"
		1750	vodní plocha	12781	"
		1751	vodní plocha	8212	"
		1755	ost. plocha	19830	"
		1757	ost. plocha	2880	"
		1758	zast. plocha	1159	"
		1763-1	ost. plocha	629	"
		1764	zast. plocha	791	"
		1848	vodní plocha	71685	"
Strachotín	Strachotín	-218/1	zast. plocha	235	"
		-218/2	zast. plocha	117	"
		664/1	vodní plocha	426810	"




Požemky

Obec	Katastrální území	Číslo parcely	Druh pozemku	Výměra m ²	Způsob nabytí státem
Strachotín	Strachotín	672/1	ostat. plocha	347	konfiskát, přídělem
Hustopeče	Kurdějov	2521/8	vodní plocha	65856	konfiskát, příděl. protokol o předání
		2521/33	ost. plocha	20894	-"-
		2521/34	vodní plocha	33170	-"-
		2521/35	vodní plocha	32957	-"-
Bojanovice	Bojanovice u Znojma	289/11	vodní plocha	35240	konfiskát, příděl
		292/1	-"-	17890	-"-
		292/4	-"-	45510	-"-
		344/2	-"-	17953	-"-
Jaroslavice	Jaroslavice	760	zast. plocha	597	kupní smlouva
		1410	ost. plocha	2208	konfiskát, příděl
		1411	-"-	2852	-"-
		1412 část	-"-	1471	-"-
		1425	zast. plocha	203	-"-
		1426	vodní plocha	218	-"-
		1429	-"-	3032	-"-
		1430	zast. plocha	24	-"-
		1431	ost. plocha	643	-"-



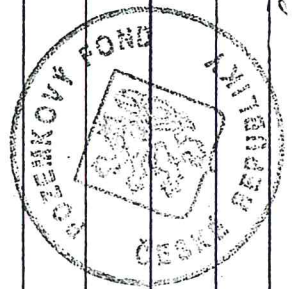
Požemky

Obec	Katastrální území	Číslo parcely	Druh pozemku	Výměra m ²	způsob nabytí státem
Jaroslavice	Jaroslavice	1432	ostat.plocha	3615	konfiskát, příděl
		1433	zast.plocha	155	-"-
		1434	-"-	163	-"-
		1435	-"-	223	-"-
		1436	-"-	414	-"-
		1437	-"-	1833	-"-
		1438	-"-	81	-"-
		1440	ostat.plocha	1161	-"-
		1441	-"-	7239	-"-
		1442	-"-	960	-"-
		1795	vodní plocha	1887074	-"-
		1796	ostat.plocha	6048	-"-
		1797	vodní plocha	611165	-"-
		1798	ostat.plocha	5720	-"-
		1799	vodní plocha	7009	-"-
		1802	zast.plocha	13	-"-
		1803	-"-	706	-"-
		1804	-"-	1424	-"-



Požemky


Obec	Katastrální území	Číslo parcely	Druh pozemku	Výměra m ²	Způsob nabytí státem
Jaroslavice	Jaroslavice	1805	zast.plocha	44	konfiskát, příděl
		1806	-"-	579	-"-
		1808	ostat.plocha	5600	-"-
		1824	vodní plocha	9260	-"-
		1825	ostat.plocha	7036	-"-
		1827	vodní plocha	12192	-"-
		1829	-"-	37218	-"-
		1830	ostat.plocha	2805	-"-
		1831	vodní plocha	38100	-"-
		1832	ostat.plocha	2456	-"-
		1833	vodní plocha	67191	-"-
		1834	ostat.plocha	2502	-"-
		1835	vodní plocha	66927	-"-
		1836	ostat.plocha	2409	-"-
		1837	vodní plocha	9821	-"-
		1838	ostat.plocha	935	-"-
		1839	vodní plocha	4857	-"-
		1840	ostat.plocha	3937	-"-



[Handwritten signature]

Požemky

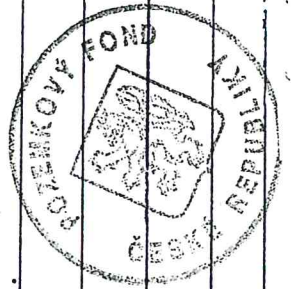
Obec	Katastrální území	Číslo parcely	Druh pozemku	Výměra m ²	Způsob nabytí státem
Jaroslavice	Jaroslavice	1841	vodní plocha	762	konfiskát, příděl
		1842	vodní plocha	642	-"-
		1843	vodní plocha	652	-"-
		1844	vodní plocha	646	-"-
		1845	-"-	673	-"-
		1846	-"-	744	-"-
		1847	-"-	666	-"-
		1848	-"-	668	-"-
		1849	-"-	652	-"-
		1850	-"-	698	-"-
		1851	-"-	589	-"-
		1852	-"-	689	-"-
		1853	-"-	666	-"-
		1854	-"-	1028	-"-
		1855	ostat. plocha	541	-"-
		1856	vodní plocha	2339	-"-
		1857	ostat. plocha	2878	-"-
		1858/1	-"-	16607	-"-



Handwritten mark or signature

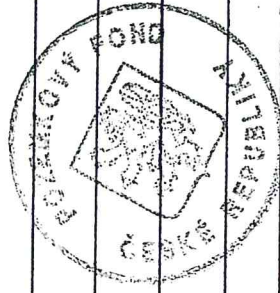
Požemky

Obec	Katastrální území	Číslo parcely	Druh pozemku	Výměra m ²	Způsob nabytí státem
Jaroslavice	Jaroslavice	1858/2	zast.plocha	1797	konfiskát, příděl
		1861	ostat.plocha	3116	" - "
		1869	" - "	3036	" - "
Kravsko	Kravsko	-190/2	zast.plocha	167	kupní smlouva
		119	vodní plocha	58280	konfiskát, příděl
Oleksovice	Oleksovice	1018	" - "	395204	142/47 Sb.
Střelice.	Střelice u Jevišovic	1158	" - "	5341	konfiskát, příděl
Šanov	Šanov nad Jevišovkou	1276	" - "	16670	výkup die 142/47 Sb. a 46/48 Sb.
		1277	" - "	22070	" - "
		1279	" - "	34801	" - "
Štítary	Štítary na Moravě	833	" - "	62839	konfiskát, příděl
		339	" - "	2598	" - "
Šumná	Šumná	695	" - "	13683	" - "
Únanov	Únanov	859/1	" - "	40878	revize 142/47 Sb.
		859/2	" - "	960	" - "
Šumice	Šumice	2207	" - "	39598	konfiskát, příděl
		2208	ostat.plocha	2796	" - "
		2218	" - "	1931	" - "



Požemky

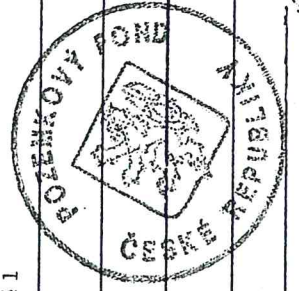
Obec	Katastrální území	Číslo parcely	Druh pozemku	Výměra m ²	Způsob nabytí státem
Šumice		2253	vodní plocha	3059	konfiskát, příděl
		2267	"-	183446	"-
		2269	část ostat. plocha	6037	"-
		2205	část	124	"-
		2272	část	80	"-
Moravský Krumlov		4460	část	281	revize, příděl
		4461	vodní plocha	262202	"-
		4462	část	2834	"-
		4463	část ostat. plocha	315	"-
		4464	"-	3643	"-
Litobratřice		409	vodní plocha	28824	konfiskát, příděl
		5213/1	"-	57573	"-
		5213/2	ostat. plocha	4113	"-
		5213/3	vodní plocha	15875	"-
		5240	ostat. plocha	82	"-
	5241	"-	3722	"-	
	5242/1	vodní plocha	60035	"-	
	5242/3	"-	7335	"-	



Handwritten notes and signatures at the bottom right of the page, including a signature and the number '6. - - - 4 m'.

Požemky

Obec	Katastrální území	Číslo parcely	Druh pozemku	Výměra m ²	Způsob nabytí státem
Litobratřice	Litobratřice	3441 část	ost. plocha	444	konfiskát, příděl
		771/6	vodní plocha	38469	příděl
		1178/1 část	"-	204615	"-
		1178/2 část	ost. plocha	4419	"-
		1178/3	vodní plocha	11412	"-
Popůvky u Brna	Popůvky u Brna	1178/5	"-	16914	"-
		710	"-	64544	kupní smlouvy, HS
		711	ost. plocha	2468	"-
		712	vodní plocha	505	"-
		713	"-	21254	"-
Černá Hora	Černá Hora	714	ost. plocha	3898	"-
		715	vod. plocha	19178	"-
		716 část	"-	1402	"-
		1245	ost. plocha	7936	konfiskát, příděl
Račice-Píستovice	Píستovice	1246	vodní plocha	30681	"-
		1247	ostat. plocha	1243	"-
Píستovice	Píستovice	599/1	"-	1307	konfiskát
		599/2	"-	553	"-



5/1000

001

Obec Katastrální území Číslo parcely Druh pozemku Výměra m² Způsob nabytí státem

Račice - Pístovice Pístovice 599/3 ost.plocha 917 konfiskát

601/1 vod.plocha 112139 -"-

601/2 ost.plocha 18882 -"-

601/3 ost.plocha 10467 -"-

601/4 vod.plocha 721 -"-

Koběřice u Brna 3645/1 vod.plocha 27177 konfiskát, příděl

3648/1 vod.plocha 42282 výkup 46/48 Sb.


3648/16 ost.plocha 2138 -"-

Uhřice Uhřice 618 část vod.plocha 6406,5 darováno státu

Ivanovice na Hané 1963 část vod.plocha 52059,66 výkup 46/48 Sb. darováno státu

1966 část vod.plocha -"-

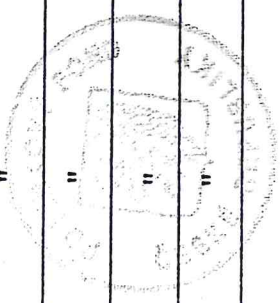
Horní Město Dobřečov -77 ost.plocha 395 kupní smlouva



1804 10-1

Budovy a stavby

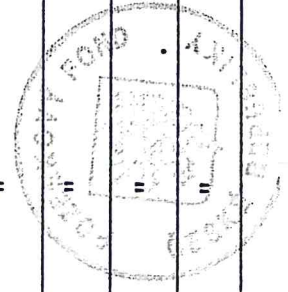
Obec	Katastrální území	Číslo parcely	Inventurní číslo budovy	Druh stavby	Způsob nabytí státem
Pohořelice	Pohořelice nad Jihlavou	2716	328	obj. bydlení	výstavbou
		2718	328	obj. bydlení	výstavbou
		2720	327	obj. bydlení	"
		2723	325	zem. hosp. budova	"
		2724	507	zem. hosp. budova	"
		2725	506	zem. hosp. budova	"
		2733	808	ubytovna	"
		2732	332 1021	obč. vybavenost	"
		2739	292	obč. vybavenost	"
		2744/2	1051	sklad	"
		2769	493	obč. vybavenost	"
		2935	314	zem. hosp. budova	"
		2937	318	zem. hosp. budova	"
		2938	318	zem. hosp. budova	"
		2939	318	zem. hosp. budova	"
		2944	637	zem. hosp. budova	"
		2489	399 400 402	ost. stav. objekt	"
		2734	333	ost. stav. objekt	"



2 12 01

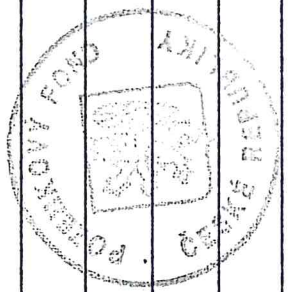
Obec	Katastrální území	Číslo parcely	Inventurní číslo budovy	Druh stavby	Způsob nabytí statem
Pohořelice	Pohořelice nad Jihlavou	2736	334	občan. vybavenost	výstavbou
		2737	320	garáž	"
		2738	323	zem. hosp. budova	"
Pohořelice	Nová Ves u Pohořelic	2740	1091	ost. stav. objekt	"
Pasohlávky	Mušov	514	331	obj. bydlení	přídělová listina
		-280	771- -777	ost. stav. objekt	výstavbou
Sedlec	Sedlec u Mikulova	118	359	obj. bydlení	konfiskát, příděl
Hlohovec	Hlohovec	245	360	obj. bydlení	přídělová listina
		246	355	ost. stav. objekt	"
		247	354	ost. stav. objekt	výstavbou
		248	357	ost. stav. objekt	"
		249	356	ost. stav. objekt	přídělová listina
		252	678	ost. stav. objekt	výstavbou
		1709	678	ost. stav. objekt	"
		1710	469	ost. stav. objekt	"
		1711	365	ost. stav. objekt	"
		1712	1062 1063	ost. stav. objekt	"
		1706	667	byt. stavba	"

Obec	Katastrální území	Číslo parcely	Inventurní číslo budovy	Druh stavby	Způsob nabytí státem
Hlohovec	Hlohovec	1707	667	byt. stavba	výstavbou
		1758	351 960	ost. st. objekt	"
		1764	362	obj. bydlení	přídělová listina
Strachotín	Strachotín	-218/2	912	obj. bydlení	výstavbou
Bítov	Bítov	348/3	401	rekr. objekt	"
Jaroslavice	Jaroslavice	760	1046	obj. bydlení	kupní smlouva
		1425	385	zem. hosp. budova	výstavbou
		1433	368	ost. stav. objekt	"
		1434	376	ost. stav. objekt	"
		1435	915	zem. hosp. budova	"
		1436	914	zem. hosp. budova	"
		1437	380 383	obj. bydlení	"
		1438	381	zem. hosp. budova	"
		1802	373	zem. hosp. budova	"
		1803	509	zem. hosp. budova	"
		1804	374	zem. hosp. budova	"
		1805	377	zem. hosp. budova	"
		1806	375	zem. hosp. budova	"

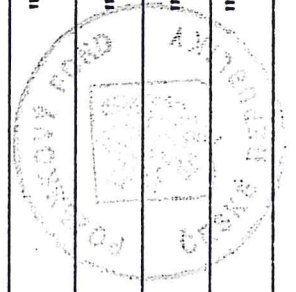


L. G. s. d.

Obec	Katastrální území	Číslo parcely	Inventurní číslo budovy	Druh stavby	Způsob nabytí státem
Jaroslavice	Jaroslavice	1858/2	657	zem. hosp. budova	výstavbou
Kravsko	Kravsko	-190/2	382	ost. stav. objekt	"
Moravský Krumlov	Moravský Krumlov	4463	1092	skladiště	"
Ivanovice na Hané	Ivanovice na Hané	1985	293	zem. hops. budova	"
Horní Město	Dobřečov	-77	929	obj. bydlení	kupní smlouva

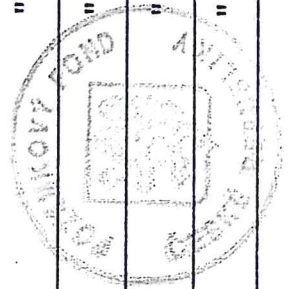


Obec	Katastrální území	Číslo parcely	Inventurní číslo budovy	Druh stavby	Způsob nabytí státem
Pohořelice nad Jihlavou	Pohořelice nad Jihlavou	2727	505	vod. nádrž umělá	státní stavba
		2728	505	vod. nádrž umělá	"
		2729	505	vod. nádrž umělá	"
		2745	60	rybník	"
		2746	60	rybník	"
		2748	148	rybník	"
		2749	148	rybník	"
		2750	148	rybník	"
		2751	148	rybník	"
		2752	148	rybník	"
		2756	60	rybník	"
		2757	60	rybník	"
		2758	60	rybník	"
		2759	60	rybník	"
		2760	60	rybník	"
2761	60	rybník	"		
2762	60	rybník	"		
2763	60	rybník	"		



Handwritten signature and date: *10. 10. 1981*

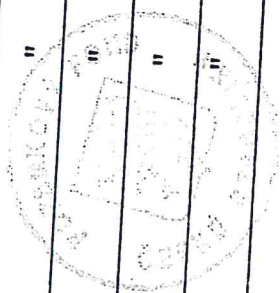
Obec	Katastrální území	Číslo parcely	Inventurní číslo budovy	Druh stavby	Způsob nabytí státem
Pohořelice	Pohořelice nad Jihlavou	2764	60	rybník	státní stavba
		2765	60	rybník	"
		2766	60	rybník	"
		2767	60	rybník	"
		2771	60	rybník	"
		2772	60	rybník	"
		2947	9	rybník	"
		2981	1	rybník	"
		2983	1	rybník	"
		2985	1	rybník	"
		2986	1	rybník	"
		2987	1	rybník	"
		2988	1	rybník	"
		2989	1	rybník	"
		2991	1	rybník	"
		2992	1	rybník	"
		3135	26	rybník	"
		3140-dl	24	rybník	"



12. 11. 2011

114
y. 11. 11. 2011

Obec	Katastrální území	Číslo parcely	Inventurní číslo budovy	Druh stavby	Způsob nabytí státem
Pohořelice	Nová Ves u Pohořelic	495/1	35	rybník	státní stavba
		495/3	33	rybník	"
		509/1	40	rybník	"
		509/2	41	rybník	"
		509/10	40	rybník	"
Vlasatice	Vlasatice	909	23	vod. nádrž umělá	"
		2226/1	23	rybník	"
		6362/1	18	rybník	"
Mikulov	Mikulov na Moravě	6362/5	31	rybník	"
		3961/1	85	rybník	"
		3961/3	84	rybník	"
		4134/2	88	vod. nádrž umělá	"
Valtice	Úvaly u Valtic	4135	88	rybník	"
		4418	91	rybník	"
		3801/1	92	rybník	"
		3801/2	92	rybník	"
		3802/1	92	rybník	"
		3802/2	92	rybník	"

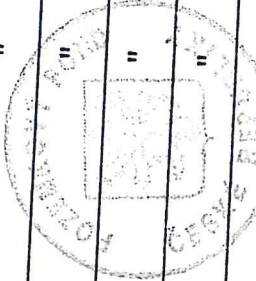


1/1/1
2/1/1
3/1/1
4/1/1
5/1/1
6/1/1
7/1/1
8/1/1
9/1/1
10/1/1

Obec	Katastrální území	Číslo parcely	Inventurní číslo budovy	Druh stavby	Způsob nabytí státem
Valtice	Valtice	3978	71	rybník	konfiskát
Sedlec	Sedlec u Mikulova	1214	76	rybník	státní stavba
Hlohovec	Hlohovec	4211	76	rybník	"
		1714	98	sádky	přídělová listina
		1715	98	sádky	"
		1716	98	sádky	"
		1747	76	rybník	státní stavba
		1748	76	rybník	"
		1749	76	rybník	"
		1750	76	rybník	"
		1751	76	rybník	"
Moravský Žižkov	Moravský Žižkov	1848	93	rybník	konfiskát
Strachotín	Strachotín	1192	94	rybník	"
Pouzdrány	Pouzdrány	664/1	38	rybník	státní stavba
		1751/1	36	rybník	"
ustopeče	Kurdějov	2521/8	34	rybník	"
oJanovice u Znojma	Bojanovice u Znojma	289/11	119	rybník	"
		292/1	113	rybník	konfiskát, příděl

STAVBY

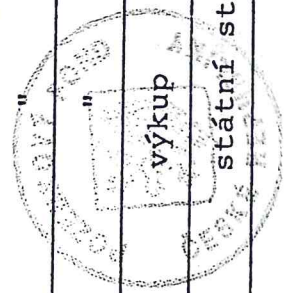
Obec	Katastrální území	Číslo parcely	Inventurní číslo budovy	Druh stavby	Způsob nabytí státem
Bojanovice	Bojanovice u Znojma	292/4	107	rybník	konfiskát, přiděl
Božice	Božice	344/2	101	rybník	" "
Jaroslavice	Jaroslavice	3468	124	rybník	státní stavba
		1411	138	manipulační plocha	" "
		1795	125	rybník	" "
		1797	126	rybník	" "
		1829	131	rybník	" "
		1831	131	rybník	" "
		1833	131	rybník	" "
		1835	131	rybník	" "
		1837	131	rybník	" "
		1839	131	rybník	" "
		1841	131	rybník	" "
		1842	131	rybník	" "
		1843	131	rybník	" "
		1844	131	rybník	" "
		1845	131	rybník	" "
		1846	131	rybník	" "



1/1
1846

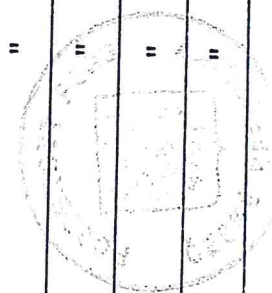
1846

Obec	Katastrální území	Číslo parcely	Inventurní číslo budovy	Druh stavby	Způsob nabytí státem
Šumice	Šumice	2207	26	rybník	státní stavba
		2267	27	rybník	"
Moravský Krumlov	Moravský Krumlov	4261	30	rybník	"
Litobratřice	Litobratřice	409	20	rybník	"
		5213/1	21	rybník	"
		5242/1	19	rybník	"
Branišovice	Branišovice	2830	16	rybník	"
		2911	31	rybník	"
		2919	15	rybník	"
Troskotovice	Troskotovice	771/6	29	rybník	"
		1178/1	28	rybník	"
Popůvky	Popůvky u Brna	710	51	rybník	"
		715	52	rybník	"
Černá Hora	Černá Hora	1246	42	rybník	konfiskát, příděl
Račice-Pístovice	Pístovice	601/1	53	rybník	"
Kobeřice	Kobeřice u Brna	3645/1	933	rybník	"
		3648/1	156	rybník	výkup
Prusy-Boskovky	Moravské Prusy	2892/1	50	rybník	státní stavba



[Handwritten signature]

Obec	Katastrální území	Číslo parcely	Inventurní číslo budovy	Druh stavby	Způsob nabytí státem
Jaroslaviče	Jaroslaviče	1847	131	rybník	státní stavba
		1848	131	rybník	"
		1849	131	rybník	"
		1850	131	rybník	"
		1851	131	rybník	"
		1852	131	rybník	"
		1853	131	rybník	"
Kravsko	Kravsko	1854	131	rybník	"
Střelice	Střelice u Jevišovic	119	114	rybník	konfiskát, přiděl
		1158	137	rybník	"
Šanov	Šanov nad Jevišovkou	1276	127	rybník	výkup dle zák. č.142/47, 46/48 Sb.
		1277	129	rybník	"
		1279	128	rybník	"
Štítary	Štítary na Moravě	833	17	rybník	státní stavba
Šumná	Šumná	695	932	rybník	"
Únanov	Únanov	859/1	151	rybník	"
Vracovice	Vracovice u Hor. Brečková	263-1	122	rybník	"
		263-2	122	rybník	"



stavby

Obec	Katastrální území	Číslo parcely	Inventurní číslo budovy	Druh stavby	Způsob nabytí státem
Prusy-Boškůvky	Boškůvky	585/2	50	rybník	státní stavba
	Uhřice	618	54	rybník	"
	Ivanovice na Hané	1963	44	rybník	"
	Rybníček	145/3	44	rybník	"



Handwritten signature or initials in the top right corner.

skýc

esk