


# SMLOUVA O DÍLO

## I. SMLUVNÍ STRANY

**Objednatel:** **Správa silnic Moravskoslezského kraje, příspěvková organizace**  
**Se sídlem:** Úprkova 795/1, 702 23 Ostrava  
**Zastoupen :** Ing. Tomáš Böhm – ředitel SSMSK  
**IČ :** 00095711  
**DIČ :** CZ 00095711  
**Zapsán v obch. rejstříku :** vedeném Krajským soudem v Ostravě, oddíl Pr, vložka 988  
**Pověřen k jednání ve věcech technických, realizace stavby a smlouvy:**



**Zhotovitel:** **Road control system a. s.**  
**Sídlem:** Sládkova 1920/14, 702 00 Ostrava  
**Zastoupen:** Marek Vilímec, člen představenstva  
**IČ :** 277 965 58  
**DIČ :** CZ27796558  
**Zapsán v obch. rejstříku:** Vedeném Krajským soudem v Ostravě, oddíl B, vložka 3212  
**Bankovní spojení :**



## II. PŘEDMĚT PLNĚNÍ

1. Předmětem smlouvy je provedení díla : „**Provedení a vypracování evidenčních listů propustků na silnicích II. a III. tříd ve správě Moravskoslezského kraje v roce 2018**“, a to v rozsahu stanoveném zadávací dokumentací k veřejné zakázce, která předcházela uzavření této smlouvy. Předmětem zakázky je celkem:

část B – Frýdek – Místek

Jedná se o provedení 59 evidenčních listů propustků v okrese Frýdek - Místek (spádová oblast střediska Frýdek - Místek).

část C – Karviná

Jedná se o provedení 50 evidenčních listů propustků v okrese Karviná (spádová oblast střediska Karviná).

část D – Nový Jičín

Jedná se o provedení 50 evidenčních listů propustků v okrese Nový Jičín (spádová oblast střediska Nový Jičín).

vše dle přílohy č. 1 této smlouvy;

**Rozsah a upřesnění technických požadavků na provedení a vypracování evidenčních listů propustků:**

- evidenční list propustku bude proveden a zpracován plně v rozsahu a souladu dle ČSN 736200, ČSN 736201, ČSN 736220, ČSN 736221, ČSN 736209, ČSN 736223, ČSN 736242 a norem souvisejících, včetně Metodického pokynu Oprávnění k výkonu prohlídek mostních objektů pozemních komunikací (MDS-č.j.: 18 162/98-120 z 3.3.1998, Věstník dopravy 6/98 z 24.3.1998). Stavební stav mostního objektu bude specifikován stavem spodní stavby a stavem nosné konstrukce.
  - před zahájením samotných prací bude svolán vstupní výrobní výbor na ředitelství SSMSK v Ostravě, kde bude nastaven postup/harmonogram samotného provádění. Toto jednání bude provedeno za přítomnosti zhotovitele, mostního technika střediska a mostního technika ředitelství.
  - o provedení evidenčního listu bude vždy uvědomen zástupce správce mostního objektu (mostní technik střediska, u propustků se současným stavebním stavem VI-velmi špatný bude uvědomen i mostní technik ředitelství). V rámci vyhotovení evidenčního listu je požadováno i určení stavebního stavu a stanovení zatížitelnosti vn, vt.
  - výsledný evidenční list bude vždy projednán s mostním technikem střediska a závěr bude zapracován (formulář B.8 – Evidenční list pro propustek, obsaženého v příl. B ČSN 736220)
  - veškerá data evidenčního listu včetně náčrtu budou zanesena do Systému hospodaření s mosty (Bridge Management System). Na závěr budou mostní listy předány jak v tištěné podobě, tak i na elektronickém nosiči (3 x CD, DVD, apod.)
  - dílo (zakázka) a písemný výstup (v jednom vyhotovení včetně podrobné barevné fotodokumentace v počtu min. 4 fotografií u každého propustku s popisem jednotlivých fotosnímků), včetně zanesení do Systému hospodaření s mosty (Bridge Management System) a požaduje se realizaci rozdělit etapovitě (např. měsíčně). O projednání a předání bude proveden zápis ze strany zhotovitele, který bude podepsán mostním technikem, mostním technikem ředitelství a vedoucím střediska. Na závěr budou evidenční listy předány i na elektronickém nosiči (3 x CD, DVD, apod.) s fotografiemi ve formátu jpg.
  - propustky budou identifikovány souřadnicemi systému GPS, které budou zaneseny do Systému hospodaření s mosty (Bridge Management System) do části „Evidence - Lokalizace“ Bližší specifikace předmětu veřejné zakázky je uvedena v obchodních podmínkách, které tvoří přílohu této zadávací dokumentace.
2. Objednatel zadává a zhotovitel se zavazuje provést pro objednatele výše uvedené práce. Změny ovlivňující zvýšení případně snížení objemu prací, ceny za dílo, a ovlivňující původně sjednaný termín dokončení díla budou řešeny dodatkem k této smlouvě.
  3. Objednatel se zavazuje při provádění díla účinně spolupracovat, v dohodnuté době dílo převzít a zaplatit cenu za jeho provedení.
  4. Počet měrných jednotek uvedený v příloze č. 1 této smlouvy je množství podle předpokladu rozsahu prováděných prací. V žádném případě je nelze považovat za přesné množství měrných jednotek, které objednatel požaduje provést. Zhotovitel nemá právo požadovat provedení změny měrných jednotek uvedených v příloze č. 1. V příloze č. 1 je uvedeno pouze takové množství měrných jednotek, ke kterému se vztahuje cena vzniklá oceněním zhotovitele. Ke změně množství počtu měrných jednotek může dojít.

### III. TERMÍN PLNĚNÍ


Termín plnění je do **31. 9. 2018**

### IV. CENA A PLATEBNÍ PODMÍNKY

1. Cena za provedení díla dle čl. II. této smlouvy je stanovena na základě nabídkové ceny zhotovitele, a to ve výši:

okres Frýdek-Místek:


- Průměrná cena evidenčního listu 1 propustku bez DPH
- DPH 21 % 1 mostu
- Cena evidenčního listu 1 propustku celkem včetně DPH



- Cena evidenčních listů propustků bez DPH 233 050,00 Kč
- DPH 21 % 48 940,50 Kč
- Cena evidenčních listů propustků celkem včetně DPH 281 990,50 Kč

okres Karviná:

- Průměrná cena evidenčního listu 1 propustku bez DPH
- DPH 21 % 1 mostu
- Cena evidenčního listu 1 propustku celkem včetně DPH



- Cena evidenčních listů propustků bez DPH 199 500,00 Kč
- DPH 21 % 41 895,00 Kč
- Cena evidenčních listů propustků celkem včetně DPH 241 395,00 Kč

okres Nový Jičín:

- Průměrná cena evidenčního listu 1 propustku bez DPH
- DPH 21 % 1 mostu
- Cena evidenčního listu 1 propustku celkem včetně DPH



- Cena evidenčních listů propustků bez DPH 196 000,00 Kč
- DPH 21 % 41 160,00 Kč
- Cena evidenčních listů propustků celkem včetně DPH 237 160,00 Kč

2. Cena je dohodnuta jako pevná a nejvýše přípustná, platí po celou dobu platnosti smlouvy.
3. Zálohové platby nejsou sjednány.
4. Podkladem pro úhradu smluvní ceny dodaného díla je faktura, která bude mít náležitost daňového dokladu dle zákona č. 235/2004 Sb., o DPH v platném znění (dále jen označena „faktura“).
5. Lhůta splatnosti faktur je dohodou stanovena 30 kalendářních dnů po jejich doručení objednateli.
6. Zhotovitel je ve smyslu § 2, písm. e zákona č. 320/2001 Sb., o finanční kontrole, osobou povinnou spolupůsobit při výkonu finanční kontroly.
7. Objednatel je oprávněn vadnou fakturu před uplynutím lhůty splatnosti vrátit druhé smluvní straně bez zaplacení k provedení opravy v těchto případech:

- nebude-li faktura obsahovat některou povinnou nebo dohodnutou náležitost nebo bude chybně vyúčtována cena
- budou-li vyúčtována práce, které zhotovitel neprovedl
- bude-li DPH vyúčtována v nesprávné výši
- budou-li ve zjišťovacím protokolu chybně uvedené položky, či jejich ocenění.

Ve vrácené faktuře objednatel vyznačí důvod vrácení, druhá smluvní strana provede opravu vystavením nové faktury. Vráť - li objednatel vadnou fakturu druhé smluvní straně, přestává běžet původní lhůta splatnosti. Celá lhůta běží opět ode dne doručení nově vyhotovené faktury.

8. Doručení se provede osobně oproti podpisu zmocněné osoby nebo doručenkou prostřednictvím pošty.
9. Povinnost zaplatit je splněna dnem odeslání příslušné částky z účtu objednatele.
10. Strany se dohodly, že platba bude provedena na číslo účtu uvedené zhotovitelem na faktuře bez ohledu na číslo účtu uvedené v čl. I. této smlouvy.
11. Zhotovitel se zavazuje při nedodržení dohodnutého termínu plnění zaplatit objednateli smluvní pokutu ve výši 0,5 % z ceny díla za každý i započatý den prodlení.
12. V případě prodlení se zaplacením dohodnuté ceny sjednávají smluvní strany úrok z prodlení ve výši 0,2 % z dlužné částky, za každý i započatý den prodlení.
13. Smluvní pokuty je objednatel oprávněn započíst proti pohledávce zhotovitele.
14. Splatnost částek sankčních ujednání je 21 dnů po obdržení daňového dokladu (faktury).

#### **V. MÍSTO PLNĚNÍ**

Dílo bude předáno osobně zástupci objednatele v jeho sídle.

#### **VI. PROVEDENÍ DÍLA**

Protokoly evidenčních listů budou dodány 1 x v tištěné formě s barevnou fotodokumentací (minimálně 12 fotek s popisem jednotlivých fotosnímků) včetně zanesení do Systému hospodaření s mosty na střediscích (Bridge Management System) a 3 x digitálně na CD nebo DVD (fotografie ve formátu .jpg).

#### **VII. ZVLÁŠTNÍ UJEDNÁNÍ**

1. Zhotovitel poskytuje na dílo záruku v délce 36 měsíců.
2. V případě zrušení smlouvy ze strany objednatele, zaplatí objednatel zhotoviteli prokazatelné náklady již vzniklé plněním díla.
3. Změnit nebo doplnit tuto smlouvu mohou smluvní strany pouze formou písemných dodatků, které budou vzestupně číslovány, výslovně prohlášeny za dodatek této smlouvy a podepsány oprávněnými zástupci smluvních stran.
4. Smluvní strany mohou ukončit smluvní vztah písemnou dohodou.
5. Objednatel může smlouvu vypovědět písemnou výpovědí s jednoměsíční výpovědní lhůtou, která začíná běžet následujícím dnem po doručení zhotoviteli.
6. V případě zániku závazku před řádným splněním díla je zhotovitel povinen ihned předat objednateli nedokončené dílo včetně věcí, které opatřil a které jsou součástí díla a uhradit případně vzniklou škodu. Objednatel je povinen uhradit zhotoviteli cenu věcí, které opatřil a které

se staly součástí díla. Smluvní strany uzavřou dohodu, ve které upraví vzájemná práva a povinnosti.

7. Zhotovitel nemůže bez souhlasu objednatele postoupit svá práva a povinnosti plynoucí ze smlouvy třetí osobě.
8. Pro případ, že kterékoliv ustanovení této smlouvy se stane neúčinným nebo neplatným, smluvní strany se zavazují bez zbytečných odkladů nahradit takové ustanovení novým.
9. Případná neplatnost některého z ustanovení této smlouvy nemá za následek neplatnost ostatních ustanovení.
10. Písemnosti se považují za doručené i v případě, že kterákoliv ze stran jejich doručení odmítne či jinak znemožní.
11. Osoby podepisující tuto smlouvu podpisy stvrzují platnost svých jednatelských oprávnění.
12. Smluvní strany shodně prohlašují, že si tuto smlouvu před jejím podpisem přečetly a že byla uzavřena po vzájemném projednání podle jejich pravé a svobodné vůle určitě, vážně a srozumitelně, nikoliv v tísní nebo za nápadně nevýhodných podmínek, a že se dohodly o celém jejím obsahu, což stvrzují svými podpisy.
13. Smlouva nabývá platnosti dnem podpisu oprávněnými zástupci obou smluvních stran a účinnosti dnem převzetí podepsané smlouvy zhotovitelem.,
14. Objednatel sděluje, že tato smlouva bude ve smyslu zákona č. 89/2012 Sb., občanský zákoník, § 1728 odst. 2 a zákona č. 340/2015 Sb., o zvláštních podmínkách účinnosti některých smluv, uveřejňování těchto smluv a o registru smluv (zákon o registru smluv) § 2 odst. 1, registrovaná v registru smluv, jehož správcem je Ministerstvo vnitra České republiky.
15. Smlouva je vyhotovena ve čtyřech stejnopisech s platností originálu podepsaných oprávněnými zástupci smluvních stran, přičemž každá ze stran obdrží dvě vyhotovení.
16. Nedílnou součástí smlouvy je příloha č. 1: Seznam propustků

Smlouvu přezkoumal ve vztahu k VZ




**Road control system a.s.**

Sládkova 1920/14  
702 00 Moravská Ostrava  
IČ: 27796558  
DIČ: CZ27796558




V Ostravě dne - 6. 04. 2018



za objednatele

Ing. Tomáš Böhm  
ředitel organizace



V Ostravě dne 23.02.2018



za zhotovitele

Marek Vilímec  
člen představenstva

**Evidenční listy propustků střediska Frýdek - Místek na rok 2018**

Poř. číslo	Evidenční číslo propustku	Název - Obec	Staniční	Lokalizace orientační
1.	483 – 016P	Propustek na silnici II/483 v obci Kunčice pod Ondřejníkem	17,99 7	49°32'53,09" 18°14'49,58"
2.	483 – 017P	Propustek na silnici II/483 v obci Kunčice pod Ondřejníkem	18,23 7	49°32'54,83" 18°15'03,07"
3.	483 – 018P	Propustek na silnici II/483 v obci Kunčice pod Ondřejníkem	18,43 1	49°32'54,72" 18°15'09,75"
4.	483 – 019P	Propustek na silnici II/483 v obci Kunčice pod Ondřejníkem	19,01 6	49°32'45,09" 18°15'34,20"
5.	483 – 020P	Propustek na silnici II/483 v obci Kunčice pod Ondřejníkem	20,44 8	49°32'32,74" 18°16'38,23"
6.	483 – 021P	Propustek na silnici II/483 v obci Kunčice pod Ondřejníkem	20,61 8	49°32'29,24" 18°16'45,67"
7.	483 – 022P	Propustek na silnici II/483 v obci Kunčice pod Ondřejníkem	20,95 1	49°32'27,17" 18°17'01,55"
8.	483 – 023P	Propustek na silnici II/483 v obci Kunčice pod Ondřejníkem	21,31 6	49°32'25,32" 18°17'19,39"
9.	483 – 024P	Propustek na silnici II/483 v obci Kunčice pod Ondřejníkem	21,58 8	49°32'20,82" 18°17'30,00"
10.	483 – 025P	Propustek na silnici II/483 v obci Kunčice pod Ondřejníkem	21,73 4	49°32'20,38" 18°17'37,73"
11.	483 – 026P	Propustek na silnici II/483 v obci Kunčice pod Ondřejníkem	21,93 5	49°32'19,97" 18°17'47,02"
12.	483 – 027P	Propustek na silnici II/483 v obci Kunčice pod Ondřejníkem	22,07 8	49°32'19,58" 18°17'54,69"
13.	483 – 028P	Propustek na silnici II/483 v obci Kunčice pod Ondřejníkem	22,58 6	49°32'16,36" 18°18'18,57"
14.	483 – 029P	Propustek na silnici II/483 před obcí Čeladná	22,65 3	49°32'17,38" 18°18'22,57"
15.	483 – 030P	Propustek na silnici II/483 před obcí Čeladná	22,92 4	49°32'19,22" 18°18'36,62"
16.	483 – 031P	Propustek na silnici II/483 před obcí Čeladná	23,15 6	49°32'21,76" 18°18'46,06"
17.	483 – 031a P	Propustek na silnici II/483 před obcí Čeladná	23,30 9	49°32'22,89" 18°18'54,28"
18.	483 – 032P	Propustek na silnici II/483 před obcí Čeladná	23,82 5	49°32'27,97" 18°19'18,19"
19.	483 – 033P	Propustek na silnici II/483 před obcí Čeladná	24,04 5	49°32'32,82" 18°19'24,80"
20.	483 – 034P	Propustek na silnici II/483 před obcí Čeladná	24,22 2	49°32'37,78" 18°19'31,69"
21.	483 – 035P	Propustek na silnici II/483 v obci Čeladná	24,74	49°32'41,77" 18°19'57,04"

			8	
22.	483 – 036P	Propustek na silnici II/483 za obcí Čeladná	26,74 7	49°33'32,95" 18°20'52,12"
23.	468 – 001P	Propustek na silnici II/468 v Třinci - Lyžbice	0,082	49°39'45,01" 18°41'17,85"
24.	468 – 002P	Propustek na silnici II/468 v Třinci (u žst.)	3,865	49°41'19,04" 18°39'41,34"
25.	468 – 003P	Propustek na silnici II/468 před městem Třinec - Kanská	5,464	49°41'55,35" 18°38'45,75"
26.	468 – 004P	Propustek na silnici II/468 v Třinci - Kanská	5,625	49°41'59,07" 18°38'41,53"
27.	468 – 004a P	Propustek na silnici II/468 v Třinci - Kanská	6,185	49°42'14,21" 18°38'24,47"
28.	468 – 004b P	Propustek na silnici II/468 v Třinci - Kanská	6,428	49°42'20,64" 18°38'16,81"
29.	468 – 005P	Propustek na silnici II/468 v Třinci - Kanská	6,655	49°42'26,18" 18°38'10,09"
30.	468 – 006P	Propustek na silnici II/468 za městem Třinec - Kanská	6,948	49°42'35,07" 18°38'03,72"
31.	468 – 007P	Propustek na silnici II/468 za městem Třinec - Kanská	7,133	49°42'40,93" 18°38'02,62"
32.	01150 – 1P	Propustek na silnici III/01150 před obcí Písečná	0,010	49°33'52,36" 18°46'52,29"
33.	01150 – 2P	Propustek na silnici III/01150 v obci Písečná	0,871	49°34'10,60" 18°47'19,80"
34.	01150 – 3P	Propustek na silnici III/01150 v obci Písečná	1,156	49°34'19,17" 18°47'15,06"
35.	01150 – 4P	Propustek na silnici III/01150 v obci Písečná	1,468	49°34'29,68" 18°47'13,45"
36.	01179 – 1P	Propustek na silnici III/01179 v obci Mosty u Jablunkova	0,423	49°29'35,27" 18°44'22,97"
37.	01179 – 2P	Propustek na silnici III/01179 v obci Mosty u Jablunkova	1,117	49°29'55,25" 18°44'27,21"
38.	01179 – 3P	Propustek na silnici III/01179 v obci Mosty u Jablunkova	2,045	49°30'22,72" 18°44'26,21"
39.	01179 – 4P	Propustek na silnici III/01179 v obci Mosty u Jablunkova	2,169	49°30'24,94" 18°44'31,22"
40.	01179 – 5P	Propustek na silnici III/01179 v obci Mosty u Jablunkova	2,216	49°30'25,13" 18°44'33,71"
41.	01179 – 6P	Propustek na silnici III/01179 v obci Mosty u Jablunkova	2,394	49°30'25,60" 18°44'42,39"
42.	01179 – 7P	Propustek na silnici III/01179 v obci Mosty u Jablunkova	2,499	49°30'27,34" 18°44'46,55"
43.	01179 – 8P	Propustek na silnici III/01179 v obci Mosty u Jablunkova	2,742	49°30'33,84" 18°44'53,45"
44.	01179 – 9P	Propustek na silnici III/01179 v obci Mosty u Jablunkova	3,012	49°30'41,15" 18°45'01,05"
45.	04821 – 1P	Propustek na silnici III/04821 v obci Vojkovice	0,017	49°40'53,85" 18°28'02,14"

46.	04821 – 2P	Propustek na silnici III/04821 v obci Vojkovice	0,231	49°40'50,37" 18°28'10,78"
47.	04821 – 3P	Propustek na silnici III/04821 v obci Vojkovice	0,811	49°40'39,52" 18°28'32,22"
48.	04821 – 4P	Propustek na silnici III/04821 za obcí Vojkovice	1,026	49°40'32,72" 18°28'34,74"
49.	04821 – 5P	Propustek na silnici III/04821 před obcí Dobratice	1,356	49°40'22,28" 18°28'37,39"
50.	04821 – 6P	Propustek na silnici III/04821 v obci Dobratice	1,610	49°40'16,18" 18°28'45,01"
51.	04821 – 7P	Propustek na silnici III/04821 v obci Dobratice	3,522	49°39'27,02" 18°29'38,87"
52.	04821 – 8P	Propustek na silnici III/04821 v obci Dobratice	3,694	49°39'21,11" 18°29'37,10"
53.	04821 – 9P	Propustek na silnici III/04821 v obci Dobratice	4,483	49°39'03,92" 18°29'10,34"
54.	04821 – 10P	Propustek na silnici III/04821 v obci Dobratice	4,682	49°38'59,74" 18°29'02,34"
55.	04821 – 11P	Propustek na silnici III/04821 v obci Dobratice	4,700	49°38'59,18" 18°29'02,15"
56.	04821 – 12P	Propustek na silnici III/04821 před obcí Vyšší Lhoty	4,921	49°38'52,94" 18°29'05,52"
57.	04821 – 13P	Propustek na silnici III/04821 před obcí Vyšší Lhoty	5,940	49°38'43,33" 18°28'17,85"
58.	04821 – 14P	Propustek na silnici III/04821 před obcí Vyšší Lhoty	6,324	49°38'38,53" 18°28'00,83"
59.	04821 – 15P	Propustek na silnici III/04821 před obcí Vyšší Lhoty	7,400	49°38'24,41" 18°27'11,25"

### Evidenční listy propustků střediska Karviná na rok 2018

p.č.	silnice	místo	km	
01	II/471	Záblatí	2,689	471-001aP
02	II/479	Haviřov	19,624	479-012P
03	III/4688		2,549	4688-1P
04	III/46813	Bohumín	0,964	46813-1P
05			1,244	46813-2P
06			2,460	46813-3P
07			2,785	46813-4P
08	III/46814	Bohumín	0,806	46814-1P
09			3,251	46814-2P
10			4,116	46814-3P
11	III/46816	Bohumín	0,509	46816-1P

12			0,656	46816-2P
13	III/4721	Petřvald	6,804	4721-6P
14			7,027	4721-7P
15	III/4727	Petřvald	1,338	4727-1P
16	III/47214	Karviná-Orlová	1,130	47214-1P
17			1,251	47214-2P
18			1,520	47214-3P
19			1,610	47214-4P
20			1,805	47214-5P
21			2,789	47214-6P
22			4,657	47214-7P
23			6,144	47214-8P
24	III/47215	Doubrava	1,304	47215-1P
25	III/47216	Karviná	1,500	47216-1P
26	III/4744	Horní Suchá	0,366	4744-1P
27			1,276	4744-2P
28			1,421	4744-3P
29			1,480	4744-4P
30	III/4739	Horní Bludovice	3,419	4739-6aP
31			4,677	4739-12P
32			5,030	4739-13P
33			5,140	4739-14P
34			5,245	4739-15P
35	III/4743	Životice-Albrechtice	0,932	4743-1P
36			1,273	4743-2P
37			1,407	4743-3P
38			1,765	4743-4P
39			2,120	4743-5P
40			2,269	4743-6P
41	III/4745	Havířov	1,078	4745-1P
42	III/4746	Havířov	1,052	4746-1P
43			1,672	4746-2P
44	III/4748	H. Suchá-Stonava	0,065	4748-1P

45		0,637	4748-2P
46		2,051	4748-3P
47		2,104	4748-4P
48		2,493	4748-5P
49		2,582	4748-6P
50		2,740	4748-7P

### Hlavní prohlídky propustků střediska Nový Jičín na rok 2018

P. č.	evidenční číslo propustku	Název - obec	kilometr	propustkový list
silnice	III / 05716	I/57 – Straník – Hostašovice – I/57	20 ks	
silnice	III / 04817	III/04820 po III/4832	3 ks	
silnice	III / 4821	II/482 Rybí – Štramberk – II/482 před Závišicemi	9 ks	
silnice	III / 4822	II/482 Závišice po I/48 Borovec	5 ks	
silnice	III / 4832	I/47 N.J. ul. Bezručova – Životice - II/483 Mořkov	13 ks	
			Celkem 50ks	
		Seznam propustků s kilometrží na středisku		
		Nový Jičín		