

VÝPIS Z KATASTRU NEMOVITOSTÍ - KatastrNVE

k datu: 1.2.2018

12.3.2018 15:16:19

Informace o parcele

Okres	Havlíčkův Brod	Obec	Golčův Jeníkov
Katastrální území	635499 Kobyli Hlava		
Parcela	442/21 (28.6.2017)		
Výměra	708 m2		
Druh pozemku	trvalý travní porost	Parcelní skupina	Katastr nemovitostí - pozemkové
Řízení	Z-2881/2017 Řízení ukončeno		
Ochrana pozemku	zemědělský půdní fond (28.6.2017)		
BPEJ	Kód:52911, Výměra bon.Dílu:13 m2 Kód:76811, Výměra bon.Dílu:695 m2		
Mapový list	DKM		
LV	Název	Podíl	Typ práv. vztahu
10002	Státní pozemkový úřad, Cast obce:Žižkov Husinecká 1024/11a-Praha, 13000 1/1		Příslušnost hospodařit s majetkem státu
	Česká republika	1/1	Vlastnické právo
	Počet parcel	1	
	Výměra celkem[m <sup>2</sup> ]	708	

## VÝPIS Z KATASTRU NEMOVITOSTÍ - KatastrNVE

k datu: 1.2.2018

12.3.2018 14:54:04

## Informace o parcele

Okres	Havlíčkův Brod	Obec	Golčův Jeníkov	
Katastrální území	635553 Vrtěšice			
Parcela	216/3	(3.1.2007)		
Výměra	17 m <sup>2</sup>			
Druh pozemku	ostatní plocha	Využití nem.	ostatní komunikace	
Řízení	Z-10193/2006 Řízení ukončeno	Parcelní skupina	Katastr nemovitostí - pozemkové	
Mapový list	DKM			
LV	Název	Podíl	Typ práv. vztahu	
10002	Státní pozemkový úřad, Čast obce: Žižkov Husinecká 1024/11a-Praha, 13000	1/1	Příslušnost hospodařit s majetkem státu	
	Česká republika	1/1	Vlastnické právo	
	Počet parcel	1		
	Výměra celkem[m <sup>2</sup> ]	17		

## Informace o parcele

Okres	Havlíčkův Brod	Obec	Podmoky
Katastrální území	635537 Podmoky u Golčova Jeníkova		
Parcela	258/29 (13.12.2011)		
Výměra	358 m <sup>2</sup>		
Druh pozemku	orná půda		
Řízení	Z-17088/2011 Řízení ukončeno	Parcelní skupina	Katastr nemovitostí - pozemkové
Ochrana pozemku	zemědělský půdní fond (7.3.2008)		
BPEJ	Kód:52911, Výměra bon.Dílu:344 m <sup>2</sup> Kód:55001, Výměra bon.Dílu:14 m <sup>2</sup>		
Mapový list	DKM		
LV	Název	Podíl	Typ práv. vztahu
10002	Česká republika Státní pozemkový úřad, Cast obce:Žižkov Husinecká 1024/11a-Praha, 13000 1/1	1/1	Vlastnické právo Příslušnost hospodařit s majetkem státu

## Informace o parcele

Okres	Havlíčkův Brod	Obec	Podmoky
Katastrální území	635537 Podmoky u Golčova Jeníkova		
Parcela	892/7 (7.3.2008)		
Výměra	26 m <sup>2</sup>		
Druh pozemku	trvalý travní porost		
Řízení	Z-2228/2008 Řízení ukončeno	Parcelní skupina	Katastr nemovitostí - pozemkové
Ochrana pozemku	zemědělský půdní fond (7.3.2008)		
Mapový list	DKM		
LV	Název	Podíl	Typ práv. vztahu
10002	Česká republika Státní pozemkový úřad, Cast obce:Žižkov Husinecká 1024/11a-Praha, 13000 1/1	1/1	Vlastnické právo Příslušnost hospodařit s majetkem státu

## Informace o parcele

Okres	Havlíčkův Brod	Obec	Podmoky
Katastrální území	635537 Podmoky u Golčova Jeníkova		
Parcela	989/23 (7.3.2008)		
Výměra	490 m <sup>2</sup>		
Druh pozemku	trvalý travní porost		
Řízení	Z-2228/2008 Řízení ukončeno	Parcelní skupina	Katastr nemovitostí - pozemkové
Ochrana pozemku	zemědělský půdní fond (7.3.2008)		
BPEJ	Kód:57001, Výměra bon.Dílu:490 m <sup>2</sup>		
Mapový list	DKM		
LV	Název	Podíl	Typ práv. vztahu
10002	Česká republika Státní pozemkový úřad, Cast obce:Žižkov Husinecká 1024/11a-Praha, 13000 1/1	1/1	Vlastnické právo Příslušnost hospodařit s majetkem státu

## Informace o parcele

Okres	Havlíčkův Brod	Obec	Podmoky
Katastrální území	635537 Podmoky u Golčova Jeníkova		
Parcela	1318/2 (12.10.2011)		
Výměra	90 m <sup>2</sup>		
Druh pozemku	orná půda		
Řízení	Z-14106/2011 Řízení ukončeno	Parcelní skupina	Katastr nemovitostí - pozemkové
Ochrana pozemku	zemědělský půdní fond (7.3.2008)		
BPEJ	Kód:52911, Výměra bon.Dílu:90 m <sup>2</sup>		
Mapový list	DKM		
LV	Název	Podíl	Typ práv. vztahu
10002	Česká republika Státní pozemkový úřad, Cast obce:Žižkov Husinecká 1024/11a-Praha, 13000 1/1	1/1	Vlastnické právo Příslušnost hospodařit s majetkem státu

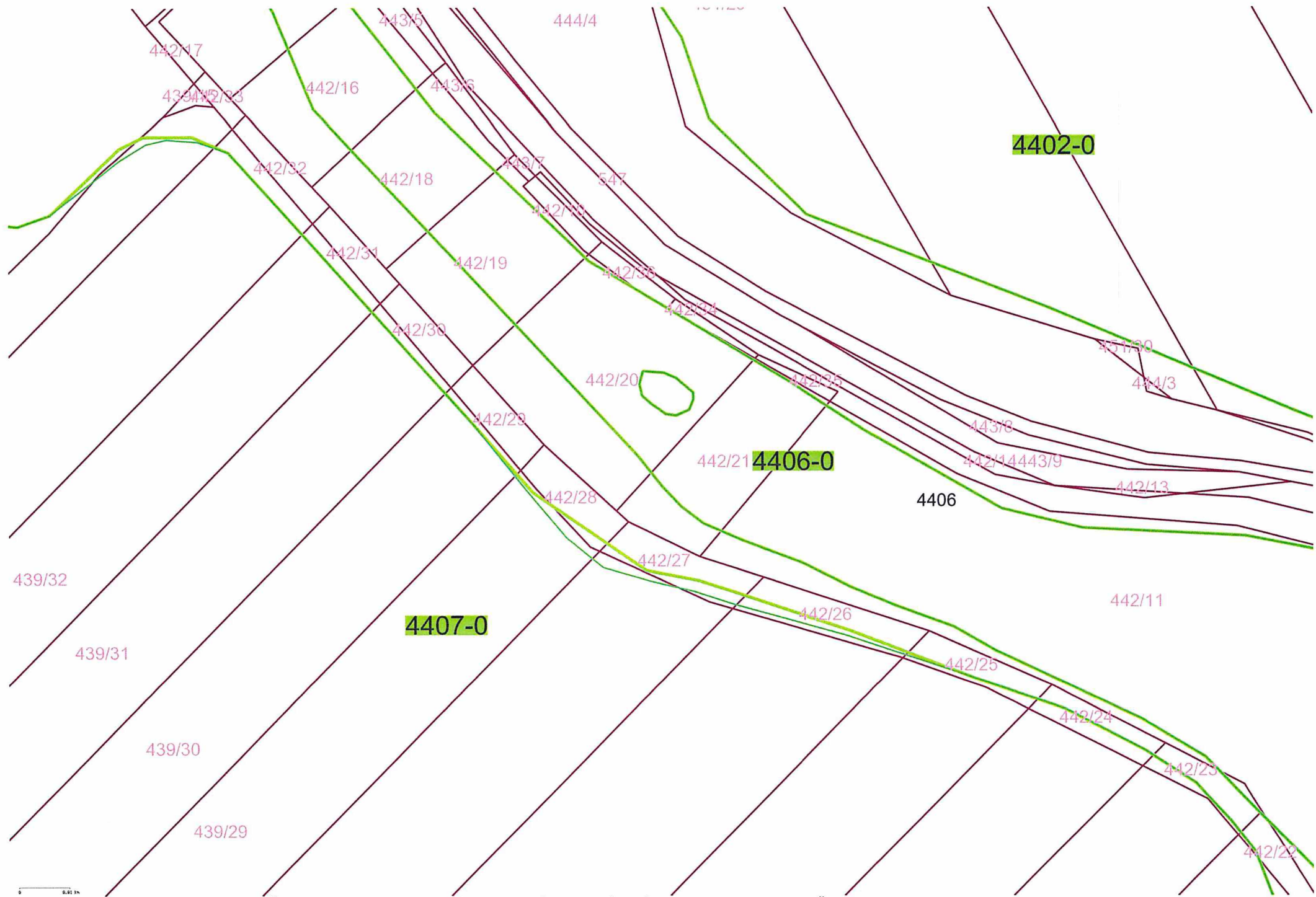
VÝPIS Z KATASTRU NEMOVITOSTÍ - KatastrNVF

12.3.2018 14:49:18

Informace o parcelách  
na katastrálním území: Golčův Jeníkov  
Číselný kód: 635481

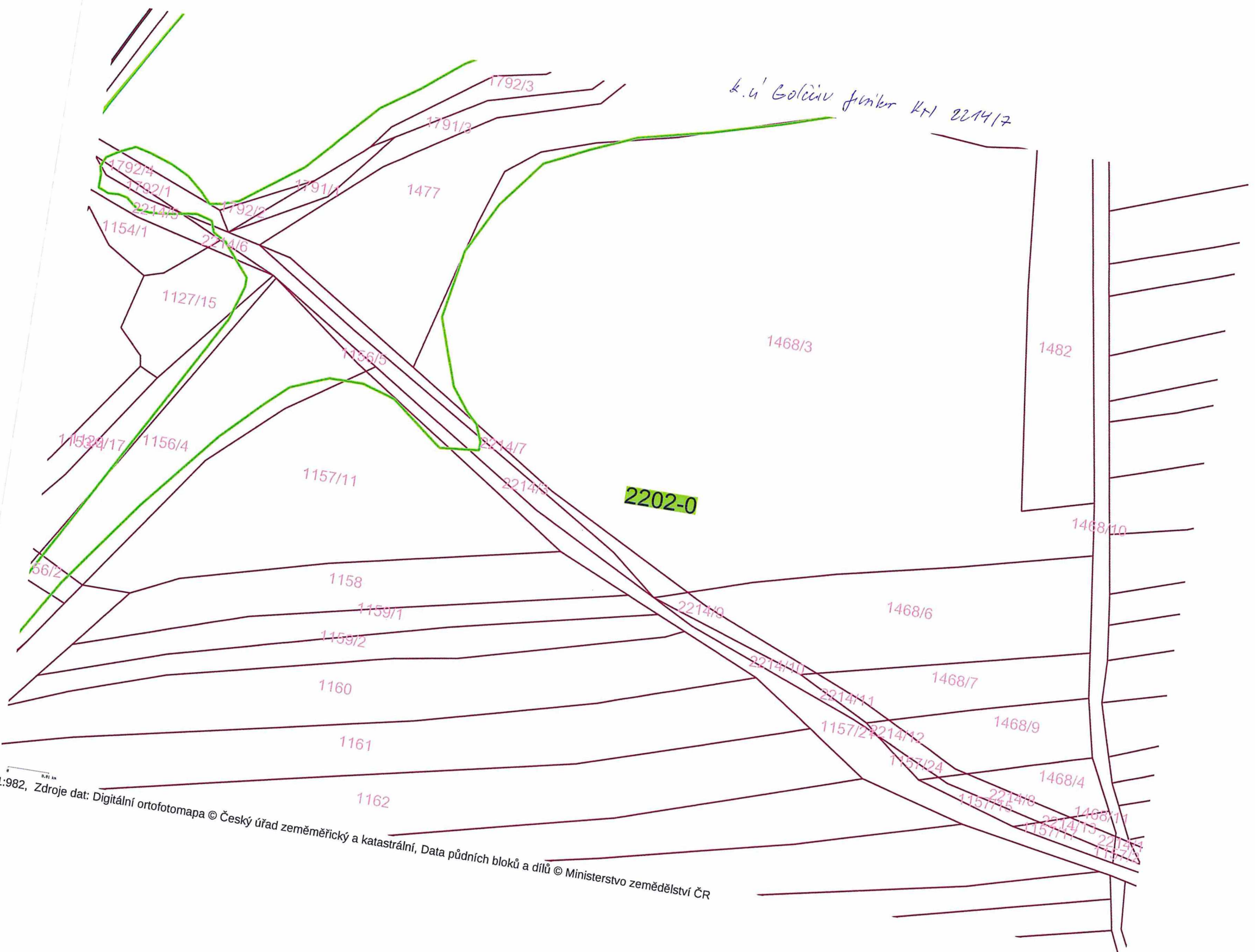
Obec:	Golčův Jeníkov							Číselný kód:	568635
Okres:	Havlíčkův Brod							Číselný kód:	3601
Par.cis	Díl	Výměra[m <sup>2</sup> ]	DP	CP-E	LV	Využití	Mapa	Parcelní skupina	
320/1	0	1894	14		10002	26	DKM	2	
886	0	373	2		10002		DKM	2	
		373	KÓD BPEJ 55001						
1597/2	0	478	7		10002		DKM	2	
		217	KÓD BPEJ 52904						
		261	KÓD BPEJ 55001						
2197/1	0	175	14		10002	17	DKM	2	
2214/7	0	335	14		10002	17	DKM	2	
2214/8	0	107	14		10002	17	DKM	2	
2662/14	0	902	14		10002	16	DKM	2	
2662/55	0	970	14		10002	16	DKM	2	
2662/43	0	364	14		10002	16	DKM	2	
Vlastník:	10002	Česká republika Státní pozemkový úřad, Cast obce: Žižkov Husinecká 1024/11a-Praha, 13000							

Počet parcel	9
Výměra celkem[m <sup>2</sup> ]	5598



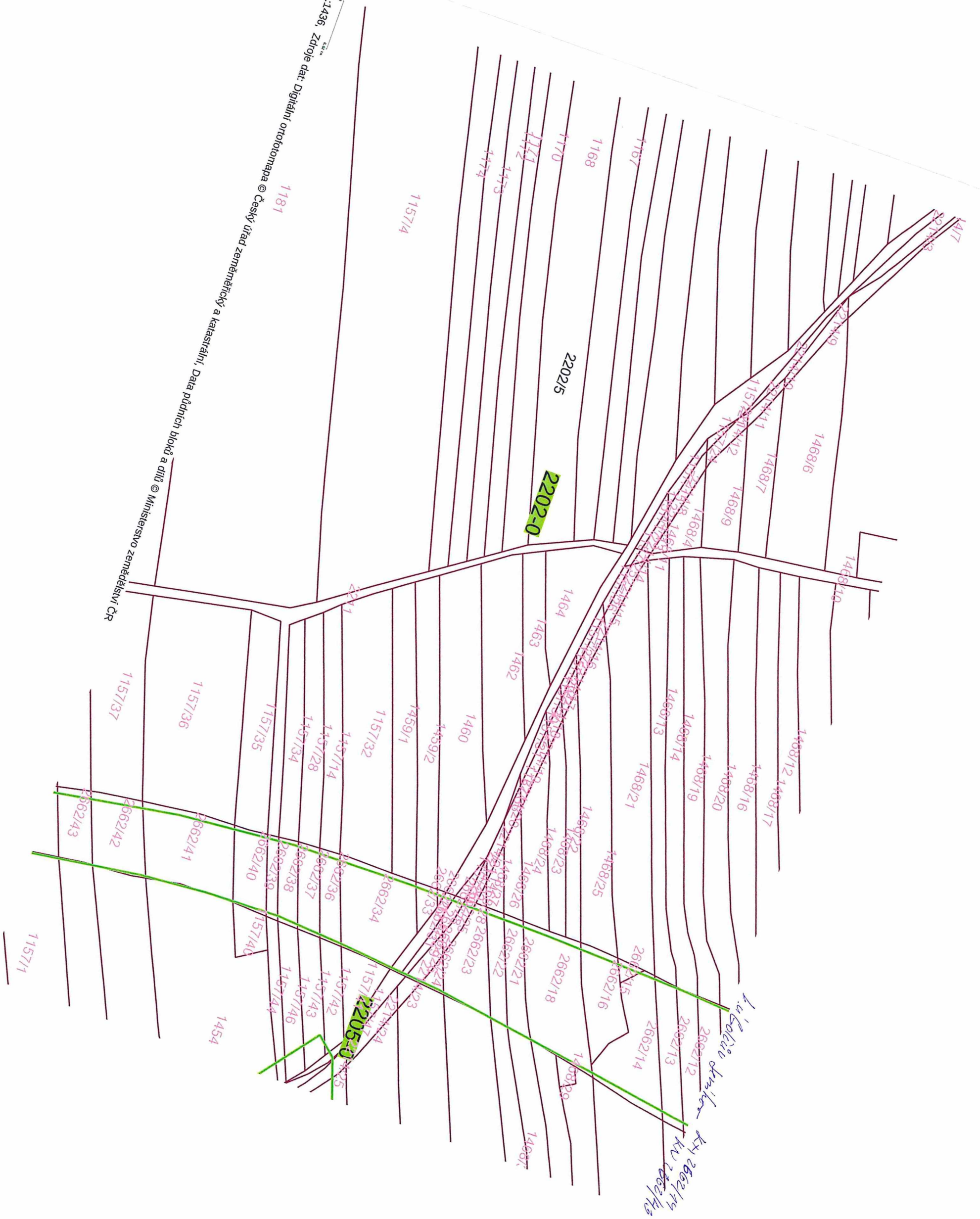
0 0.01 km

k.ú. Golčův Jankov KH 2214/7



1:982, Zdroje dat: Digitální ortofotomapa © Český úřad zeměměřický a katastrální, Data půdních bloků a dílů © Ministerstvo zemědělství ČR

1:1436, Zdroje dat: Digitální ortofotomapa © Český úřad zeměměřičký a katastrální, Data půdních bloků a dílů © Ministerstvo zemědělství ČR



Lučičská dráha  
KV 2662/14  
KV 2662/15





1:1058, Zdroje dat: Digitální ortofotomapa © Český úřad zeměměřičký a katastrální, Data půdních bloků a dílů © Ministerstvo zemědělství ČR

kaš. Solcová stromba KH 2662/55

