

SMLOUVA O UŽÍVÁNÍ SILNICE
PRO ZVLÁŠTNÍ UŽÍVÁNÍ
č. OP/65/a/2018/TSÚ/JaM

1. Smluvní strany

Vlastník silnice:

Moravskoslezský kraj

se sídlem ul. 28. října 117, 702 18 Ostrava

IČO 70890692

DIČ CZ70890692

zastoupený Správou silnic Moravskoslezského kraje, příspěvkovou organizací,
která jedná na základě článku IX, odst. 3), písm. d) zřizovací listiny

se sídlem Úprkova 795/1, 702 23 Ostrava

středisko Opava, Joži Davida 2, 747 06 Opava 6

IČO 00095711

DIČ CZ00095711

bankovní spojení:

zastoupena vedoucím střediska Opava Ing. Petrem Kudelou, na základě pověření ředitele
zapsaná v obchodním rejstříku Krajského soudu v Ostravě, oddíl Pr., vložka 988

(dále jen vlastník)

Uživatel:

Statutární město Opava

se sídlem Horní náměstí 382/69, 746 26 Opava

zast. Ing. Radimem Křupalou, primátorem

IČO 00300535

DIČ CZ00300535

zastoupen na základě smlouvy o dílo SO 05/2017 společností

KR OSTRAVA a.s.

Se sídlem: Slívova 1946/7, Slezská Ostrava, 710 00 Ostrava

IČ: 258 90 981

DIČ: CZ25890981

zastoupený Štefanem Polákem, statutárním ředitelem

zapsaný v obchodním rejstříku Krajského soudu v Ostravě, oddíl B, vložka 2527

(dále jen uživatel)

2. Předmět smlouvy

- 2.1. Předmětem smlouvy je užívání části silnice (dle ustanovení § 11, zákona č. 13/1997 Sb., o pozemních komunikacích, ve znění pozdějších předpisů) pro zvláštní užívání podle § 25 citovaného zákona.
Jedná se o silnice č. III/46011 a III/4609, které jsou zařazeny do silniční sítě Moravskoslezského kraje.
- 2.2. Vlastníkem těchto silnic je Moravskoslezský kraj a SSMSK má v souladu se zřizovací listinou příslušnost hospodařit s touto silnicí.
- 2.3. Předmětem užívání je část silnice III/46011 o délce 709m a šířce 1,5 m – Zlatníky u Opavy a část silnice o délce 174m a šířce 1,8m, část silnice o délce 12m a šířce 1,5m a část silnice o délce 28m a šířce 1,0m - Milostovice dle přiložené situace.

Zlatníky u Opavy stoka A.1, šířka 1,5m

Š 15 – Š 1 délka 19m T: 9.4. – 15.4.2018
2 přípojky š.1,0m, délka 6m T: 9.4. – 15.4.2018
Š 1 – Š 2 délka 45m T: 16.4. – 22.4.2018
4 přípojky š.1,0m, délka 12m T: 16.4. – 22.4.2018

Zlatníky u Opavy stoka A, šířka 1,5m

Š 14 – Š 15 délka 8m T: 9.4. – 15.4.2018
Š 15 – SP 16 délka 31m T: 9.4. – 15.4.2018
1 přípojka š.1,0m, délka 5m T: 9.4. – 15.4.2018
Š 16 – Š 1 délka 3m T: 9.4. – 15.4.2018
SP 16 – Š 17 délka 50m T: 16.4. – 22.4.2018
2 přípojky š.1,0m, délka 7m T: 16.4. – 22.4.2018
Š 17 – Š 19 délka 80m T: 23.4. – 29.4.2018
5 přípojek š.1,0m, délka 17m T: 23.4. – 29.4.2018
Š 19 – Š 20 délka 47m T: 30.4. – 6.5.2018
2 přípojky š.1,0m, délka 7m T: 30.4. – 6.5.2018
III/4609 protlak Š 20 – Š 21 T: 7.5. – 20.5.2018
Š 20 – Š 21 jámy pro protlak $3,0 \times 3,0 + 5,5 \times 4,0 = 31\text{m}^2$ T: 7.5. – 20.5.2018
Š 21 – Š 23 délka 83m T: 21.5. – 27.5.2018
4 přípojky š.1,0m, délka 28m T: 21.5. – 27.5.2018
Š 23 – Š 25 délka 100m T: 28.5. – 3.6.2018
1 přípojka š.1,0m, délka 6m T: 28.5. – 3.6.2018
Š 25 – Š 27 délka 100m T: 4.6. – 10.6.2018
Š 27 – Š 29 délka 73m T: 11.6. – 17.6.2018
4 přípojky š.1,0m, délka 22m T: 11.6. – 17.6.2018
Š 29 – Š 30 délka 50m T: 18.6. – 24.6.2018
4 přípojky š.1,0m, délka 19m T: 18.6. – 24.6.2018

Milostovice stoka AA + výtlak, šířka 1,8m

AA7 – AA8 délka 8m T: 9.4. – 15.4.2018
AA8 – AA10 délka 100m T: 16.4. – 6.5.2018
2 přípojky š.1,0m, délka 8m T: 16.4. – 6.5.2018
AA10 – AA12 délka 66m T: 7.5. – 13.5.2018
5 přípojek š.1,0m, délka 18m T: 7.5. – 13.5.2018

Milostovice stoka AC šířka 1,5m

A12 - AC1 délka 12m T: 16.4. – 18.4.2018

Milostovice výtlak, šířka 1,1m

AA12 – Š30 délka 28m T: 18.6. – 24.6.2018

Milostovice, Zlatníky frézování + konečná úprava – živice výkopy provedené v roce 2017, 2018

$1578,7\text{m}^2 + 686,40 = 2265,10\text{m}^2$ T: 25.6. – 1.7.2018

Účelem smlouvy je užívání silnice za účelem realizace stavební akce „**Zlatníky a Milostovice – splašková kanalizace**“, jejímž investorem je Statutární město Opava a ke které vydal vlastník závazné vyjádření č. j. 2676/1464/2011/OP-TSÚ/JaM ze dne 31.8.2011 a 1316/713/2011/OP-TSÚ/JaM ze dne 27.5.2011.

Číslo silnice	Katastrální území	Uzlový bod Z	Uzlový bod K	Popis místa
III/46011	Milostovice	1532A089	1532A025	Milostovice
III/46011	Zlatníky u Opavy	1532A111	1532A089	Zlatníky u Opavy
III/4609	Zlatníky u Opavy	1532A089	1532A088	Zlatníky u Opavy

- 2.4. Přílohou této smlouvy je situace stavby s vyznačením místa zařízení, kterou zajistí na své náklady uživatel.
- 2.5. Uživatel požádá silniční správní úřad o vydání rozhodnutí o povolení zvláštního užívání silnice. Před zahájením stavebních prací sepiše vlastník s uživatelem protokol o předání silnice a po jejich ukončení předá uživatel dotčenou část silnice protokolárně zpět vlastníkovi včetně dokumentace provedené stavby.
- 2.6. Technické podmínky:
- Při uložení kanalizace ve vozovce požadujeme krytí min.1,20m.
 - Šachty budou umístěny (pokud to bude technicky možné) v ose jízdního pruhu.
 - U podélných výkopů a částečných překopů ve vozovce sil. III/46011 bude asfaltový povrch nařezán, zásyp otevřeného výkopu bude proveden výhradně šterkovým materiálem, který bude hutněn po vrstvách o tl. max. 20cm.
 - Konstrukce vozovky ve výkopu:
asfaltový beton střednězrný ACO 11S 2x 50 mm,
asfaltový beton ACO 16+ 70 mm,
obalované kamenivo ACP 16+ 120 mm,
šterkodrt' 0-32 (šířka rýhy do 1,2m) zpětný zásyp rýhy nad obsypem
šterkodrt' 0-63 (šířka rýhy širší než 1,2m - kanalizace + výtlač) zpětný zásyp rýhy nad obsypem
 - Výkopek ani jiný materiál nesmí být ukládán na vozovku ani silniční pomocné pozemky.
U podélných výkopů budou před pokládkou živičných vrstev provedeny **statické zatěžovací zkoušky za účasti zástupce SSMSK p.o., stř. Opava**, požadavek na E_{def} je 100MPa a budou dokladovány protokolem. Místa zkoušek cca po 50 m budou určena pronajímatelem.
 - Do doby asfaltace výkopů bude povrch výkopů zasypán prosívkou a bude průběžně – podle aktuálního stavu - dosypáván tak, aby výkop nebyl pokleslý proti niveletě stávající vozovky.
 - Dosypání výkopů je nájemce povinen zajistit bezprostředně po zjištění závady.
Povrch podélných výkopů bude opatřen živičnou vrstvou v rozsahu výkopů s tím, že uzavírací vrstva bude provedena s **přesahem 0,50m přes spáry výkopů**.
U výkopů v ul. 6. května bude před ukončením stavby provedeno odfrézování živičné vrstvy tl. 5cm a obnovena poslední vrstva živice ACO 11S až ke stávající chodníkové obrubě.
Styčné spáry budou zality asfaltem z důvodu zabránění zatékání povrchové vody do vozovky.
 - Tyto činnosti musí být provedeny ve smyslu ČSN tak, aby niveleta vozovky byla dodržena a nedošlo k jejímu zhoršení (nerovnostmi, prohlubeninami, apod.).
 - Po provedení těchto prací bude mezi investorem a pronajímatelem sepsán protokol.
 - Místo výkopu nájemce řádně označí dopravním značením, dopravní značení odsouhlasí Policie ČR, DI Opava a následně bude značení povoleno odborem dopravy

Magistrátu města Opavy.

- Po realizaci stavby je správce nebo vlastník zařízení povinen udržovat živici kolem kanalizačních poklopů v ploše cca 1,5 m² tak, aby nedocházelo k ohrožení bezpečnosti silničního provozu na komunikaci.

Budou splněny požadavky vyplývající ze zákona o pozemních komunikacích č.13/1997 Sb. ve znění pozdějších předpisů.

Při výkopových pracích nesmí dojít k poškození dopravního značení a k narušení zařízení, sloužících odvodnění silnice – uliční vpusti včetně přípojek. Zhotovitelem stavby je **KR OSTRAVA a.s.**, osobou zodpovědnou za provádění stavby je stavbyvedoucí [redacted] tel. [redacted] Zhotovitel ručí za kvalitu provedených prací v délce 36 měsíců

3. Doba užívání

Předmět užívání specifikovaný v bodě 2 této smlouvy se předává k užívání na dobu určitou od **9.4. do 1.7.2018**

4. Platební podmínky

4.1. Výpočet úhrady za užívání silnice je proveden dle sazebníku platné interní směrnice vlastníka dle následující tabulky:

Stavební práce

Plocha/m ²	Cena/ m.j.	Počet dnů	Cena bez DPH Kč	DPH Kč
19 x 1,5 = 28,5	[redacted]	[redacted]	[redacted]	[redacted]
6,0 x 1,0 = 6,0	[redacted]	[redacted]	[redacted]	[redacted]
45 x 1,5 = 67,5	[redacted]	[redacted]	[redacted]	[redacted]
12,0 x 1,0 = 12,0	[redacted]	[redacted]	[redacted]	[redacted]
42 x 1,5 = 63,0	[redacted]	[redacted]	[redacted]	[redacted]
5,0 x 1,0 = 5,0	[redacted]	[redacted]	[redacted]	[redacted]
50 x 1,5 = 75,0	[redacted]	[redacted]	[redacted]	[redacted]
7,0 x 1,0 = 7,0	[redacted]	[redacted]	[redacted]	[redacted]
80 x 1,5 = 120	[redacted]	[redacted]	[redacted]	[redacted]
17,0 x 1,0 = 17,0	[redacted]	[redacted]	[redacted]	[redacted]
47 x 1,5 = 70,5	[redacted]	[redacted]	[redacted]	[redacted]
3,0 x 3,0 + 5,5 x 4,0 = 31m ²	[redacted]	[redacted]	[redacted]	[redacted]
7,0 x 1,0 = 7,0	[redacted]	[redacted]	[redacted]	[redacted]
83 x 1,5 = 124,5	[redacted]	[redacted]	[redacted]	[redacted]
28,0 x 1,0 = 28,0	[redacted]	[redacted]	[redacted]	[redacted]
100 x 1,5 = 150	[redacted]	[redacted]	[redacted]	[redacted]

6,0 x 1,0 = 6,0			
100 x 1,5 = 150			
73 x 1,5 = 109,5			
22 x 1 = 22,0			
50 x 1,5 = 75,0			
19,0 x 1,0 = 19,0			
8 x 1,8 = 14,4			
100 x 1,8 = 180			
8,0 x 1,0 = 8,0			
66 x 1,8 = 118,8			
18,0 x 1,0 = 18,0			
12 x 1,5 = 18,0			
28 x 1,0 = 28			
1578,7m ² + 686,40 = 2265,10			

Celková sjednaná úhrada včetně DPH za rok činí 71 834,31 Kč (dále jen sjednaná úhrada).

- 4.2. Úhrada bude provedena na základě faktury vystavené vlastníkem ve výši **71 834,31** Kč při podpisu smlouvy, což představuje uhrazené užívání do 1.7.2018.
- 4.3. Obě smluvní strany se dohodly, že platba sjednané úhrady bude hrazena na základě faktury, která bude vlastníkem doručena uživateli. Lhůta pro zaplacení faktury je stanovena na 15 dnů ode dne doručení faktury. Ve sporných případech se má za to, že faktura byla doručena uživateli 3 dny po jejím odeslání vlastníkem.
- 4.4. V případě prodlení platby sjednané úhrady bude vlastník uživateli účtovat zákonný úrok z prodlení.

5. Skončení užívání

- 5.1. Užívání silnice sjednané touto smlouvou skončí
 - a) uplynutím sjednané doby dle bodu 3. této smlouvy
 - b) dohodou smluvních stran
 - c) odstoupením od smlouvy
- 5.2. Uživatel je oprávněn odstoupit od smlouvy z důvodu, kdy se bez zavinění uživatele stane užívaná část silnice nevhodnou k dalšímu smluvenému užívání uživatelem, či bude-li jiným způsobem bez zavinění uživatele zmařen účel této smlouvy.
- 5.3. Vlastník si vyhrazuje právo odstoupit od smlouvy v případě, že uživatel je déle než 30 dní v prodlení s placením sjednané úhrady.

- 5.4. Dále si vlastník vyhrazuje právo odstoupit od smlouvy v případech, kdy uživatel i přes písemnou výstrahu vlastníka užívá předmět smlouvy v rozporu s touto smlouvou, zejména pak porušuje ustanovení bodu 6.1 až 6.3 této smlouvy.
- 5.5. Odstoupením od smlouvy se smlouva od počátku ruší.
- 5.6. V případě, že uživatel odstoupí od této smlouvy, nevrací se již zaplacená sjednaná úhrada za běžný kalendářní rok, a to ani jeho poměrná část.

6. Ostatní ujednání

- 6.1. Uživatel se zavazuje používat jen dohodnutou část silnice a jen pro účely, vymezené touto smlouvou v bodu 2.
- 6.2. Uživatel není oprávněn umožnit užívání jiné osobě, ani své užívací právo vzniklé touto smlouvou jakkoli postoupit.
- 6.3. Uživatel se zavazuje udržovat užívanou část silnice v řádném estetickém a technickém stavu, a to zejména s ohledem na zajištění bezpečnosti silničního provozu a bezpečnosti chodců. Uživatel se zavazuje na výzvu vlastníka uvést své zařízení do řádného stavu, přičemž neuposlechnutí této výzvy bude ze strany vlastníka klasifikováno jako hrubé porušení smlouvy.
- 6.4. Uživatel se zavazuje při skončení doby užívání (z jakéhokoliv důvodu) odevzdat vlastníkově jím užívanou silnici ve stavu, v jakém ji převzal, zejména po odstranění všech staveb, konstrukcí včetně betonových základů apod. a po příslušných povrchových úpravách, ve lhůtě určené vlastníkem, nejpozději však 1. pracovní den po uplynutí sjednané doby užívání.

7. Závěrečná ustanovení

- 7.1. Vlastník neodpovídá za škody způsobené činnostmi třetí osoby (důlní činností, nehodou, vandalstvím).
- 7.2. Veškeré okolnosti touto smlouvou blíže neupravené se řídí příslušnými ustanoveními zákona č. 13/1997 Sb. (zákonem o pozemních komunikacích) a občanským zákoníkem.
- 7.3. Smluvní strany se mohou dohodnout na změnách této smlouvy nebo jejím zrušení pouze formou písemného dodatku.
- 7.4. Smluvní strany shodně prohlašují, že si tuto smlouvu před jejím podpisem přečetly, že byla uzavřena po vzájemném projednání podle jejich pravé a svobodné vůle, určitě, vážně a srozumitelně, nikoliv v tísní za nápadně nevýhodných podmínek.
- 7.5. Smlouvy byly vyhotoveny ve 4 vyhotoveních, z nichž 2 obdrží uživatel a 2 vyhotovení vlastník.

V Ostravě, dne [REDACTED]

V Opavě, dne

5. 04. 2013

Za uživatele:



KR OSTRAVA a.s.
Slávova 1946/7, 710 00 Slezská Ostrava
IČO: 25890981 • DIČ: CZ25890981

[REDACTED]
.....
Štěpán Polák
[REDACTED]
[REDACTED] ředitel

Za vlastníka:

Správa silnic -1-
Moravskoslezského kraje
příspěvková organizace
středisko Opava
Ježího Davida 2, 747 06 Opava

[REDACTED]
.....
Ing. Petr Kudela
vedoucí střediska Opava



STOKA AC
DN 300 - 12m
KONEČNÁ ÚPRAVA POVRCHU
VOZOVKY NA UL. 6. KVĚTNA
(III/46011) - 10m²

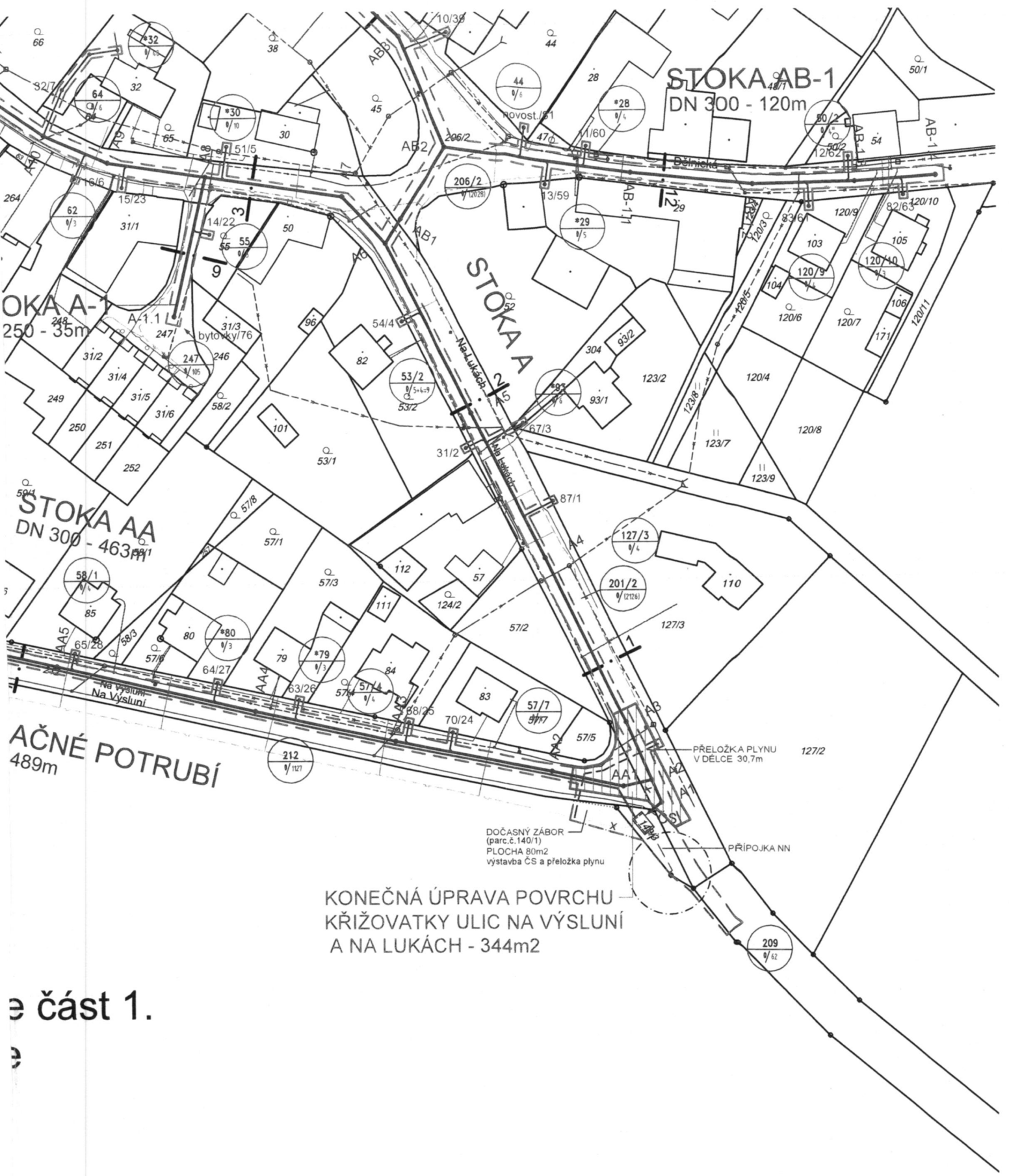
HORNÍ BENEŠOV 0-2/3
HORNÍ BENEŠOV 0-3/1

STOKA AA-1
DN 300 - 30m

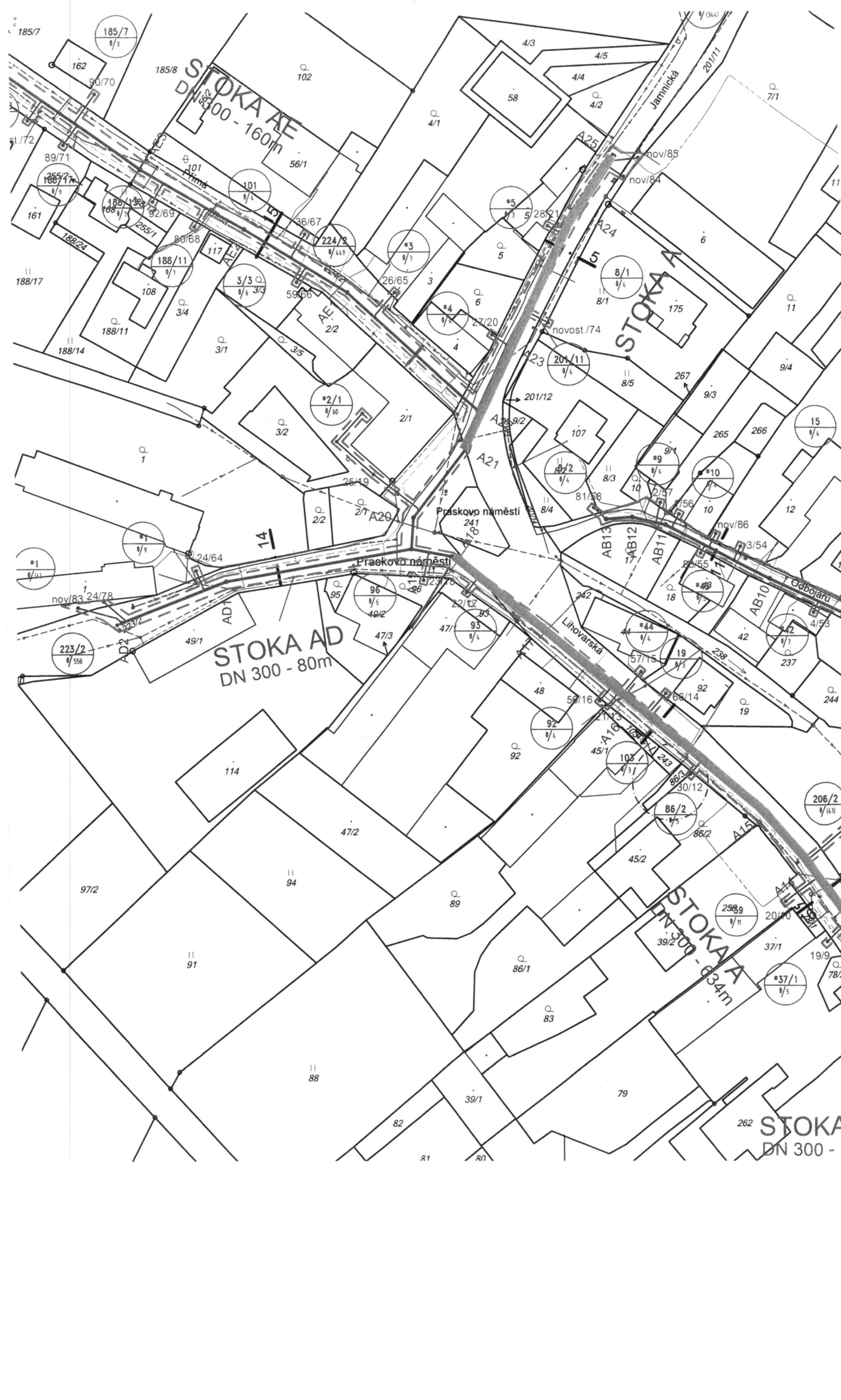
KONEČNÁ ÚPRAVA POVRCHU
VOZOVKY NA UL. 6. KVĚTNA (III/46011)
V RÁMCI SO 03 JE 614m²

ŠACHTA JE SOUČÁSTÍ STAVBY
ZLATNÍKY-SPLAŠKOVÁ KANALIZACE

Zábor Milostovice
výkop + asfaltace



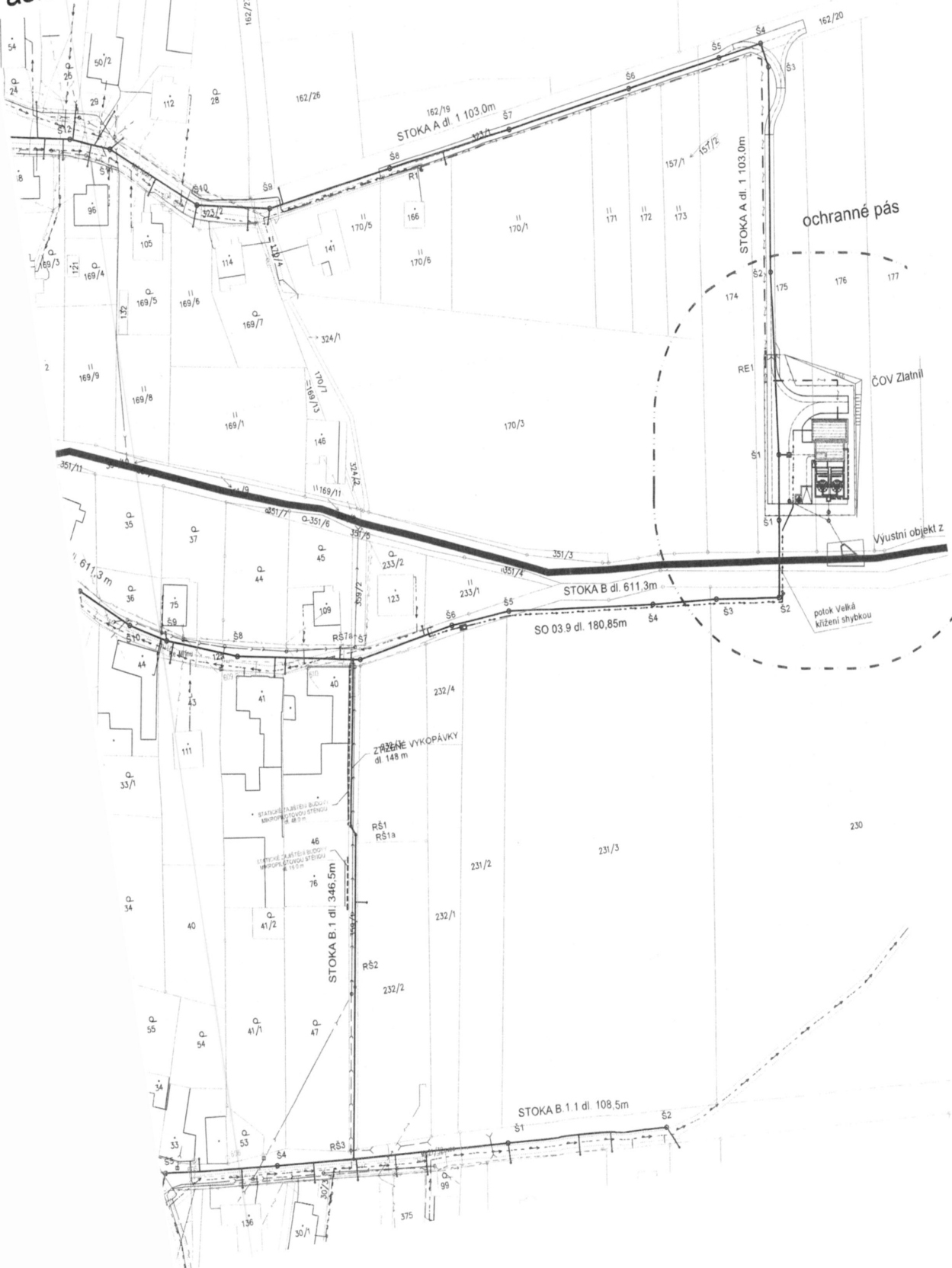
e část 1.



Zábor Milostovice část 2. 2: asfaltace



Zábor Zlatníky část 1.
výkop + asfaltace
asfaltace





HORNÍ BENEŠOV

0-3/1	0-3/2
0-3/3	0-3/4

ajícím objektu (ke stavební parcele)
= SPLAŠKOVA

NTAČNÍ ZÁKRES

A

7 m⁹
OVODU
NOVODU
HO ÚZEMÍ

	ZMĚNU PROVEDL	PODPIS	DATUM ZMĚNY



140/14

Zábor Zlatníky část 2. výkopy + asfaltace

