

MMOPP00GUBSV – příloha č. 1

- část pozemku parc. č. 2034/1, ostatní plocha, o výměře 14 940 m², k. ú. Opava – Předměstí
- pozemek parc. č. 2034/13, zastavěná plocha a nádvoří o výměře 1 020 m², k.ú. Opava – Předměstí
- budova bez čp/če, stavba pro shromažďování většího počtu osob, na pozemku parc. č. 2034/13, k.ú. Opava – Předměstí
- pozemek parc. č. 2034/3, zastavěná plocha a nádvoří o výměře 1 058 m², k.ú. Opava – Předměstí
- budova bez čp/če, stavba pro shromažďování většího počtu osob, na pozemku parc. č. 2034/3, k.ú. Opava – Předměstí
- pozemek parc. č. 2034/12, zastavěná plocha a nádvoří o výměře 583 m², k.ú. Opava – Předměstí
- budova bez čp/če, stavba pro shromažďování většího počtu osob, na pozemku parc.č. 2034/12, k.ú. Opava – Předměstí
- pozemek parc. č. 2034/4, zastavěná plocha a nádvoří, o výměře 24 m², k. ú. Opava – Předměstí
- budova bez čp/če, objekt občanské vybavenosti, na pozemku parc. č. 2034/4, k. ú. Opava – Předměstí
- pozemek parc. č. 2034/9, zastavěná plocha a nádvoří, o výměře 281 m², k. ú. Opava – Předměstí
- budova bez čp/če, objekt občanské vybavenosti, na pozemku parc. č. 2034/9, k. ú. Opava – Předměstí
- pozemek parc. č. 2035, zastavěná plocha a nádvoří, o výměře 370 m², k. ú. Opava – Předměstí
- budova bez čp/če, objekt občanské vybavenosti, na pozemku parc. č. 2035, k. ú. Opava – Předměstí
- pozemek parc. č. 2037/1, zastavěná plocha a nádvoří, o výměře 1374 m², k. ú. Opava – Předměstí
- budova č.p. 105, objekt občanské vybavenosti na pozemku parc. č. 2037/1, k. ú. Opava – Předměstí
- pozemek parc. č. 2037/2, zastavěná plocha a nádvoří, o výměře 165 m², k. ú. Opava – Předměstí
- budova bez čp/če, stavba občanského vybavení, na pozemku parc. č. 2037/2, k. ú. Opava – Předměstí
- část pozemku parc. č. 2133/8, ostatní plocha, o výměře 19 352 m², k. ú. Opava – Předměstí
- část pozemku parc. č. 2948/4, ostatní plocha, o výměře 5 888 m², k. ú. Opava – Předměstí
- pozemek parc. č. 2933/2, ostatní plocha, o výměře 1 554 m², k. ú. Opava – Předměstí
- nebytová jednotka č. 12850/3 v budově Kylešovice, č. p. 1285, jiný nebytový prostor, na pozemku parc. č. 1070/11, k. ú. Kylešovice
- pozemek parc. č. 1070/11, zastavěná plocha a nádvoří, o výměře 865 m², k. ú. Kylešovice

Výpis z katastru nemovitostí
Částečný výpis (LV)

01.04.2017 00:00:00

Obec: 505927 Opava Kraj: 132 Moravskoslezsky kraj
Kat.území: 711578 Opava-Predmestí Okres: 3806 Opava
V kat. území jsou pozemky vedeny v jedné číselné řadě

List vlastnictví: 3618

A Oprávněný subjekt (jméno nebo název a adresa) Identifikátor Podíl

Vlastnické právo

Statutární město Opava, Horní náměstí 382/69, Město, 74601 Opava 300535

B Nemovitosti

Pozemky

Parcela Výměra [m²] Druh pozemku Způsob využití Způsob ochrany

2034/1 16299 ostatní plocha sportoviště a rekreační plocha

B1 Jiná práva - Bez zápisu

C Omezení vlastnického práva - Bez zápisu

D Jiné zápisy - Bez zápisu

E Nabývací tituly a jiné podklady zápisu

Listina

* Vznik práva ze zákona zákon č. 172/1991 ze dne 24.5.1991. POLVZ:37/1993 Z-200037/1993-806

Pro: Statutární město Opava, Horní náměstí 382/69, Město, 74601 RČ/IC: 300535

Opava

F Vztah bonitovaných půdně ekologických jednotek (BPEJ) k parcelám - Bez zápisu

(c) 1999-2017 T-MAPY spol. s r.o.

Vyhотовeno: 19.09.2017 / 10:17

Data mají informativní charakter - pouze pro interní potřebu.

Vyhотовil: Ladislava Halfarová

celková pronájemná plocha
je 14.940 m²



Výpis z katastru nemovitostí

01.01.2012 00:00:00

Částečný výpis (LV)

Obec: 505927 Opava

Kraj: 132 Moravskoslezský

Kat.území: 711578 Opava-Předměstí

Okres: 3806 Opava

V kat. území jsou pozemky vedeny v jedné číselné řadě

List vlastnictví: 3618

A	Oprávněný subjekt (jméno nebo název a adresa)	Identifikátor	Podíl
---	---	---------------	-------

Vlastnické právo

Statutární město Opava, Horní náměstí 382/69, Město, 74626 Opava

300535

B Nemovitosti

Pozemky

Parcela	Výměra [m ²]	Druh pozemku	Způsob využití	Způsob ochrany
---------	--------------------------	--------------	----------------	----------------

2034/13	1020	zastavěná plocha a nádvoří	Budova	
---------	------	----------------------------	--------	--

Stavby

Část obce, č. budovy	Způsob využití	Způsob ochrany	Na parcele
----------------------	----------------	----------------	------------

bez čp/če	stavba pro shromažďování většího počtu osob	2034/13	
-----------	---	---------	--

BI Jiná práva - Bez zápisu

C Omezení vlastnického práva - Bez zápisu

D Jiné zápisy - Bez zápisu

E Nabývací tituly a jiné podklady zápisu

Listina

* Vznik práva ze zákona zákon č.# 172/1991 ze dne 24.5.1991. POLVZ:37/1993 Z-200037/1993-806

Pro: Statutární město Opava, Horní náměstí 382/69, Město, 74626 Opava

RČ/IČ: 300535

* Ohlášení vlastníka pozemku-vlastníka stavby ze dne 10.10.2011

Z-14752/2011-010

Pro: Statutární město Opava, Horní náměstí 382/69, Město, 74626 Opava

RČ/IČ: 300535

F Vztah bonitovaných půdně ekologických jednotek (BPEJ) k parcelám - Bez zápisu

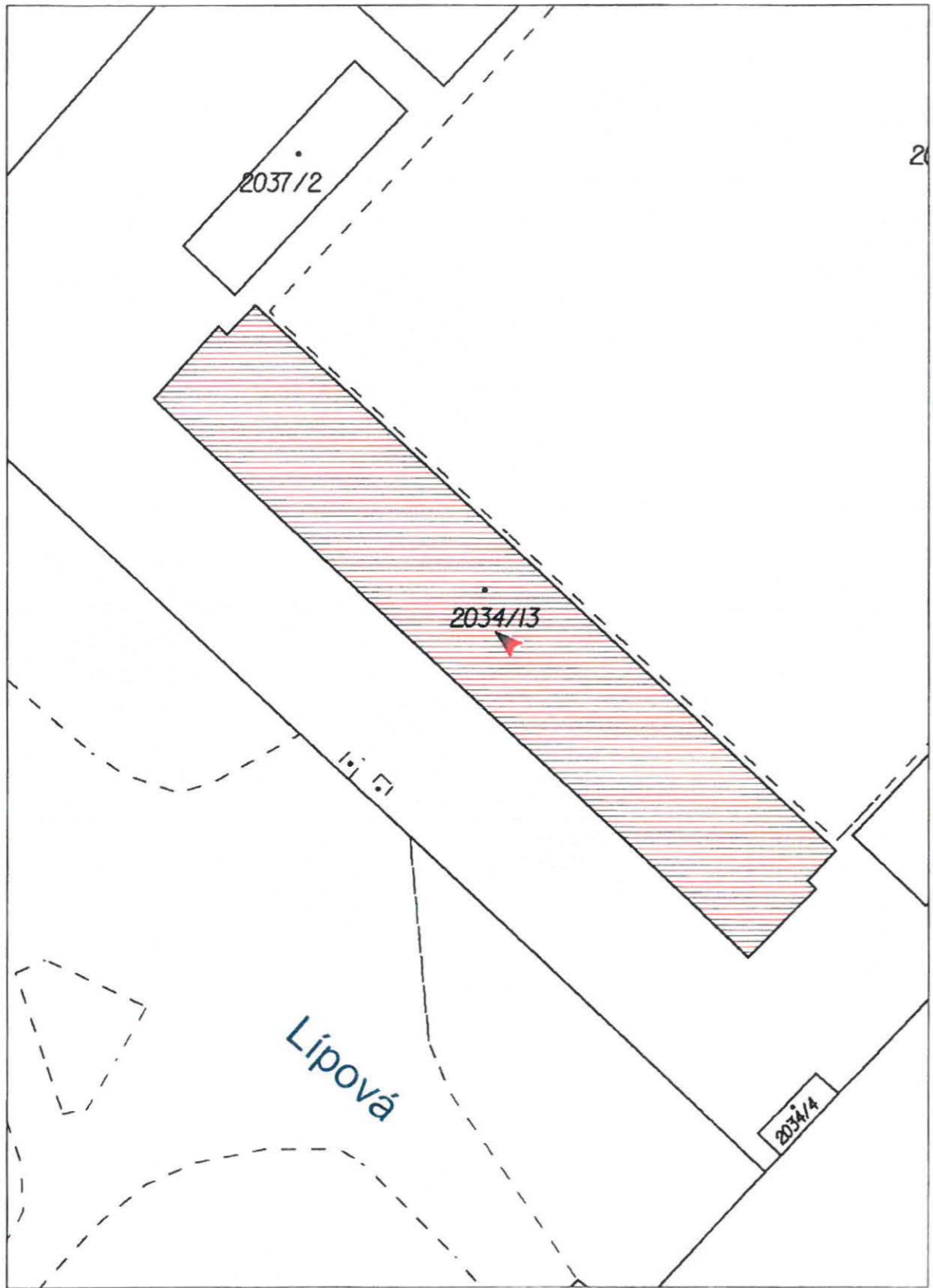
(c) 1999-2012 T-MAPY spol. s r.o.

Vyhotoveno: 26.04.2012 / 10:06

Data mají informativní charakter - pouze pro interní potřebu.

Vyhotovil: Ladislava Halfarová

■ Tisk Mapy



Vytlačeno z geografického informačního systému Statutárního města Opavy

Mapové podklady: ©2009 Statutární město Opava

Výpis z katastru nemovitostí

01.01.2012 00:00:00

Informace o budově

Obec: 505927 Opava Kraj: 132 Moravskoslezský
Kat.území: 711578 Opava-Předměstí Okres: 3806 Opava
V kat. území jsou pozemky vedeny v jedné číselné řadě

Informace o budově: Na parcele 2034/13

Typ budovy: budova bez čísla popisného nebo evidenčního
Využití budovy: stavba pro shromažďování většího počtu osob
Ochrana budovy:
Na parcele: 2034/13
List vlastnictví: 3618
Řízení vzniku: Z-14752/2011-010

<i>A</i>	<i>Oprávněný subjekt (jméno nebo název a adresa)</i>	<i>Identifikátor</i>	<i>Podíl</i>
----------	--	----------------------	--------------

Vlastnické právo

	Statutární město Opava, Horní náměstí 382/69, Město, 74626 Opava	300535	
--	---	---------------	--

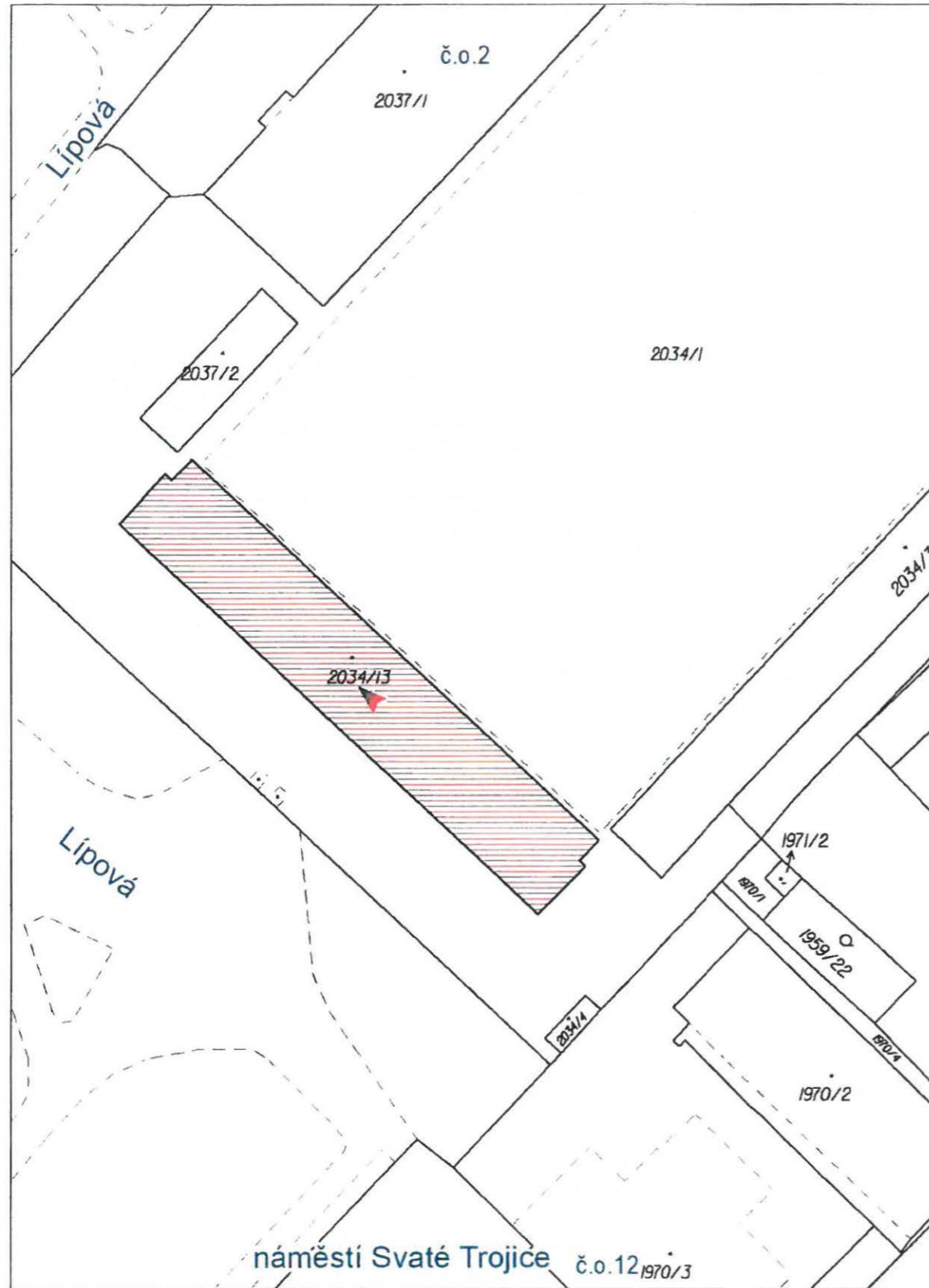
(c) 1999-2012 T-MAPY spol. s r.o.

Vyhотовeno: 26.04.2012 / 10:07

Data mají informativní charakter - pouze pro interní potřebu.

Vyhotožil: Ladislava Halfarová

■ Tisk Mapy



Vytlačeno z geografického informačního systému Statutárního města Opavy

Mapové podklady: ©2008 Statutární město Opava

Výpis z katastru nemovitostí

01.01.2012 00:00:00

Částečný výpis (LV)

Obec: 505927 Opava

Kraj: 132 Moravskoslezský

Kat.území: 711578 Opava-Předměstí

Okres: 3806 Opava

V kat. území jsou pozemky vedeny v jedné číselné řadě

List vlastnictví: 3618

A	Oprávněný subjekt (jméno nebo název a adresa)	Identifikátor	Podíl
---	---	---------------	-------

Vlastnické právo

Statutární město Opava, Horní náměstí 382/69, Město, 74626 Opava

300535

B Nemovitosti

Pozemky:

Parcela	Výměra [m ²]	Druh pozemku	Způsob využití	Způsob ochrany
---------	--------------------------	--------------	----------------	----------------

<u>2034/3</u>	1058	zastavěná plocha a nádvoří	Budova	
---------------	------	----------------------------	--------	--

Stavby

Část obce, č. budovy	Způsob využití	Způsob ochrany	Na parcele
----------------------	----------------	----------------	------------

bez čp/če	stavba pro shromažďování většího počtu osob		<u>2034/3</u>
-----------	---	--	---------------

BI Jiná práva - Bez zápisu

C Omezení vlastnického práva - Bez zápisu

D Jiné zápisy - Bez zápisu

E Nabývací tituly a jiné podklady zápisu

Listina

* Vznik práva ze zákona zákon č.# 172/1991 ze dne 24.5.1991. POLVZ:37/1993 Z-200037/1993-806

Pro: Statutární město Opava, Horní náměstí 382/69, Město, 74626 Opava RČ/IČ: 300535

* Smlouva darovací ze dne 19.07.2006 Právní účinky vkladu práva ke dni 26.07.2006. V-4443/2006-806

Pro: Statutární město Opava, Horní náměstí 382/69, Město, 74626 Opava RČ/IČ: 300535

* Ohlášení vlastníka pozemku-vlastníka stavby ze dne 10.10.2011 Z-14752/2011-010

Pro: Statutární město Opava, Horní náměstí 382/69, Město, 74626 Opava RČ/IČ: 300535

F Vztah bonitovaných půdně ekologických jednotek (BPEJ) k parcelám - Bez zápisu

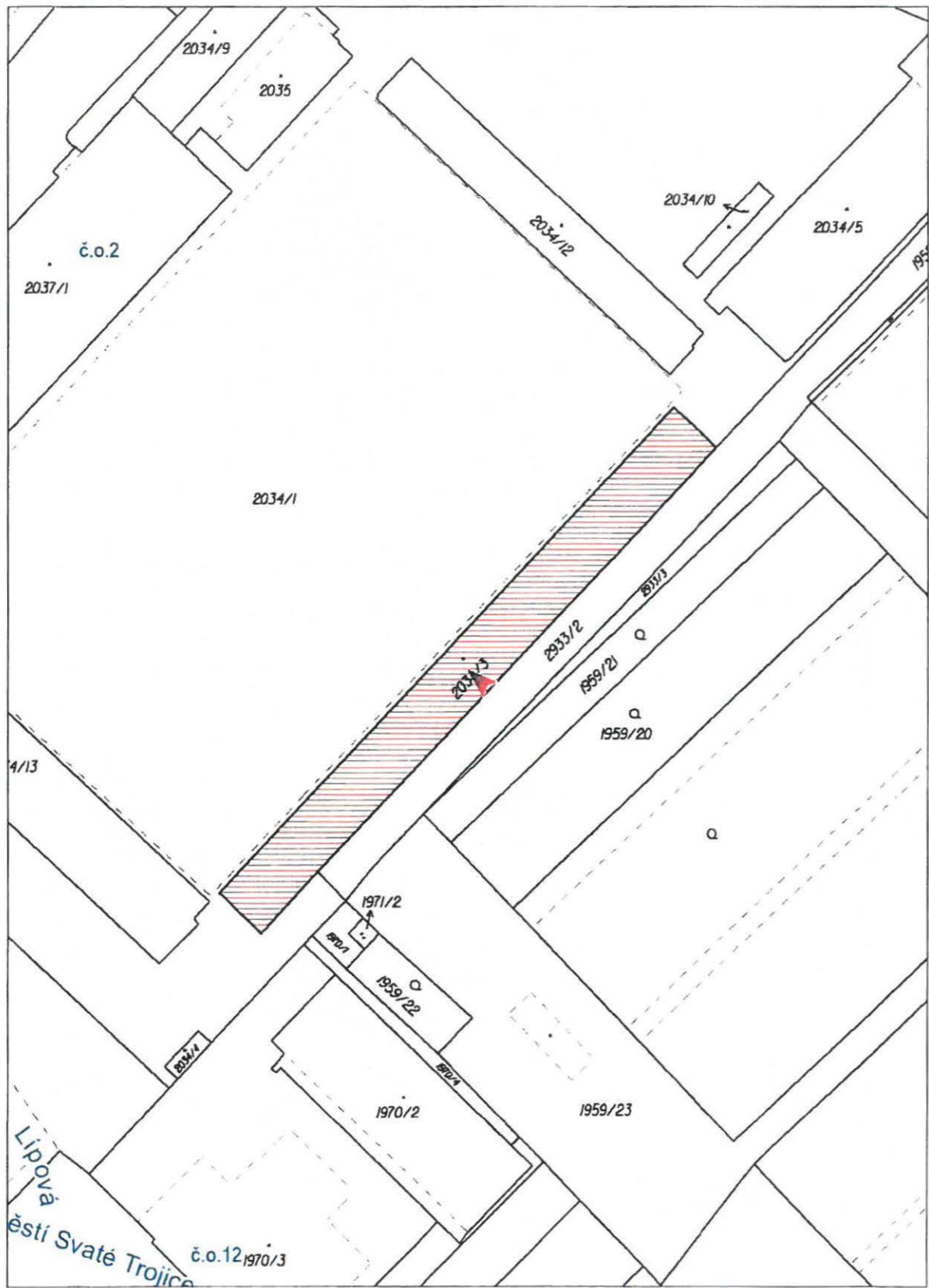
(c) 1999-2012 T-MAPY spol. s r.o.

Vyhotoveno: 26.04.2012 / 10:17

Data mají informativní charakter - pouze pro interní potřebu.

Vyhotovil: Ladislava Halfarová

■ Tisk Mapy



Vytřeno z geografického informačního systému Statutárního města Opavy

Mapové podklady: ©2009 Statutární město Opava

**Výpis z katastru nemovitostí
Informace o budově**

01.01.2012 00:00:00

Obec: 505927 Opava Kraj: 132 Moravskoslezský
Kat.území: 711578 Opava-Předměstí Okres: 3806 Opava
V kat. území jsou pozemky vedeny v jedné číselné řadě

Informace o budově: Na parcele 2034/3

Typ budovy: budova bez čísla popisného nebo evidenčního
Využití budovy: stavba pro shromažďování většího počtu osob
Ochrana budovy:
Na parcele: 2034/3
List vlastnictví: 3618
Řízení vzniku: Z-14752/2011-010

<i>A</i>	<i>Oprávněný subjekt (jméno nebo název a adresa)</i>	<i>Identifikátor</i>	<i>Podíl</i>
----------	--	----------------------	--------------

Vlastnické právo

	Statutární město Opava, Horní náměstí 382/69, Město, 74626 Opava	300535	
--	---	---------------	--

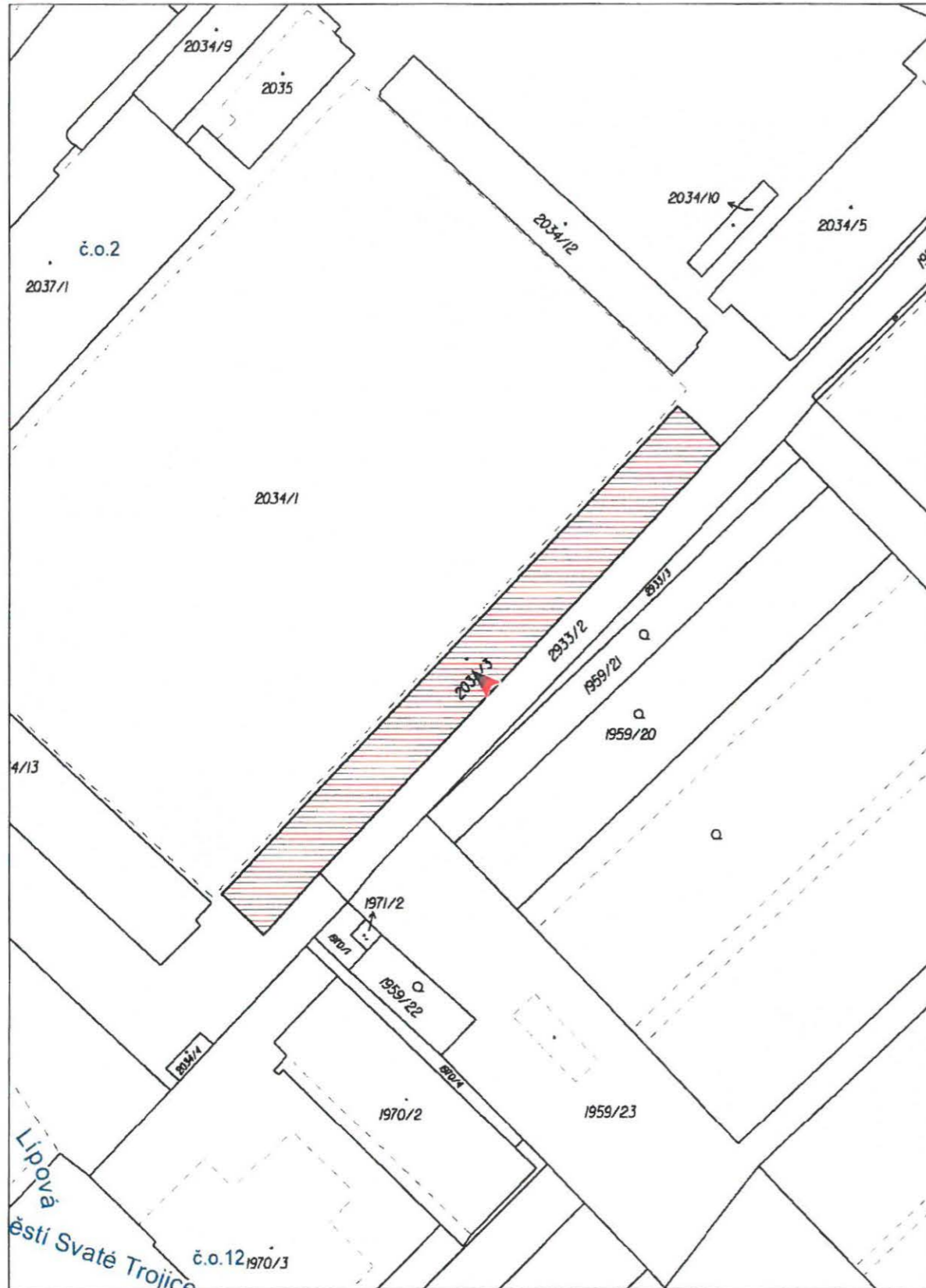
(c) 1999-2012 T-MAPY spol. s r.o.

Vyhотовeno: 26.04.2012 / 10:18

Data mají informativní charakter - pouze pro interní potřebu.

Vyhotořil: Ladislava Halfarová

■ Tisk Mapy



Vytřeno z geografického informačního systému Statutárního města Opavy

Mapové podklady: ©2009 Statutární město Opava

Výpis z katastru nemovitostí

01.01.2012 00:00:00

Částečný výpis (LV)

Obec: 505927 Opava Kraj: 132 Moravskoslezský

Kat.území: 711578 Opava-Předměstí Okres: 3806 Opava

V kat. území jsou pozemky vedeny v jedné číselné řadě

List vlastnictví: 3618

A	Oprávněný subjekt (jméno nebo název a adresa)	Identifikátor	Podíl
---	---	---------------	-------

Vlastnické právo

Statutární město Opava, Horní náměstí 382/69, Město, 74626 Opava	300535
--	--------

B Nemovitosti

Pozemky

Parcela	Výměra [m ²]	Druh pozemku	Způsob využití	Způsob ochrany
---------	--------------------------	--------------	----------------	----------------

<u>2034/12</u>	583	zastavěná plocha a nádvoří	Budova	
----------------	-----	----------------------------	--------	--

Stavby

Část obce, č. budovy	Způsob využití	Způsob ochrany	Na parcele
----------------------	----------------	----------------	------------

bez čp/če	stavba pro shromažďování většího počtu osob	2034/12
-----------	---	---------

B1 Jiná práva - Bez zápisu

C Omezení vlastnického práva - Bez zápisu

D Jiné zápisy - Bez zápisu

E Nabývací tituly a jiné podklady zápisu

Listina

* Vznik práva ze zákona zákon č.# 172/1991 ze dne 24.5.1991. POLVZ:37/1993 Z-200037/1993-806

Pro: Statutární město Opava, Horní náměstí 382/69, Město, 74626 Opava RČ/IČ: 300535

* Ohlášení vlastníka pozemku-vlastníka stavby ze dne 10.10.2011 Z-14752/2011-010

Pro: Statutární město Opava, Horní náměstí 382/69, Město, 74626 Opava RČ/IČ: 300535

F Vztah bonitovaných půdně ekologických jednotek (BPEJ) k parcelám - Bez zápisu

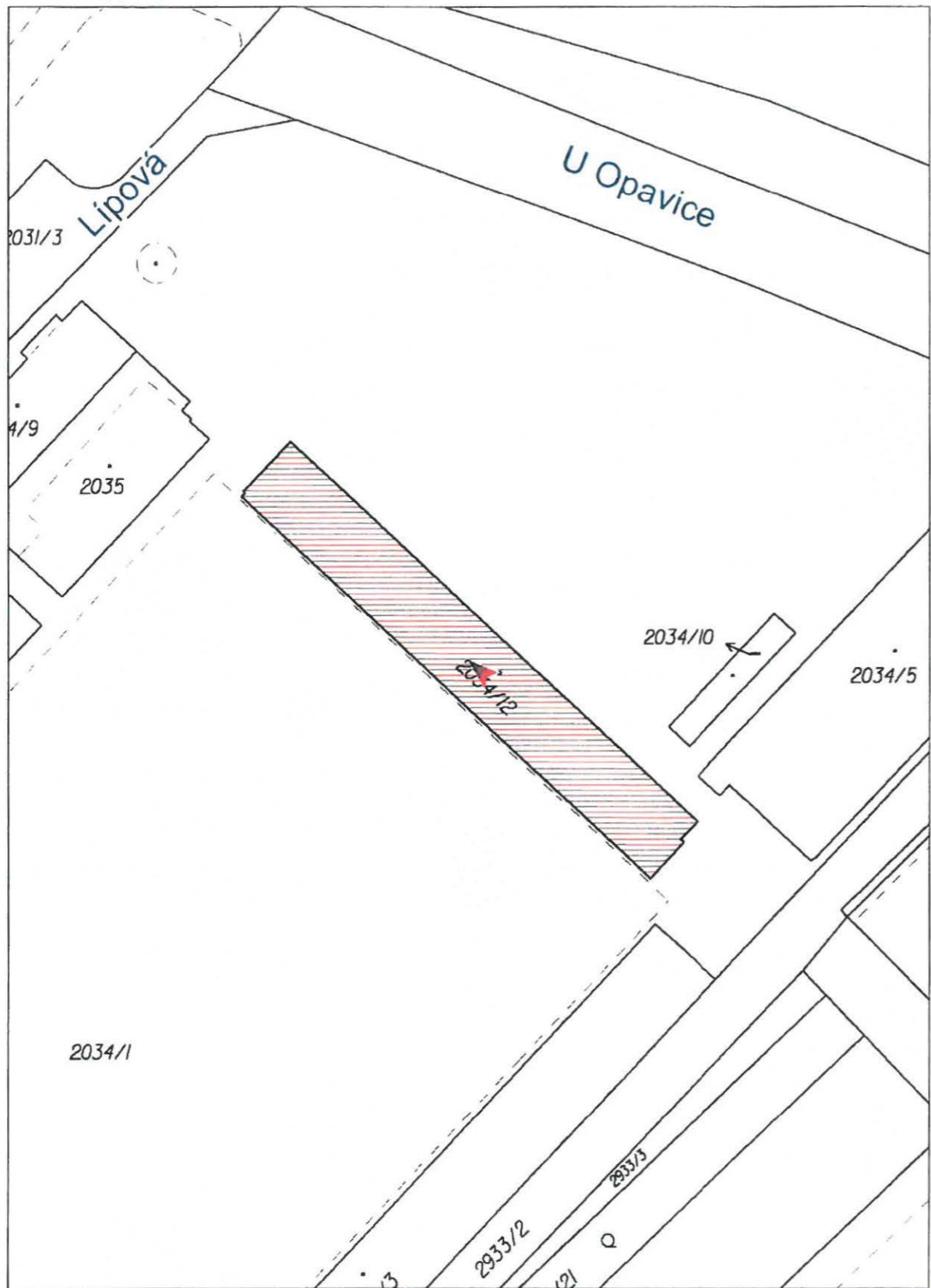
(c) 1999-2012 T-MAPY spol. s r.o.

Vyhotoveno: 26.04.2012 / 10:12

Data mají informativní charakter - pouze pro interní potřebu.

Vyhotovil: Ladislava Halfarová

■ Tisk Mapy



Vytlačeno z geografického informačního systému Statutárního města Opavy

Mapové podklady: ©2009 Statutární město Opava

Výpis z katastru nemovitostí

01.01.2012 00:00:00

Informace o budově

Obec: 505927 Opava Kraj: 132 Moravskoslezský
Kat.území: 711578 Opava-Předměstí Okres: 3806 Opava

V kat. území jsou pozemky vedeny v jedné číselné řadě

Informace o budově: Na parcele 2034/12

Typ budovy: budova bez čísla popisného nebo evidenčního
Využití budovy: stavba pro shromažďování většího počtu osob
Ochrana budovy:
Na parcele: 2034/12
List vlastnictví: 3618
Řízení vzniku: Z-14752/2011-010

<i>A</i>	<i>Oprávněný subjekt (jméno nebo název a adresa)</i>	<i>Identifikátor</i>	<i>Podíl</i>
----------	--	----------------------	--------------

Vlastnické právo

	Statutární město Opava, Horní náměstí 382/69, Město, 74626 Opava	300535	
--	---	---------------	--

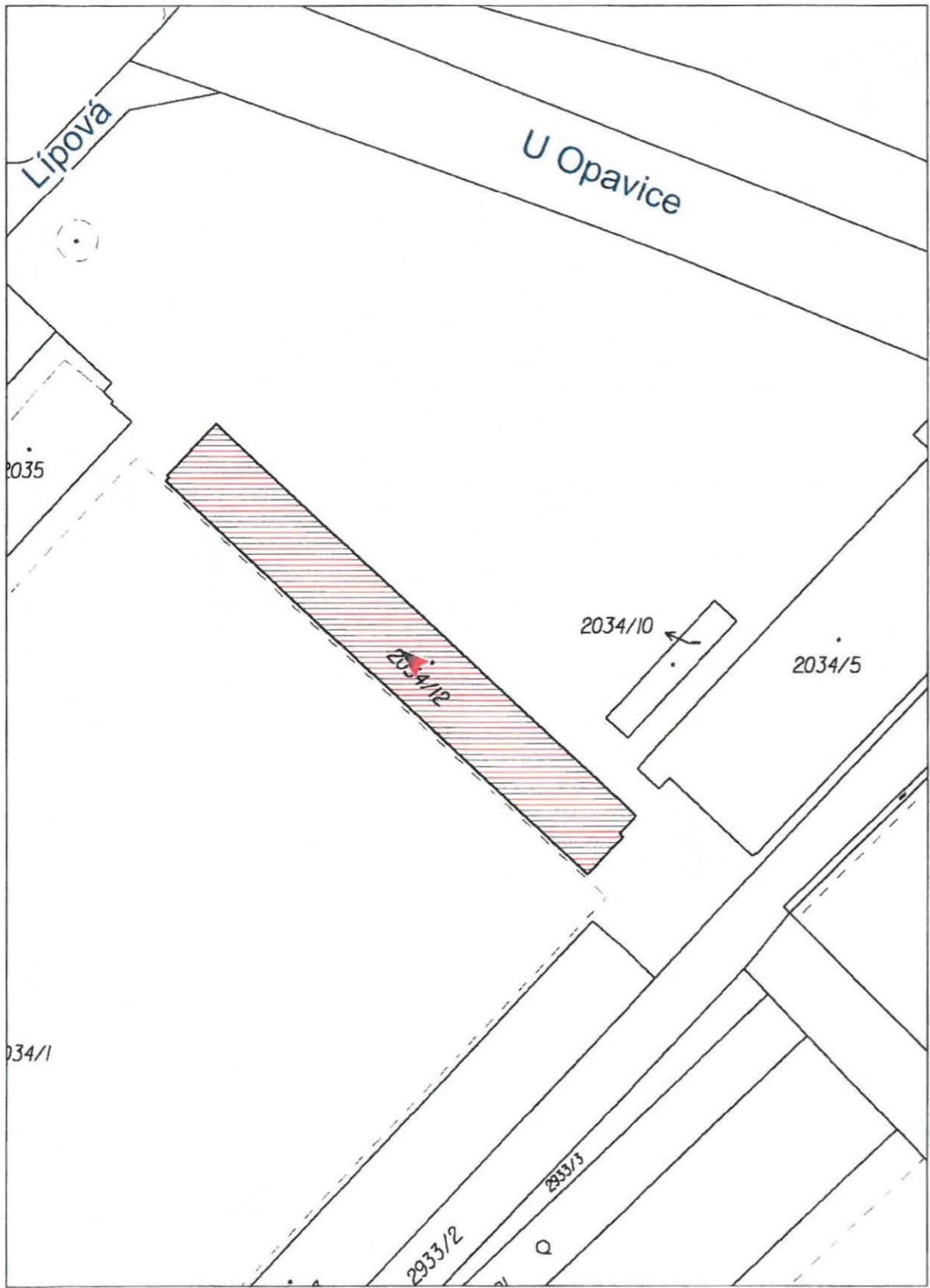
(c) 1999-2012 T-MAPY spol. s r.o.

Vyhотовeno: 26.04.2012 / 10:14

Data mají informativní charakter - pouze pro interní potřebu.

Vyhotoval: Ladislava Halfarová

■ Tisk Mapy



Vytlačeno z geografického informačního systému Statutárního města Opavy

Mapové podklady: ©2009 Statutární město Opava

Výpis z katastru nemovitostí

01.01.2011 00:00:00

Informace o parcele

Obec: 505927 Opava Kraj: 132 Moravskoslezský
Kat.území: 711578 Opava-Předměstí Okres: 3806 Opava

Informace o parcele číslo: 2034/4

Výměra [m2]: 24
Druh pozemku: zastavěná plocha a nádvoří
Využití pozemku:
Ochrana pozemku:
Mapový list: DKM
Budova: Na parcele 2034/4
Způsob určení výměry: **Ze souřadnic v S-JTSK**
List vlastnictví: 3618
Řízení vzniku: **Z-203350/1999-806**

<i>A</i>	<i>Oprávněný subjekt (jméno nebo název a adresa)</i>	<i>Identifikátor</i>	<i>Podíl</i>
----------	--	----------------------	--------------

Vlastnické právo

	Statutární město Opava, Horní náměstí 382/69, 74626 Opava-Město	300535	
--	--	---------------	--

(c) 1999-2006 T-MAPY spol. s r.o.

Vyhotoveno: 06.04.2011 / 13:41

Data mají informativní charakter - pouze pro interní potřebu.

Vyhotovil: Ladislava Halfarová

Výpis z katastru nemovitostí

01.01.2011 00:00:00

Informace o budově

Obec: 505927 Opava

Kraj: 132 Moravskoslezský

Kat.území: 711578 Opava-Předměstí

Okres: 3806 Opava

Informace o budově: Na parcele 2034/4

Typ budovy: budova bez čísla popisného nebo evidenčního

Využití budovy: objekt občanské vybavenosti

Ochrana budovy:

Na parcele: 2034/4

List vlastnictví: 3618

Řízení vzniku: Z-203350/1999-806

<i>A</i>	<i>Oprávněný subjekt (jméno nebo název a adresa)</i>	<i>Identifikátor</i>	<i>Podíl</i>
----------	--	----------------------	--------------

Vlastnické právo

	Statutární město Opava, Horní náměstí 382/69, 74626 Opava-Město	300535	
--	---	--------	--

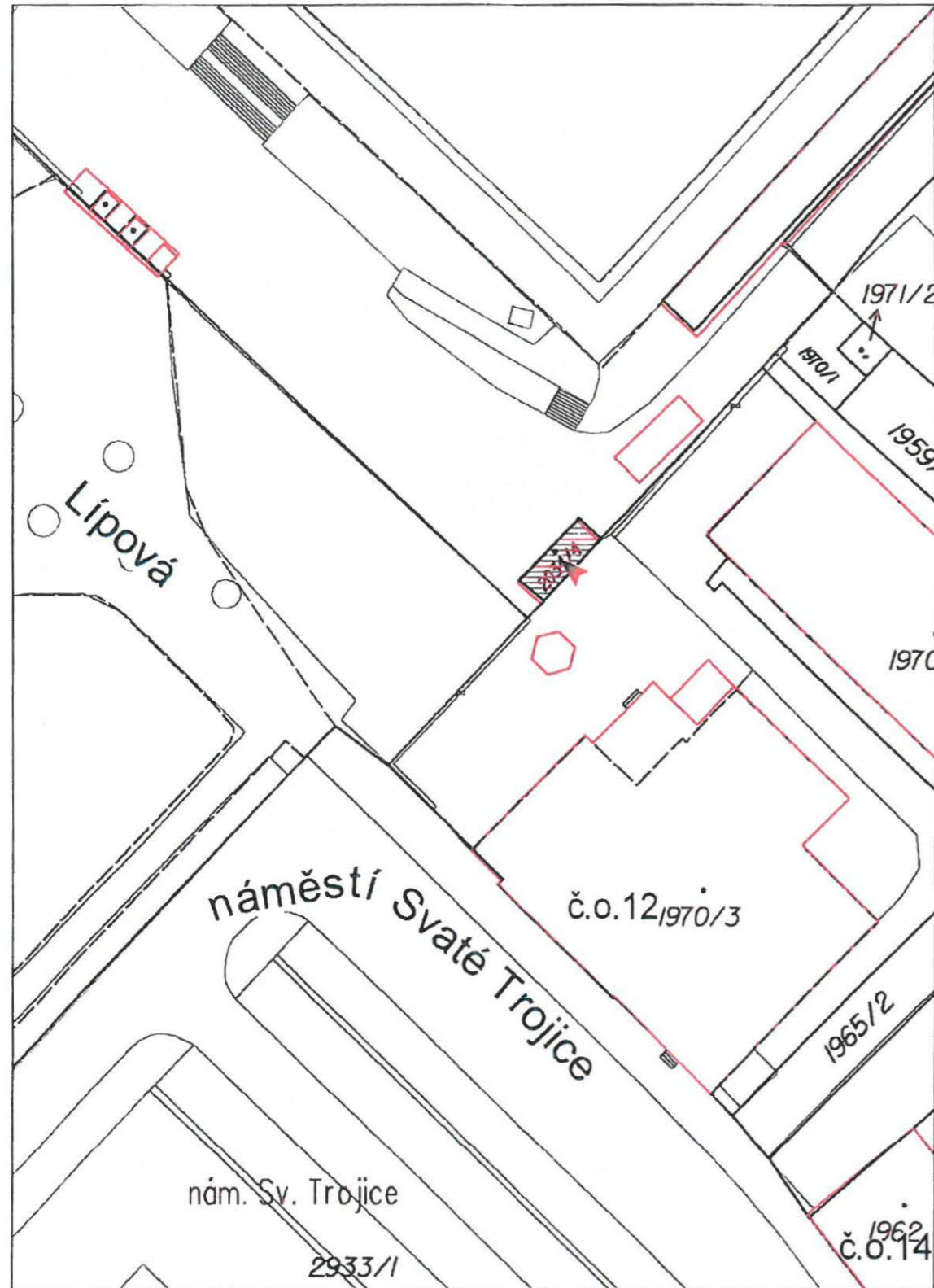
(c) 1999-2006 T-MAPY spol. s r.o.

Vyhotoveno: 06.04.2011 / 13:41

Data mají informativní charakter - pouze pro interní potřebu.

Vyhotovil: Ladislava Halfarová

■ Tisk Mapy



Vytlačeno z geografického informačního systému Statutárního města Opavy

Mapové podklady: ©2009 Statutární město Opava

Výpis z katastru nemovitostí

01.01.2011 00:00:00

Informace o parcele

Obec: 505927 Opava Kraj: 132 Moravskoslezský
Kat.území: 711578 Opava-Předměstí Okres: 3806 Opava

Informace o parcele číslo: 2034/9

Výměra [m2]: **281**
Druh pozemku: **zastavěná plocha a nádvoří**
Využití pozemku:
Ochrana pozemku:
Mapový list: **DKM**
Budova: **Na parcele 2034/9**
Způsob určení výměry: **Ze souřadnic v S-JTSK**
List vlastnictví: **3618**
Řízení vzniku: **Z-203350/1999-806**

<i>A</i>	<i>Oprávněný subjekt (jméno nebo název a adresa)</i>	<i>Identifikátor</i>	<i>Podíl</i>
----------	--	----------------------	--------------

Vlastnické právo

	Statutární město Opava, Horní náměstí 382/69, 74626 Opava-Město	300535	
--	--	---------------	--

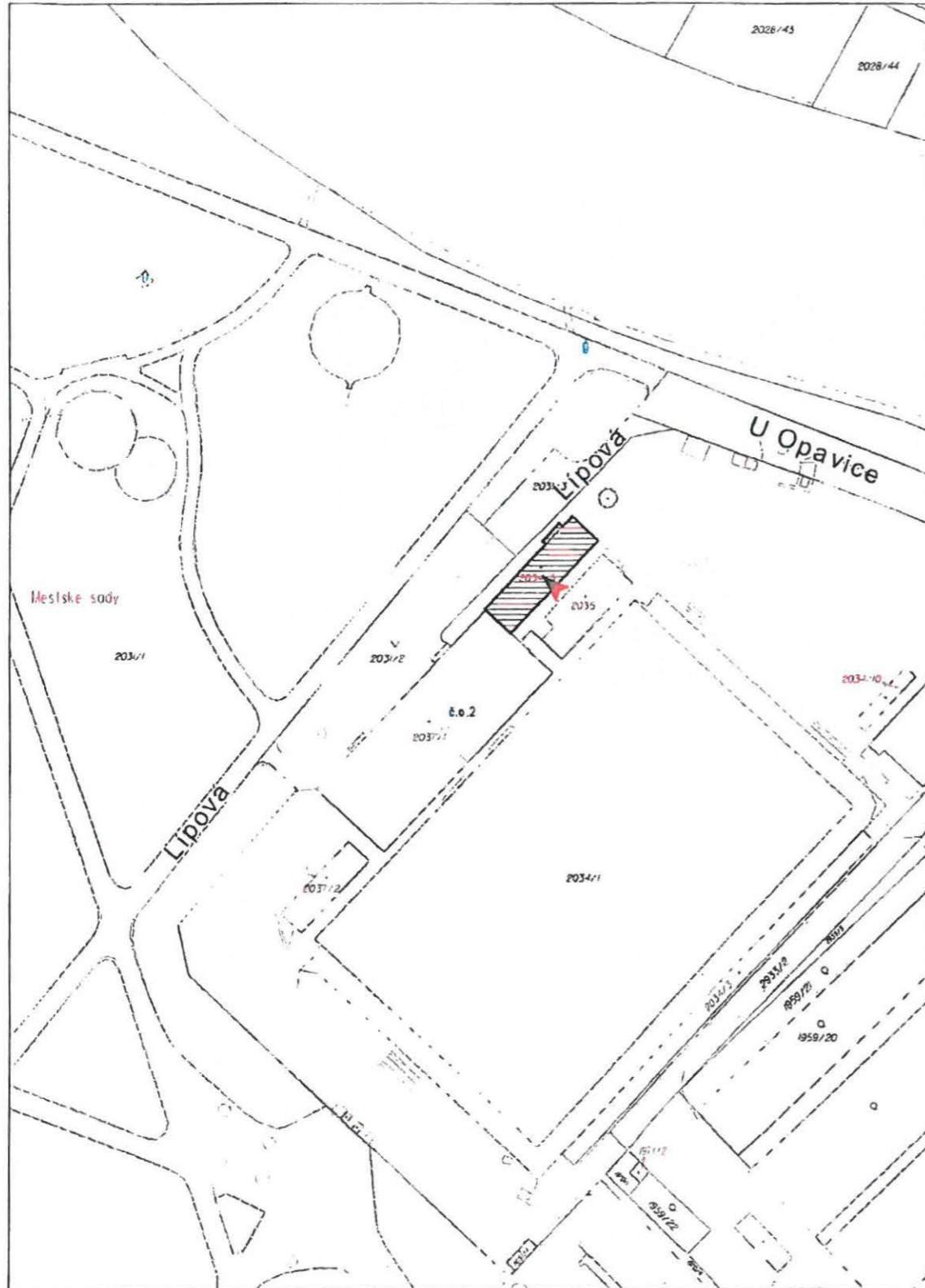
(c) 1999-2006 T-MAPY spol. s r.o.

Vyhotoveno: 06.04.2011 / 13:42

Data mají informativní charakter - pouze pro interní potřebu.

Vyhotovil: Ladislava Halfarová

■ Tisk Mapy



Vytlačeno z geografického informačního systému Statutárního města Opavy

Mapové podklady: ©2009 Statutární město Opava

Výpis z katastru nemovitostí
Informace o budově

01.01.2011 00:00:00

Obec: 505927 Opava Kraj: 132 Moravskoslezský
Kat.území: 711578 Opava-Předměstí Okres: 3806 Opava

Informace o budově: Na parcele 2034/9

Typ budovy: budova bez čísla popisného nebo evidenčního
Využití budovy: objekt občanské vybavenosti
Ochrana budovy:
Na parcele: 2034/9
List vlastnictví: 3618
Řízení vzniku: Z-203350/1999-806

A	Oprávněný subjekt (jméno nebo název a adresa)	Identifikátor	Podíl
---	---	---------------	-------

Vlastnické právo

	Statutární město Opava, Horní náměstí 382/69, 74626 Opava-Město	300535	
--	---	--------	--

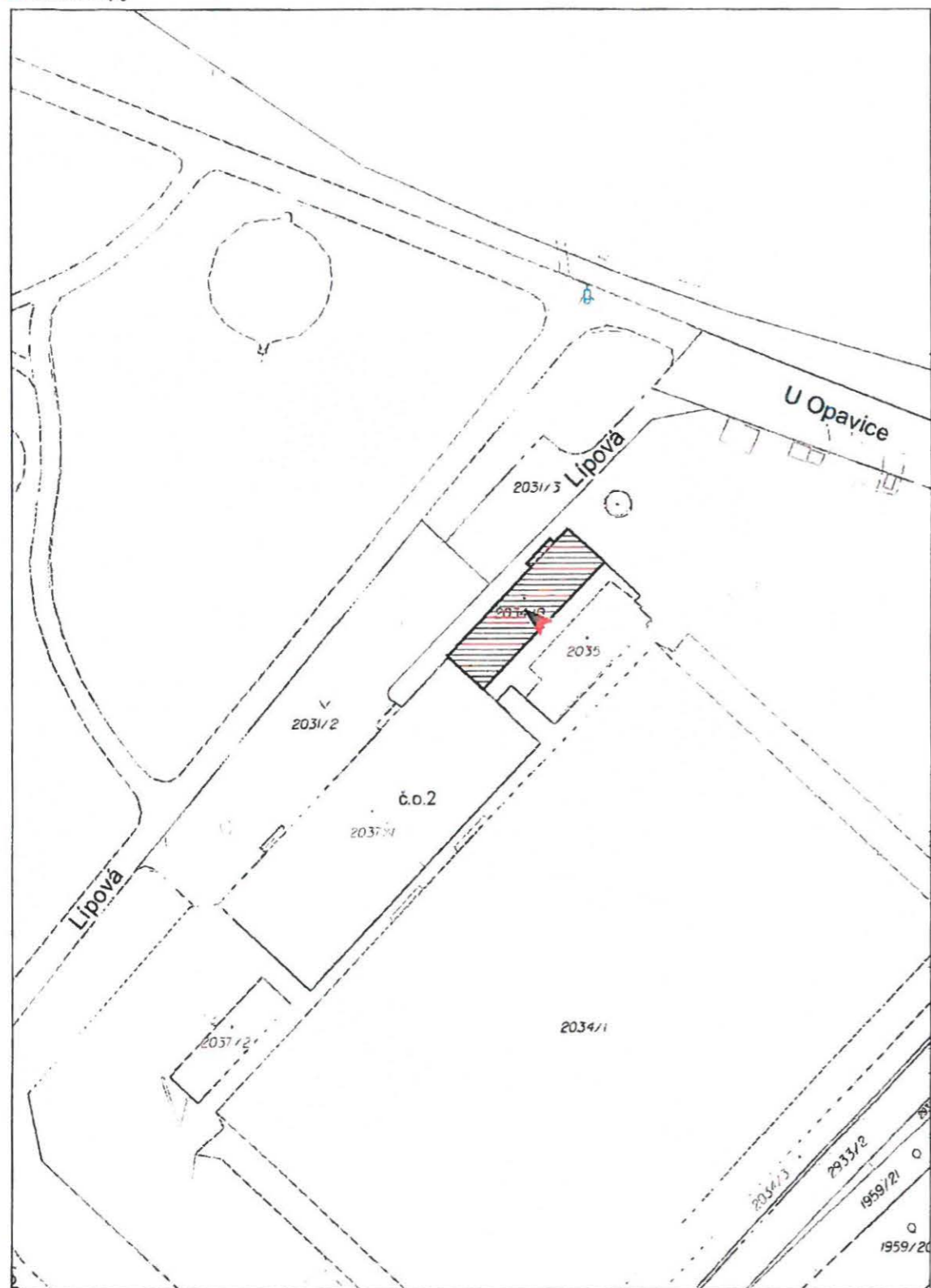
(c) 1999-2006 T-MAPY spol. s r.o.

Vyhotoveno: 06.04.2011 / 13:42

Data mají informativní charakter - pouze pro interní potřebu.

Vyhotovil: Ladislava Halfarová

■ Tisk Mapy



Vytlačeno z geografického informačního systému Statutárního města Opavy

Mapové podklady: ©2009 Statutární město Opava

Výpis z katastru nemovitostí
Informace o parcele

01.01.2011 00:00:00

Obec: 505927 Opava Kraj: 132 Moravskoslezský
Kat.území: 711578 Opava-Předměstí Okres: 3806 Opava

Informace o parcele číslo: 2035

Výměra [m2]: 370
Druh pozemku: zastavěná plocha a nádvoří
Využití pozemku:
Ochrana pozemku:
Mapový list: DKM
Budova: Na parcele 2035
Způsob určení výměry: Ze souřadnic v S-JTSK
List vlastnictví: 3618
Řízení vzniku: Z-203350/1999-806

<i>A</i>	<i>Oprávněný subjekt (jméno nebo název a adresa)</i>	<i>Identifikátor</i>	<i>Podíl</i>
----------	--	----------------------	--------------

Vlastnické právo

	Statutární město Opava, Horní náměstí 382/69, 74626 Opava-Město	300535	
--	--	---------------	--

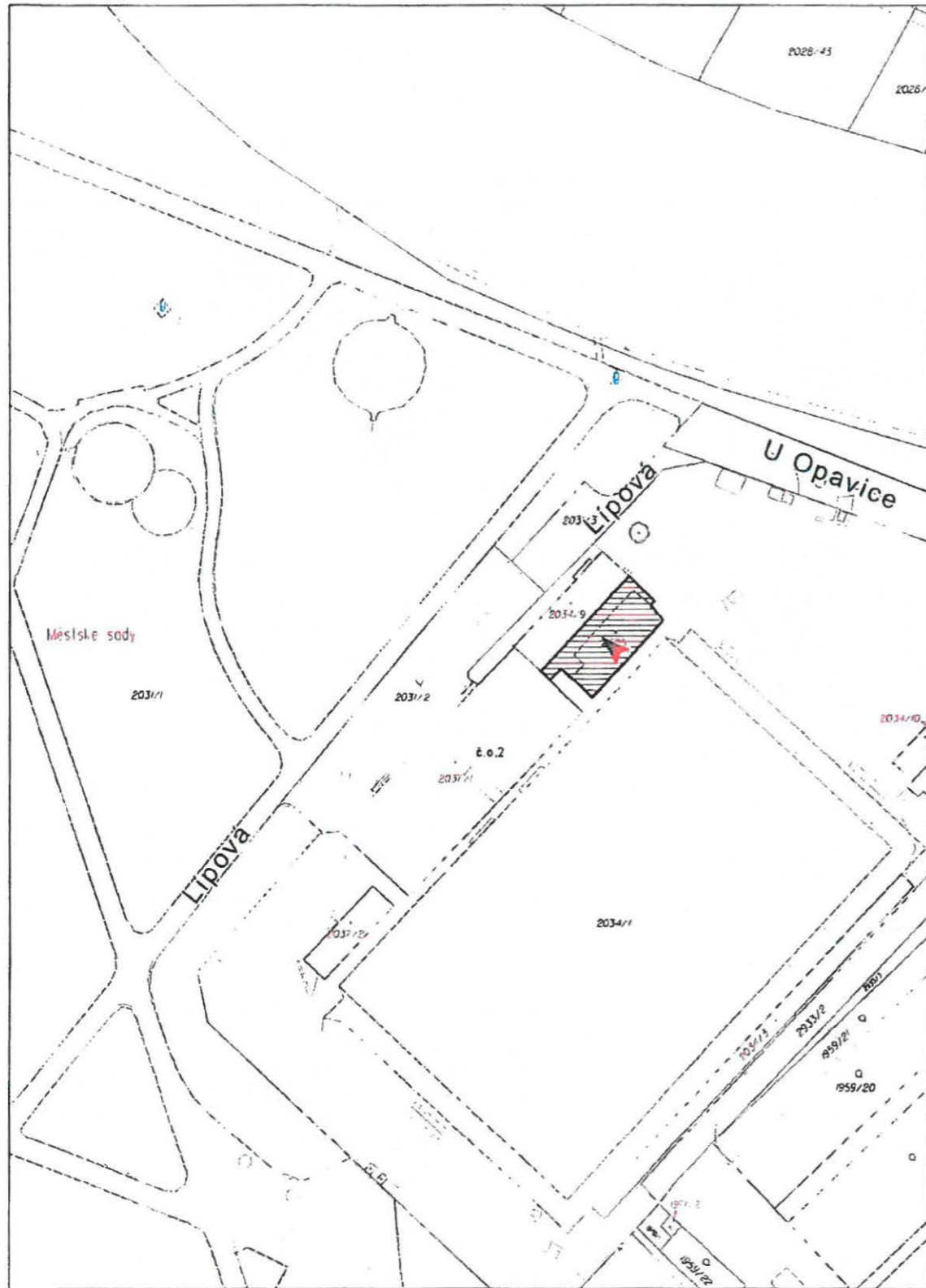
(c) 1999-2006 T-MAPY spol. s r.o.

Vyhotoveno: 06.04.2011 / 13:44

Data mají informativní charakter - pouze pro interní potřebu.

Vyhotovil: Ladislava Halfarová

■ Tisk Mapy



Vytlačeno z geografického informačního systému Statutárního města Opavy

Mapové podklady: ©2009 Statutární město Opava

Výpis z katastru nemovitostí
Informace o budově

01.01.2011 00:00:00

Obec: 505927 Opava Kraj: 132 Moravskoslezský
Kat.území: 711578 Opava-Předměstí Okres: 3806 Opava

Informace o budově: Na parcele 2035

Typ budovy: budova bez čísla popisného nebo evidenčního
Využití budovy: objekt občanské vybavenosti
Ochrana budovy:
Na parcele: 2035
List vlastnictví: 3618
Řízení vzniku: Z-203350/1999-806

A	Oprávněný subjekt (jméno nebo název a adresa)	Identifikátor	Podíl
	Vlastnické právo		
	Statutární město Opava, Horní náměstí 382/69, 74626 Opava-Město	300535	

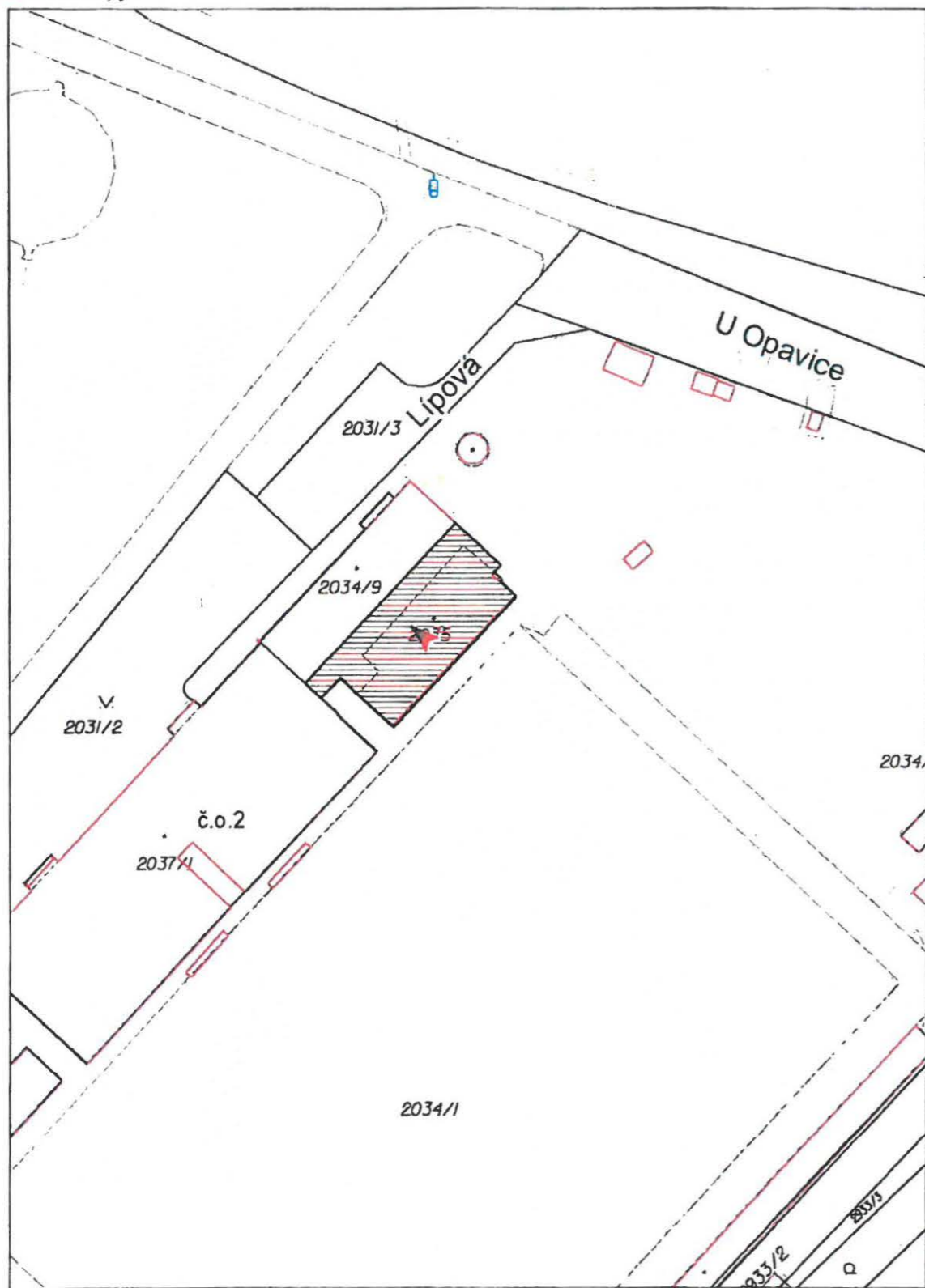
(c) 1999-2006 T-MAPY spol. s r.o.

Vyhotoveno: 06.04.2011 / 13:44

Data mají informativní charakter - pouze pro interní potřebu.

Vyhotovil: Ladislava Halfarová

■ Tisk Mapy



Vytlačeno z geografického informačního systému Statutárního města Opavy

Mapové podklady: ©2009 Statutární město Opava

Výpis z katastru nemovitostí

01.01.2011 00:00:00

Informace o parcele

Obec: 505927 Opava Kraj: 132 Moravskoslezský
Kat.území: 711578 Opava-Předměstí Okres: 3806 Opava

Informace o parcele číslo: 2037/1

Výměra [m2]: 1374
Druh pozemku: zastavěná plocha a nádvoří
Využití pozemku:
Ochrana pozemku:
Mapový list: DKM
Budova: Předměstí, č.p. 105
Způsob určení výměry: Ze souřadnic v S-JTSK
List vlastnictví: 3618
Řízení vzniku: Z-203350/1999-806

<i>A</i>	<i>Oprávněný subjekt (jméno nebo název a adresa)</i>	<i>Identifikátor</i>	<i>Podíl</i>
----------	--	----------------------	--------------

Vlastnické právo

	Statutární město Opava, Horní náměstí 382/69, 74626 Opava-Město	300535	
--	--	---------------	--

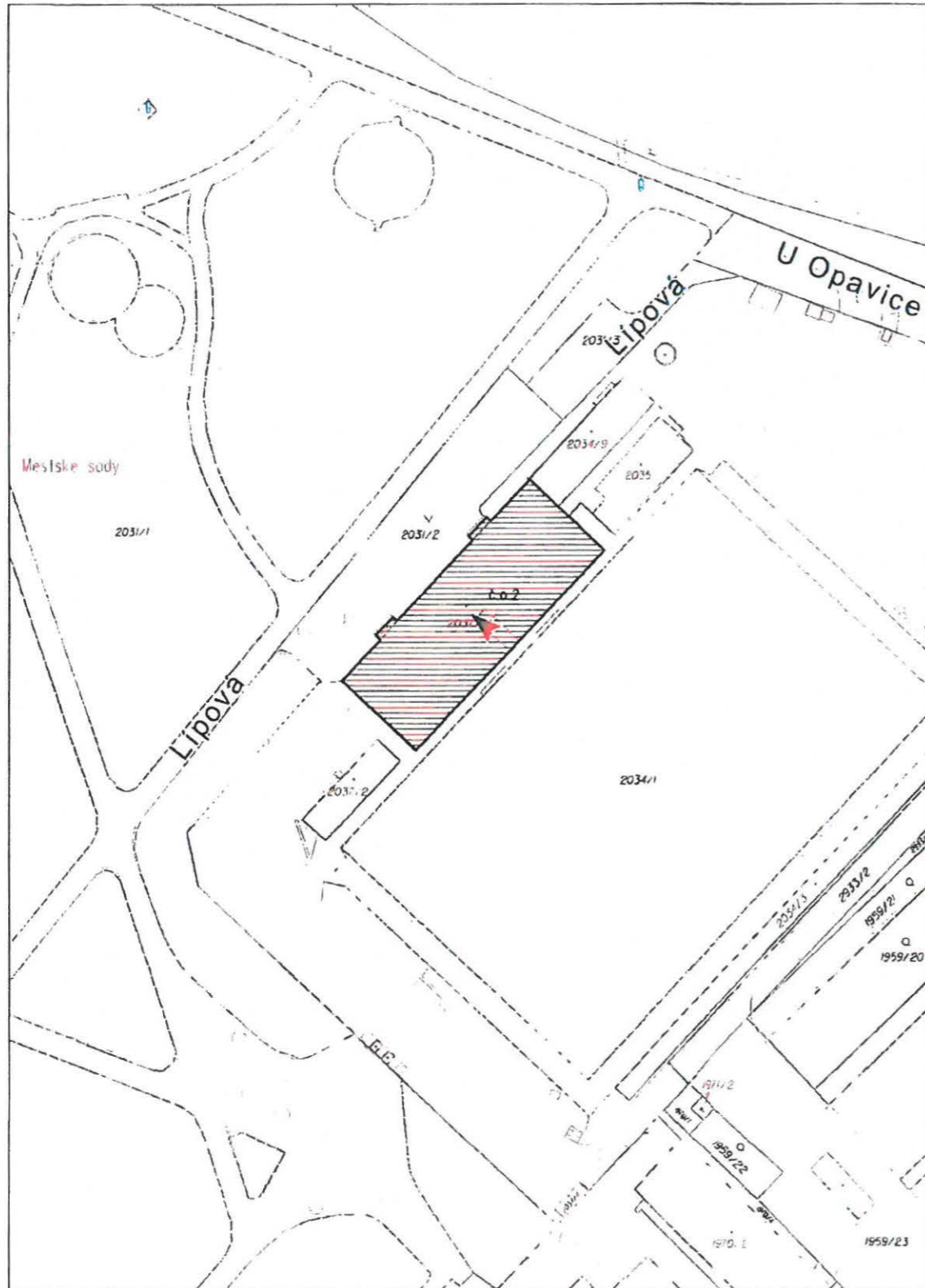
(c) 1999-2006 T-MAPY spol. s r.o.

Vyhotoveno: 06.04.2011 / 13:45

Data mají informativní charakter - pouze pro interní potřebu.

Vyhotovil: Ladislava Halfarová

■ Tisk Mapy



Vytlačeno z geografického informačního systému Statutárního města Opavy

Mapové podklady: ©2009 Statutární město Opava

Výpis z katastru nemovitostí
Informace o budově

01.01.2011 00:00:00

Obec: 505927 Opava Kraj: 132 Moravskoslezský
Kat.území: 711578 Opava-Předměstí Okres: 3806 Opava

Informace o budově: Předměstí, č.p. 105

Typ budovy: budova s číslem popisným
Využití budovy: objekt občanské vybavenosti
Ochrana budovy:
Na parcele: 2037/1
List vlastnictví: 3618
Řízení vzniku: Z-203350/1999-806

<i>A</i>	<i>Oprávněný subjekt (jméno nebo název a adresa)</i>	<i>Identifikátor</i>	<i>Podíl</i>
----------	--	----------------------	--------------

Vlastnické právo

	Statutární město Opava, Horní náměstí 382/69, 74626 Opava-Město	300535	
--	---	--------	--

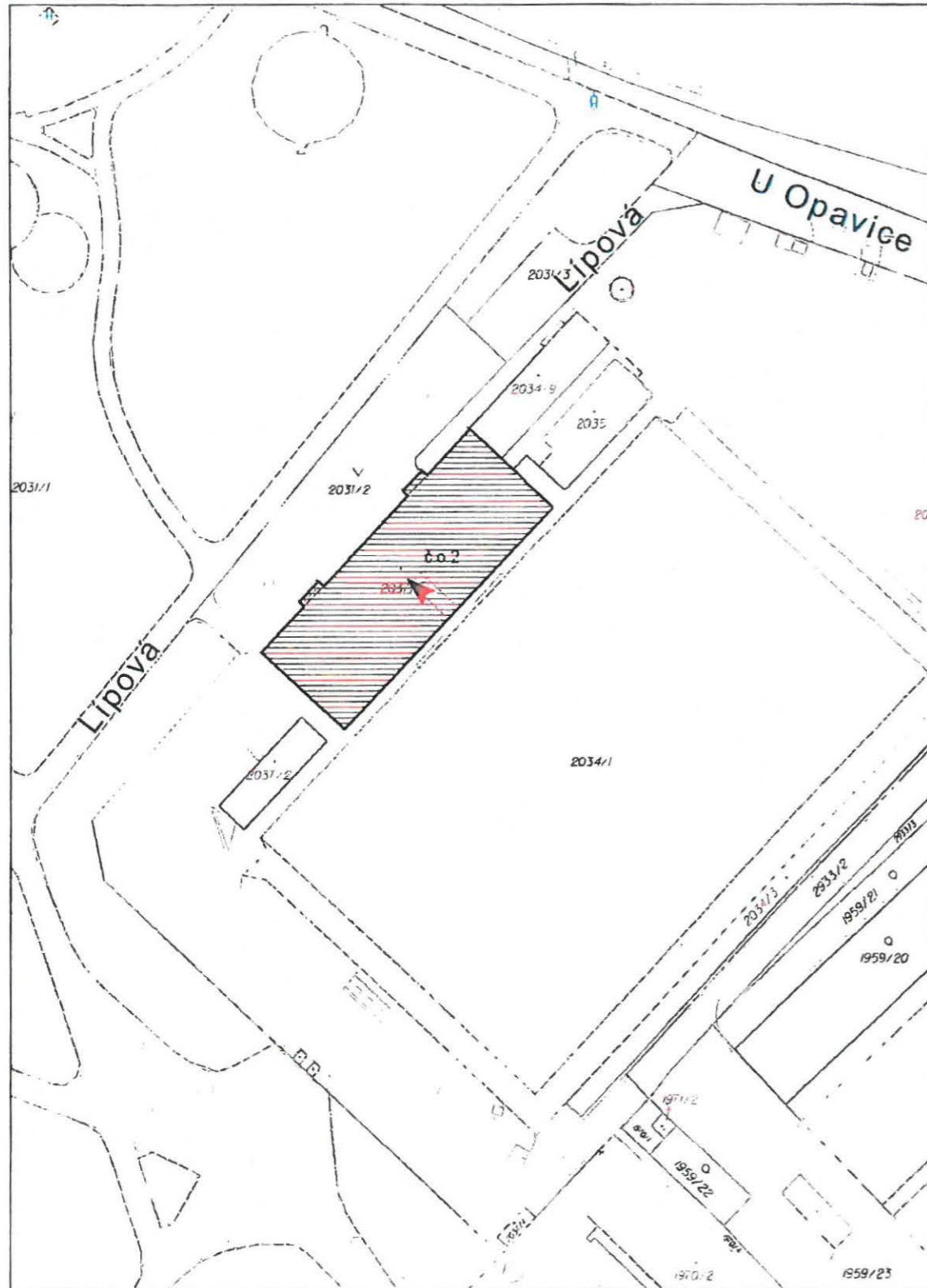
(c) 1999-2006 T-MAPY spol. s r.o.

Vyhotoveno: 06.04.2011 / 13:46

Data mají informativní charakter - pouze pro interní potřebu.

Vyhotovil: Ladislava Halfarová

■ Tisk Mapy



Vytřeno z geografického informačního systému Statutárního města Opavy

Mapové podklady: ©2009 Statutární město Opava

Výpis z katastru nemovitostí
Informace o parcele

01.01.2011 00:00:00

Obec: 505927 Opava Kraj: 132 Moravskoslezský
Kat.území: 711578 Opava-Předměstí Okres: 3806 Opava

Informace o parcele číslo: 2037/2

Výměra [m²]: 165
Druh pozemku: zastavěná plocha a nádvoří
Využití pozemku:
Ochrana pozemku:
Mapový list: DKM
Budova: Na parcele 2037/2
Způsob určení výměry: Ze souřadnic v S-JTSK
List vlastnictví: 3618
Řízení vzniku: Z-203772/1999-806

A	Oprávněný subjekt (jméno nebo název a adresa)	Identifikátor	Podíl
---	---	---------------	-------

Vlastnické právo

	Statutární město Opava, Horní náměstí 382/69, 74626 Opava-Město	300535	
--	---	--------	--

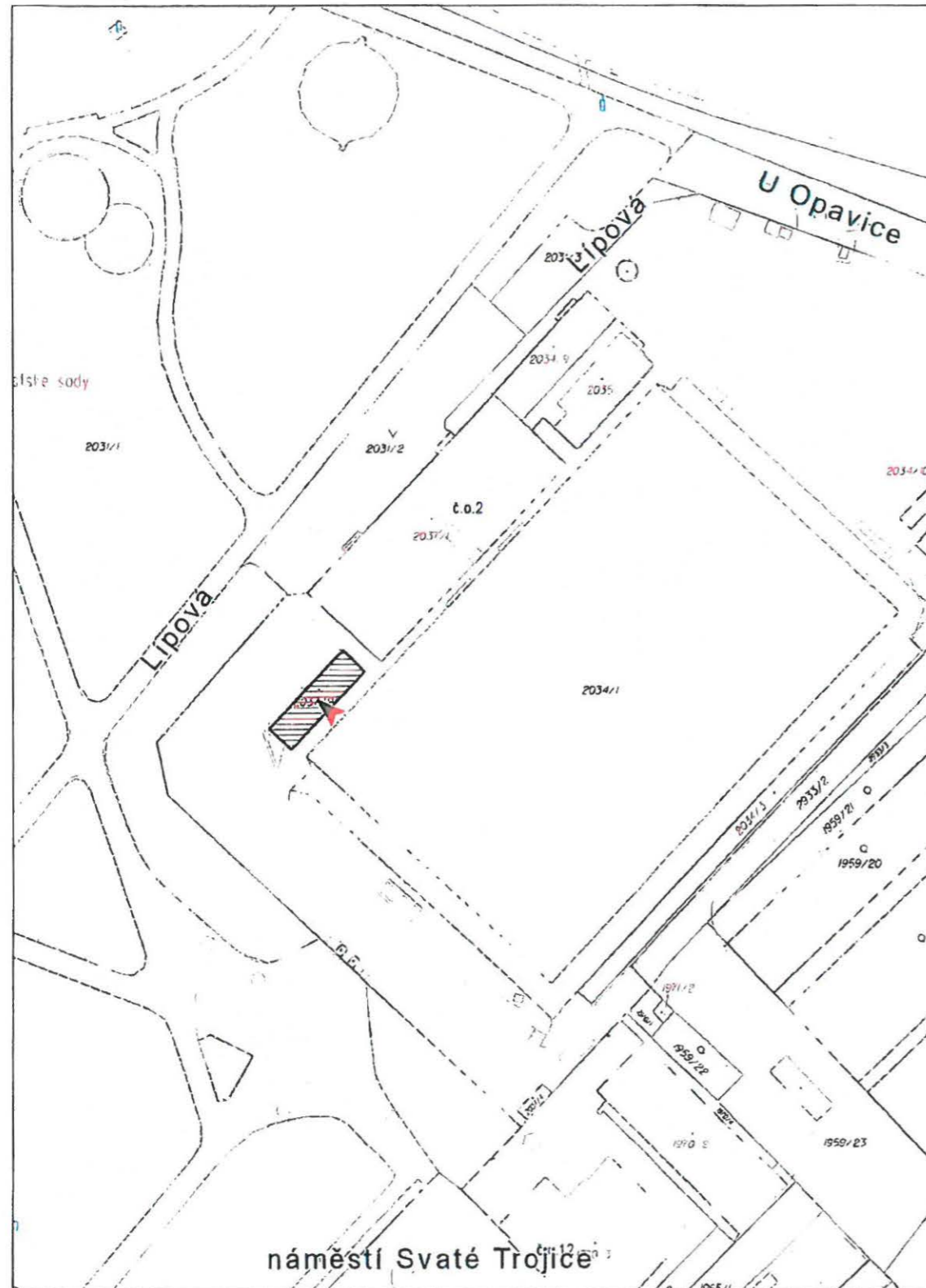
(c) 1999-2006 T-MAPY spol. s r.o.

Vyhotoveno: 06.04.2011 / 13:46

Data mají informativní charakter - pouze pro interní potřebu.

Vyhotovil: Ladislava Halfarová

■ Tisk Mapy



Vytlačeno z geografického informačního systému Statutárního města Opavy

Mapové podklady: ©2009 Statutární město Opava

Výpis z katastru nemovitostí
Informace o budově

01.01.2011 00:00:00

Obec: 505927 Opava Kraj: 132 Moravskoslezský
Kat.území: 711578 Opava-Předměstí Okres: 3806 Opava

Informace o budově: Na parcele 2037/2

Typ budovy: budova bez čísla popisného nebo evidenčního
Využití budovy: stavba občanského vybavení
Ochrana budovy:
Na parcele: 2037/2
List vlastnictví: 3618
Řízení vzniku: V-4442/2006-806

A	Oprávněný subjekt (jméno nebo název a adresa)	Identifikátor	Podíl
	Vlastnické právo		
	Statutární město Opava, Horní náměstí 382/69, 74626 Opava-Město	300535	

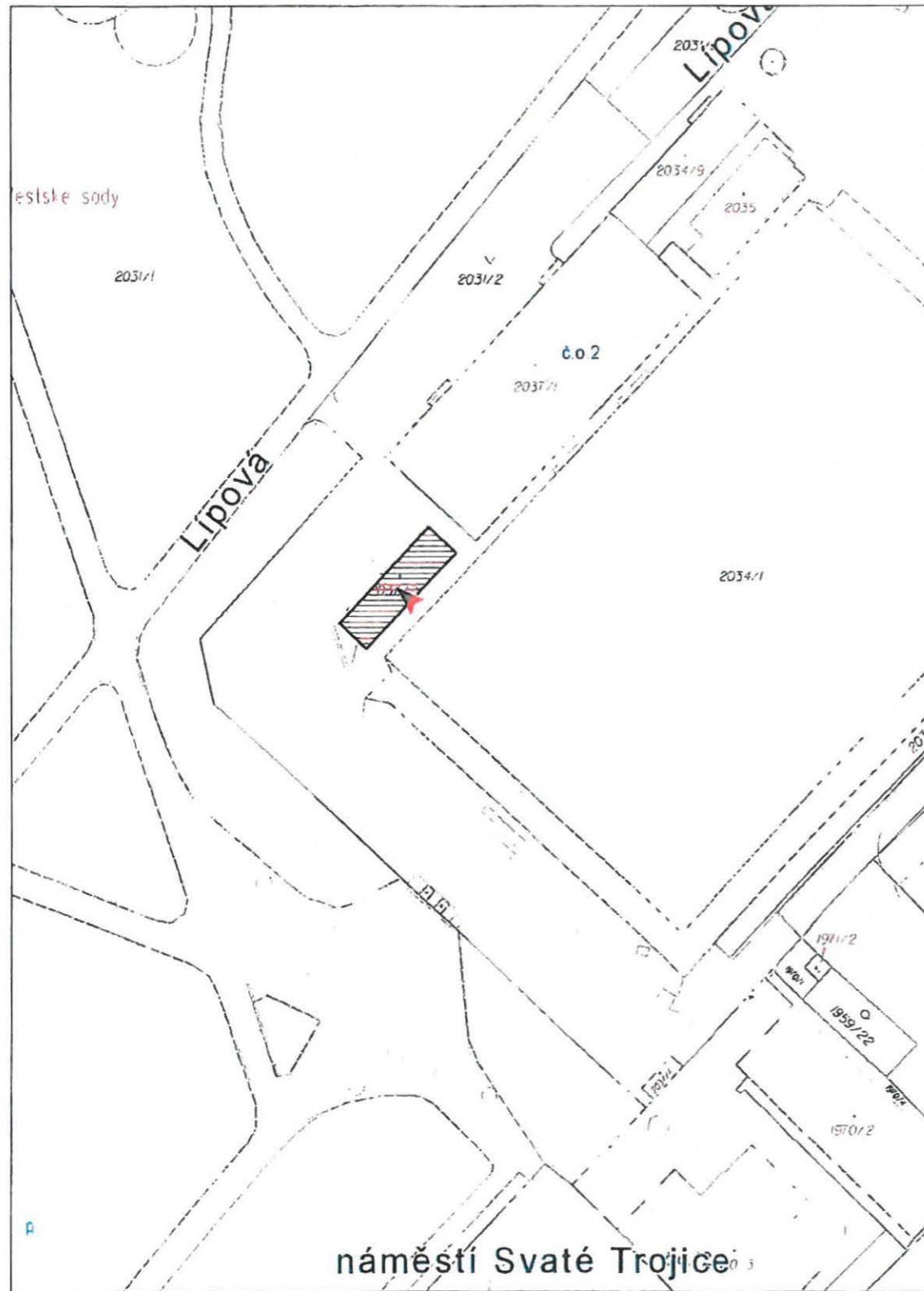
(c) 1999-2006 T-MAPY spol. s r.o.

Vyhotoveno: 06.04.2011 / 13:46

Data mají informativní charakter - pouze pro interní potřebu.

Vyhotovil: Ladislava Halfarová

■ Tisk Mapy



Vytlačeno z geografického informačního systému Statutárního města Opavy

Mapové podklady: ©2008 Statutární město Opava

Výpis z katastru nemovitostí
Informace o parcele

01.04.2011 00:00:00

Obec: 505927 Opava

Kraj: 132 Moravskoslezský

Kat.území: 711578 Opava-Předměstí

Okres: 3806 Opava

Informace o parcele číslo: 2133/8

Výměra [m2]: 22455

Druh pozemku: ostatní plocha

Využití pozemku: sportoviště a rekreační plocha

Ochrana pozemku:

Mapový list: DKM

Způsob určení výměry: Grafický nebo v digitalizované mapě

List vlastnictví: 3618

Řízení vzniku: Z-650/2005-806

A	Oprávněný subjekt (jméno nebo název a adresa)	Identifikátor	Podíl
	Vlastnické právo		
	Statutární město Opava, Horní náměstí 382/69, 74626 Opava-Město	300535	

(c) 1999-2006 T-MAPY spol. s r.o.

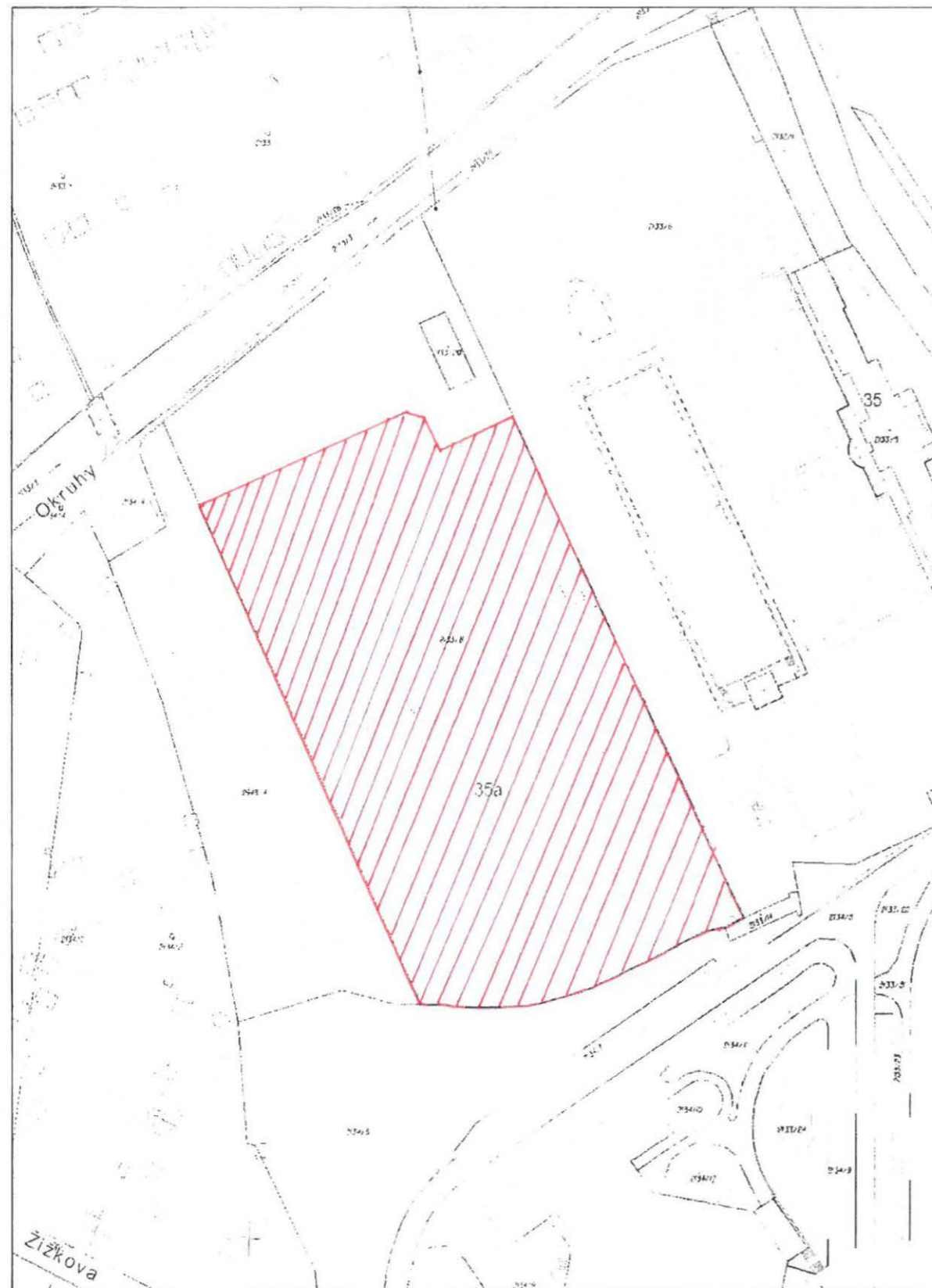
Vyhotoveno: 13.06.2011 / 14:11

Data mají informativní charakter - pouze pro interní potřebu.

Vyhotovil: Ladislava Halfarová

celková pronajatá plocha je 19.352 m²

■ Tisk Mapy



Vytlačeno z geografického informačního systému Statutárního města Opavy

Mapové podklady: ©2009 Statutární město Opava

Výpis z katastru nemovitostí

01.01.2011 00:00:00

Informace o parcele

Obec: 505927 Opava Kraj: 132 Moravskoslezský
 Kat.území: 711578 Opava-Předměstí Okres: 3806 Opava

Informace o parcele číslo: 2948/4

Výměra [m2]: 6607
 Druh pozemku: ostatní plocha
 Využití pozemku: sportoviště a rekreační plocha
 Ochrana pozemku:
 Mapový list: DKM
 Způsob určení výměry: Graficky nebo v digitalizované mapě
 List vlastnictví: 3618
 Řízení vzniku: Z-203350/1999-806

A	Oprávněný subjekt (jméno nebo název a adresa)	Identifikátor	Podíl
	Vlastnické právo		
	Statutární město Opava, Horní náměstí 382/69, 74626 Opava-Město	300535	

(c) 1999-2006 T-MAPY spol. s r.o. Vyhотовeno: 06.04.2011 / 13:48
 Data mají informativní charakter - pouze pro interní potřebu. Vyhотовil: Ladislava Halfarová

celková pronajatá plocha je 5.888 m²

■ Tisk Mapy



Vytlačeno z geografického informačního systému Statutárního města Opavy

Mapové podklady: ©2009 Statutární město Opava

Výpis z katastru nemovitostí

01.01.2011 00:00:00

Informace o parcele

Obec: 505927 Opava Kraj: 132 Moravskoslezský
Kat.území: 711578 Opava-Předměstí Okres: 3806 Opava

Informace o parcele číslo: 2933/2

Výměra [m2]: 1554
Druh pozemku: ostatní plocha
Využití pozemku: ostatní komunikace
Ochrana pozemku:
Mapový list: DKM
Způsob určení výměry: Graficky nebo v digitalizované mapě
List vlastnictví: 3618
Řízení vzniku: Z-203350/1999-806

<i>A</i>	<i>Oprávněný subjekt (jméno nebo název a adresa)</i>	<i>Identifikátor</i>	<i>Podíl</i>
----------	--	----------------------	--------------

Vlastnické právo

	Statutární město Opava, Horní náměstí 382/69, 74626 Opava-Město	300535	
--	--	---------------	--

(c) 1999-2006 T-MAPY spol. s r.o.

Vyhotoveno: 06.04.2011 / 14:36

Data mají informativní charakter - pouze pro interní potřebu.

Vyhotovil: Ladislava Halfarová

Výpis z katastru nemovitostí
Informace o jednotce

01.04.2017 00:00:00

Obec: 505927 Opava Kraj: 132 Moravskoslezsky kraj
Kat.území: 711811 Kylesovice Okres: 3806 Opava
V kat. území jsou pozemky vedeny v jedné číselné řaděInformace o jednotce č.: 12850/3 v budově Kylesovice, c.p. 1285Typ jednotky: jednotka vymezena podle zákona o vlastnictví bytu
Využití jednotky: jiný nebytový prostor
Podíl na domě: 263/1000
Ochrana jednotky:
Umístěna v budově: Kylesovice, c.p. 1285 LV (3092)
Na parcele: 1070/11 LV (1388)
List vlastnictví: 3245
Řízení vzniku: Z-209/2014-010

<i>A</i>	<i>Oprávněný subjekt (jméno nebo název a adresa)</i>	<i>Identifikátor</i>	<i>Podíl</i>
	Vlastnické právo		
	Statutární město Opava, Horní náměstí 382/69, Město, 74601 Opava	300535	

(c) 1999-2017 T-MAPY spol. s r.o.

Vyhотовeno: 25.09.2017 / 13:40

Data mají informativní charakter - pouze pro interní potřebu.

Vyhotořil: Ladislava Halfarová



Statutární město OPAVA
Horní náměstí 59
746 26 Opava

1:600



aktivace: 2008

mapa: opava-city.cz/mapy

Zdroj dat: © Statutární město Opava
datum: 25. 9. 2017 čas: 13:42:11

Výpis z katastru nemovitostí

01.01.2011 00:00:00

Informace o parcele

Obec: 505927 Opava

Kraj: 132 Moravskoslezský

Kat.území: 711811 Kylešovice

Okres: 3806 Opava

Informace o parcele číslo: 1070/11

Výměra [m2]: 865

Druh pozemku: zastavěná plocha a nádvoří

Využití pozemku:

Ochrana pozemku:

Mapový list: DKM

Budova: Kylešovice, č.p. 1285 LV (3092)Způsob určení výměry: Ze souřadnic v S-JTSKList vlastnictví: 1388Řízení vzniku: Z-5953/2002-806

<i>A</i>	<i>Oprávněný subjekt (jméno nebo název a adresa)</i>	<i>Identifikátor</i>	<i>Podíl</i>
----------	--	----------------------	--------------

Vlastnické právo

Statutární město Opava, Horní náměstí 382/69, 74626 Opava-Město

300535

(c) 1999-2006 T-MAPY spol. s r.o.

Vyhотовeno: 06.04.2011 / 14:56

Data mají informativní charakter - pouze pro interní potřebu.

Vyhotořil: Ladislava Halfarová

■ Tisk Mapy



Vytlačeno z geografického informačního systému Statutárního města Opavy

Mapové podklady: ©2009 Statutární město Opava