

6

Pozemkový fond ČR
Odloučené pracoviště
Právní úřad
377 01 Jindřichův Hradec

Pozemkový fond České republiky

Sídlo: Praha 3, Husinecká 1024/11a, PSČ 130 00

zastoupený ing. Vladimírem Maryškou vedoucím Odloučeného pracoviště PF ČR v J. Hradci

adresa: Pravdova 837/II, 377 01 Jindřichův Hradec

IČ: 45797072

DIČ: CZ45797072

Zapsán v obchodním rejstříku vedeném Městským soudem v Praze, odd. A, vložka 6664

Bankovní spojení: GE Money Bank, a.s., č.ú.: 1700001-754/0600

(dále jen „pronajímatel“)

- na straně jedné -

a

AGRA Deštná, a.s.

Sídlo: Deštná 311, PSČ 378 25

IČ: 251 72 735

DIČ: CZ25172735

Zapsána v obchodním rejstříku vedeném Krajským soudem v Č. Budějovicích, oddíl B, vložka 909
osoba oprávněná jednat za právnickou osobu – Zdeněk Sviták, předseda představenstva

(dále jen "nájemce")

- na straně druhé -

uzavírají tento

**dodatek č. 15
k nájemní smlouvě č. 138N01/17**

Čl. I

Smluvní strany uzavřely dne 1.10.2001 nájemní smlouvu č. 138N01/17 (dále jen "smlouva").

Čl. II

Na základě smlouvy je nájemce povinen platit pronajímateli roční nájemné ve výši 30.425,- Kč (slovy: třicettisícčtyřistadvacetpět korun českých).

Čl. III

✓ Smluvní strany se dohodly na rozšíření předmětu nájmu o níže uvedené nemovitosti, a to **s platností od 1.10.2010** (žádosti čj. 7671-190965/2010, 7912-349667/2010)

obec	kat. území	druh evidence	parcela č.	výměra	druh pozemku
Světce	Světce	KN	197/9	174	ost.plocha
Světce	Světce	KN	197/5	372	ost.plocha
Světce	Světce	KN	197/6	50	ost.plocha
Deštná	Deštná u J.H.	PK	1192/2	2733	neurčeno
Deštná	Deštná u J.H.	KN	1257/1	1034	orná
Deštná	Deštná u J.H.	KN	1396/14	36	orná
Deštná	Deštná u J.H.	PK	1572	2735	neurčeno

Deštná	Deštná u J.H.	PK	1591	1331	neurčeno
Deštná	Deštná u J.H.	PK	1719	539	neurčeno
Deštná	Deštná u J.H.	PK	1721	270	neurčeno
Deštná	Deštná u J.H.	PK	2323	953	neurčeno
Deštná	Deštná u J.H.	PK	2325	2686	neurčeno
Deštná	Deštná u J.H.	PK	2332	970	neurčeno
Rosička	Rosička u Deštné	KN	část 79/2	2300	ost.plocha
Rosička	Rosička u Deštné	KN	760/6	892	orná
Březina	Březina u Deštné	PK	2330/1	162	neurčeno
Vícemil	Vícemil	KN	594/5	1338	orná
celkem	x	x	x	18575	x

- ✓ Dále se s platností od 1.10.2010 upřesňuje výměra u níže uvedené nemovitosti dle aktuálního výpisu z katastru nemovitostí takto:

obec	kat. území	druh evidence	parcela č.	výměra	druh pozemku
Deštná	Deštná u J.H.	KN	136/1	2171	ost.plocha

- ✓ Smluvní strany se dohodly na odepsání níže uvedené nemovitosti, a to s platností od 1.4.2010. Tato nemovitost byla na základě souhlasného prohlášení přepsána na LV 144 - Zemědělská vodohospodářská správa, Písárky Hlinky 60/144- Brno, 603 00

obec	kat. území	druh evidence	parcela č.	výměra	druh pozemku
Deštná	Deštná u J.H.	KN	2031/4	492	vodní plocha – tok umělý

Čl. III

Smluvní strany se dohodly na tom, že s ohledem na skutečnosti uvedené v čl. II tohoto dodatku se nově stanovuje výše ročního nájemného na částku 32.556,- Kč (slovy: třicetdvatisícpětsetpadesátšest korun českých).

K 1.10.2011 je nájemce povinen zaplatit částku 32.546,- Kč (slovy: **třicetdvatisícpětsetčtyřicetšest korun českých**) – viz. příložený výpočet dodatku.

Čl. IV

Tento dodatek nabývá platnosti a účinnosti dnem podpisu oběma smluvními stranami.



Čl. V

Tento dodatek je vyhotoven ve třech stejnopisech, z nichž každý má platnost originálu. Jeden stejnopis přebírá nájemce a ostatní jsou určeny pro pronajímatele.

Čl. VI

Smluvní strany po přečtení tohoto dodatku prohlašují, že s jeho obsahem souhlasí a že je shodným projevem jejich vážné a svobodné vůle, a na důkaz toho připojují své podpisy.

V J. Hradci dne 4.10.2010



Příloha k nájemní smlouvě č. 138N01/17

AGRA DEŠTNÁ a.s.

Variabilní symbol: 13810117

Uzavřeno: 1.10.2001

Roční nájem:

Tábořská 311

Datum tisku: 16.9.2010

Účinná od: 1.10.2001

32 556 Kč

Deštná

Katastr	Parcela	/	Díl	Skup.	Kultura	Číslo LV	Cena za ha [Kč]	Výměra [m ²]	%	Nájem [Kč]
Březina u Deštné										
	318	0	2	5	0	10 002	45 000	812	1,0	36,54
	363	0	0	5	0	10 002	39 200	162	1,0	6,35
	364	0	0	5	0	10 002	39 200	2 913	1,0	114,18
	388	0	0	5	0	10 002	39 200	2 841	1,0	111,36
	2 124	0	2	5	0	10 002	45 000	196	1,0	8,82
	2 136	0	2	5	0	10 002	45 000	113	1,0	5,08
	2 277	0	0	5	0	10 002	39 200	2 384	1,0	93,45
	2 278	0	0	5	0	10 002	39 200	1 942	1,0	76,12
	2 279	0	0	5	0	10 002	39 200	1 320	1,0	51,74
	2 280	0	0	5	0	10 002	39 200	2 393	1,0	93,80
	2 281	0	0	5	0	10 002	39 200	3 241	1,0	127,04
	2 286	0	0	5	0	10 002	39 200	349	1,0	13,68
	2 287	0	0	5	0	10 002	39 200	1 194	1,0	46,80
	2 288	0	0	5	0	10 002	39 200	3	1,0	0,11
	2 302	0	0	5	0	10 002	39 200	1 291	1,0	50,60
	2 303	0	0	5	0	10 002	39 200	10 927	1,0	428,33
	2 306	0	0	5	0	10 002	39 200	2 000	1,0	78,40
	2 312	0	0	5	0	10 002	39 200	1 203	1,0	47,15
	2 313	0	0	5	0	10 002	39 200	5 048	1,0	197,88
	2 319	0	0	5	0	10 002	39 200	710	1,0	27,83
	2 328	0	0	5	0	10 002	39 200	783	1,0	30,69
	2 330	1	0	5	0	10 002	47 100	162	1,0	7,63
	2 331	0	0	5	0	10 002	39 200	2 068	1,0	81,06
	2 337	0	0	5	0	10 002	39 200	1 385	1,0	54,29
	2 338	0	0	5	0	10 002	39 200	2 223	1,0	87,14
	2 358	0	0	5	0	10 002	47 100	2 952	1,0	139,03
	2 359	0	0	5	0	10 002	39 200	4 864	1,0	190,66
	2 361	0	0	5	0	10 002	39 200	12	1,0	0,47
								55 491		2 206,23

Deštná u Jindřichova Hradce

136	1	0	2	14	10 002	500 000	2 171	1,0	1 085,50
137	0	0	2	14	10 002	500 000	557	1,0	278,50
138	1	0	2	14	10 002	500 000	2 834	1,0	1 417,00
322	0	0	1	13	10 002	1 000 000	419	1,0	419,00
340	0	0	1	13	10 002	1 000 000	184	1,0	184,00
341	0	0	1	13	10 002	1 000 000	482	1,0	482,00
348	1	0	1	13	10 002	1 000 000	1 034	1,0	1 034,00
583	0	2	5	0	10 002	41 900	109	1,0	4,57
584	0	2	5	0	10 002	41 900	38	1,0	1,59
656	0	0	5	0	10 002	47 600	5 983	1,0	284,79
768	0	2	5	0	10 002	47 600	281	1,0	13,37
783	0	0	5	0	10 002	41 900	3 906	1,0	163,66
784	0	0	5	0	10 002	41 900	683	1,0	28,62
785	0	0	5	0	10 002	41 900	1 690	1,0	70,81
786	0	0	5	0	10 002	41 900	1 205	1,0	50,49
851	1	0	2	14	10 002	500 000	3 831	1,0	1 915,50
873	0	2	5	0	10 002	41 900	12	1,0	0,50

Příloha k nájemní smlouvě č. 138N01/17

AGRA DEŠTNÁ a.s.

Variabilní symbol: 13810117

Uzavřeno: 1.10.2001

Roční nájem:

Táborská 311

Datum tisku: 16.9.2010

Účinná od: 1.10.2001

32 556 Kč

Deštná

Katastr	Parcela	/	Díl	Skup.	Kultura	Číslo LV	Cena za ha [Kč]	Výměra [m ²]	%	Nájem [Kč]
	926	1	1	5	0	10 002	41 900	265	1,0	11,10
	1 141	1	0	5	0	10 002	47 600	482	1,0	22,94
	1 141	2	0	5	0	10 002	47 600	2 809	1,0	133,70
	1 192	2	0	5	0	10 002	47 600	2 733	1,0	130,09
	1 257	1	0	2	2	10 002	47 600	1 034	1,0	49,21
	1 259	0	0	5	0	10 002	41 900	972	1,0	40,73
	1 260	1	0	5	0	10 002	41 900	52 215	1,0	2 187,81
část	1 261	0	0	5	0	10 002	41 900	88 603	1,0	3 712,46
	1 262	21	0	5	0	10 002	41 900	23 006	1,0	963,95
	1 265	1	0	5	0	10 002	41 900	10 505	1,0	440,16
	1 266	0	2	5	0	10 002	41 900	51 937	1,0	2 176,16
	1 274	3	0	2	2	10 002	47 600	43	1,0	2,04
	1 274	5	0	2	2	10 002	47 600	232	1,0	11,04
	1 277	2	0	5	0	10 002	41 900	223	1,0	9,34
	1 278	3	0	5	0	10 002	41 900	2 784	1,0	116,65
	1 284	0	0	5	0	10 002	41 900	270	1,0	11,31
	1 297	1	0	5	0	10 002	41 900	304	1,0	12,74
	1 299	1	0	5	0	10 002	41 900	8 496	1,0	355,98
	1 300	17	0	5	0	10 002	41 900	1 065	1,0	44,62
	1 316	5	0	5	0	10 002	41 900	1 735	1,0	72,70
	1 318	1	0	5	0	10 002	41 900	14 901	1,0	624,35
	1 396	14	0	2	2	10 002	47 600	36	1,0	1,71
	1 434	0	0	5	0	10 002	41 900	4 352	1,0	182,35
	1 572	0	0	5	0	10 002	47 600	2 735	1,0	130,18
	1 591	0	0	5	0	10 002	47 600	1 331	1,0	63,35
	1 719	0	0	5	0	10 002	47 600	539	1,0	25,65
	1 721	0	0	5	0	10 002	47 600	270	1,0	12,85
	2 168	3	0	5	0	10 002	41 900	3 324	1,0	139,28
	2 169	2	0	5	0	10 002	41 900	4 945	1,0	207,20
	2 169	3	0	5	0	10 002	41 900	324	1,0	13,58
	2 169	4	0	5	0	10 002	41 900	4 601	1,0	192,78
	2 170	3	0	5	0	10 002	41 900	323	1,0	13,53
	2 173	20	0	5	0	10 002	41 900	102	1,0	4,27
	2 173	21	0	5	0	10 002	41 900	199	1,0	8,34
	2 281	0	0	5	0	10 002	41 900	895	1,0	37,50
	2 289	3	0	2	14	10 002	39 600	111	1,0	4,40
	2 293	0	0	5	0	10 002	41 900	621	1,0	26,02
	2 307	0	0	2	2	10 002	41 900	499	1,0	20,91
	2 308	0	0	2	2	10 002	39 600	687	1,0	27,21
	2 310	0	0	5	0	10 002	41 900	699	1,0	29,29
	2 323	0	0	5	0	10 002	47 600	953	1,0	45,36
	2 325	0	0	5	0	10 002	47 600	2 686	1,0	127,85
	2 332	0	0	5	0	10 002	47 600	970	1,0	46,17
								321 235		19 922,76
Drunče										
	37	0	1	5	0	10 002	35 600	286	1,0	10,18
	296	1	1	5	0	10 002	35 600	423	1,0	15,06
	330	1	2	5	0	10 002	35 600	68	1,0	2,42
	330	2	1	5	0	10 002	35 600	80	1,0	2,85

Příloha k nájemní smlouvě č. 138N01/17

AGRA DEŠTNÁ a.s.

Variabilní symbol: 13810117

Uzavřeno: 1.10.2001

Roční nájem:

Táborská 311

Datum tisku: 16.9.2010

Účinná od: 1.10.2001

32 556 Kč

Deštná

Katastr	Parcela	/	Díl	Skup.	Kultura	Číslo LV	Cena za ha [Kč]	Výměra [m ²]	%	Nájem [Kč]
	594	0	1	5	0	10 002	35 600	676	1,0	24,07
	594	0	3	5	0	10 002	35 600	775	1,0	27,59
	597	1	0	5	0	10 002	35 600	1 298	1,0	46,21
	598	0	0	5	0	10 002	35 600	1 654	1,0	58,88
	599	0	0	5	0	10 002	35 600	360	1,0	12,82
	608	0	0	5	0	10 002	35 600	450	1,0	16,02
								6 070		216,10

Lipovka

	1 416	5	0	5	0	10 002	45 000	124	1,0	5,58
	1 749	2	0	5	0	10 002	45 000	973	1,0	43,78
	1 750	1	4	5	0	10 002	45 000	14 713	1,0	662,08
	1 957	2	0	5	0	10 002	45 000	619	1,0	27,85
	2 343	1	0	5	0	10 002	45 000	863	1,0	38,83
	2 353	0	0	5	0	10 002	45 000	468	1,0	21,06
	2 355	0	1	5	0	10 002	45 000	969	1,0	43,60
								18 729		842,78

Rosička u Deštné

část	79	2	0	2	14	10 002	500 000	2 300	1,0	1 150,00
	760	6	0	2	2	10 002	42 500	892	1,0	37,91
	1 029	0	0	5	0	10 002	38 900	1 949	1,0	75,82
	1 031	0	0	5	0	10 002	38 900	1 956	1,0	76,09
	1 036	0	1	5	0	10 002	38 900	3 075	1,0	119,62
	1 043	0	0	5	0	10 002	38 900	1 121	1,0	43,61
	1 045	0	0	5	0	10 002	38 900	1 037	1,0	40,34
	1 046	0	0	5	0	10 002	38 900	2 284	1,0	88,85
								14 614		1 632,24

Světce

	92	0	0	1	13	10 002	1 000 000	222	1,0	222,00
	93	0	0	1	13	10 002	1 000 000	486	1,0	486,00
	94	0	0	1	13	10 002	1 000 000	597	1,0	597,00
	106	1	0	1	13	10 002	1 000 000	786	1,0	786,00
	115	4	0	5	0	10 002	38 600	2 693	1,0	103,95
	116	0	0	5	0	10 002	38 600	1 039	1,0	40,11
	185	3	0	5	0	10 002	38 600	178	1,0	6,87
	197	5	0	2	14	10 002	500 000	372	1,0	186,00
	197	6	0	2	14	10 002	500 000	50	1,0	25,00
	197	9	0	2	14	10 002	500 000	174	1,0	87,00
	468	1	0	5	0	10 002	38 600	144	1,0	5,56
	472	2	0	5	0	10 002	38 600	626	1,0	24,16
	781	2	0	5	0	10 002	41 600	2 532	1,0	105,33
	786	4	0	5	0	10 002	41 600	5 171	1,0	215,11
	787	2	0	5	0	10 002	41 600	14 779	1,0	614,80
	788	0	0	5	0	10 002	41 600	5 683	1,0	236,41
	795	3	0	5	0	10 002	41 600	6 769	1,0	281,59
	811	0	0	5	0	10 002	38 600	538	1,0	20,77

Příloha k nájemní smlouvě č. 138N01/17

AGRA DEŠTNÁ a.s.

Variabilní symbol: 13810117

Uzavřeno: 1.10.2001

Roční nájem:

Táborská 311

Datum tisku: 16.9.2010

Účinná od: 1.10.2001

32 556 Kč

Deštná

Katastr	Parcela	/	Díl	Skup.	Kultura	Číslo LV	Cena za ha [Kč]	Výměra [m2]	%	Nájem [Kč]
	816	0	2	5	0	10 002	38 600	3 418	1,0	131,93
	855	8	0	5	0	10 002	41 600	3 606	1,0	150,00
	1 004	2	2	5	0	10 002	38 600	781	1,0	30,15
	1 004	2	3	5	0	10 002	38 600	900	1,0	34,74
	1 004	2	4	5	0	10 002	38 600	2 564	1,0	98,97
	1 004	2	5	5	0	10 002	38 600	386	1,0	14,90
	1 004	2	6	5	0	10 002	38 600	223	1,0	8,61
	1 044	0	2	5	0	10 002	38 600	763	1,0	29,45
	1 044	0	3	5	0	10 002	38 600	1 233	1,0	47,59
	1 044	0	4	5	0	10 002	38 600	1 475	1,0	56,94
	1 044	0	5	5	0	10 002	38 600	1 319	1,0	50,91
	1 049	0	0	5	0	10 002	38 600	808	1,0	31,19
	1 051	0	2	5	0	10 002	38 600	1 237	1,0	47,75
	1 051	0	4	5	0	10 002	38 600	970	1,0	37,44
	1 056	0	0	5	0	10 002	38 600	574	1,0	22,16
	1 065	0	0	5	0	10 002	38 600	661	1,0	25,51
	1 070	0	0	5	0	10 002	38 600	1 344	1,0	51,88
	1 071	0	0	5	0	10 002	38 600	553	1,0	21,35
	1 072	0	0	5	0	10 002	38 600	794	1,0	30,65
	1 073	0	0	5	0	10 002	38 600	48	1,0	1,85
	1 074	0	0	5	0	10 002	38 600	1 224	1,0	47,25
	1 075	2	0	5	0	10 002	38 600	2 550	1,0	98,43
	1 078	0	0	5	0	10 002	38 600	3 966	1,0	153,09
	1 079	0	0	5	0	10 002	38 600	755	1,0	29,14
	1 080	1	0	5	0	10 002	38 600	443	1,0	17,10
	1 083	0	0	5	0	10 002	38 600	3 195	1,0	123,33
	1 085	0	0	2	14	10 002	38 600	1 242	1,0	47,94
	1 086	1	0	5	0	10 002	38 600	3 776	1,0	145,75
	1 086	2	0	5	0	10 002	38 600	2 865	1,0	110,59
	1 088	0	0	5	0	10 002	38 600	2 053	1,0	79,25
	1 093	0	0	5	0	10 002	38 600	1 852	1,0	71,49
	1 094	0	2	5	0	10 002	38 600	711	1,0	27,44
	1 100	0	0	5	0	10 002	38 600	378	1,0	14,59
	1 104	0	0	5	0	10 002	38 600	5 035	1,0	194,35
	1 105	0	0	5	0	10 002	38 600	5 345	1,0	206,32
									101 886	6 333,69

Vicemil

218	0	0	5	0	10 002	47 400	1 511	1,0	71,62
406	0	0	5	0	10 002	47 400	1 798	1,0	85,22
559	0	0	5	0	10 002	47 400	881	1,0	41,75
560	0	0	5	0	10 002	47 400	1 043	1,0	49,43
594	5	0	2	2	10 002	47 400	1 338	1,0	63,42
759	1	0	5	0	10 002	47 400	1 079	1,0	51,14
769	0	0	5	0	10 002	40 900	7 180	1,0	293,66
781	0	0	5	0	10 002	40 900	1 744	1,0	71,33
782	0	0	5	0	10 002	47 400	396	1,0	18,77
783	0	0	5	0	10 002	40 900	2 834	1,0	115,91
784	0	0	5	0	10 002	40 900	5 341	1,0	218,45
786	0	0	5	0	10 002	40 900	1 499	1,0	61,31

Příloha k nájemní smlouvě č. 138N01/17

AGRA DEŠTNÁ a.s.

Variabilní symbol: 13810117

Uzavřeno: 1.10.2001

Roční nájem:

Táborská 311

Datum tisku: 16.9.2010

Účinná od: 1.10.2001

32 556 Kč

Deštná

Katastr	Parcela	/	Díl	Skup.	Kultura	Číslo LV	Cena za ha [Kč]	Výměra [m2]	%	Nájem [Kč]	
	795	0	0	5	0	10 002	40 900	1 618	1,0	66,18	
	796	0	0	5	0	10 002	40 900	2 417	1,0	98,86	
	800	0	0	5	0	10 002	40 900	2 326	1,0	95,13	
								33 005			1 402,18
CELKEM:								551 030			32 556 Kč

Výpočet dodatku pro nájemní smlouvu č.138N01/17

Datum tisku: 16.9.2010

Spočítáno ke dni: 1.10.2011

Parcela /	Díl	Skup.	Výměra [m2]	Datum přidání	Datum vydání	Počet dní	Nájem [Kč]
Stávající parcely							
Březina u Deštné							
						365	36,54
318	0	2	5	812		365	8,82
2 124	0	2	5	196		365	5,08
2 136	0	2	5	113			
						1 121	50,44
Deštná u Jindřichova Hradce							
137	0	0	2	557		365	278,50
138	1	0	2	2 834		365	1 417,00
583	0	2	5	109		365	4,57
584	0	2	5	38		365	1,59
783	0	0	5	3 906		365	163,66
784	0	0	5	683		365	28,62
785	0	0	5	1 690		365	70,81
786	0	0	5	1 205		365	50,49
873	0	2	5	12		365	0,50
926	1	1	5	265		365	11,10
1 259	0	0	5	972		365	40,73
1 260	1	0	5	52 215		365	2 187,81
1 262	21	0	5	23 006		365	963,95
1 265	1	0	5	10 505		365	440,16
1 266	0	2	5	51 937		365	2 176,16
1 277	2	0	5	223		365	9,34
1 278	3	0	5	2 784		365	116,65
1 284	0	0	5	270		365	11,31
1 297	1	0	5	304		365	12,74
1 299	1	0	5	8 496		365	355,98
1 300	17	0	5	1 065		365	44,62
1 316	5	0	5	1 735		365	72,70
1 318	1	0	5	14 901		365	624,35
1 434	0	0	5	4 352		365	182,35
2 168	3	0	5	3 324		365	139,28
2 169	2	0	5	4 945		365	207,20
2 169	3	0	5	324		365	13,58
2 169	4	0	5	4 601		365	192,78
2 170	3	0	5	323		365	13,53
2 173	20	0	5	102		365	4,27
2 173	21	0	5	199		365	8,34
2 281	0	0	5	895		365	37,50
2 289	3	0	2	111		365	4,40
2 293	0	0	5	621		365	26,02
2 307	0	0	2	499		365	20,91
2 308	0	0	2	687		365	27,21
2 310	0	0	5	699		365	29,29
						201 394	9 990,00
Drunče							
37	0	1	5	286		365	10,18
296	1	1	5	423		365	15,06
330	1	2	5	68		365	2,42
330	2	1	5	80		365	2,85
594	0	3	5	775		365	27,59

Výpočet dodatku pro nájemní smlouvu č.138N01/17

Datum tisku: 16.9.2010

Spočítáno ke dni: 1.10.2011

Parcela /	Díl	Skup.	Výměra [m2]	Datum přidání	Datum vydání	Počet dní	Nájem [Kč]
Stávající parcely							
Drunče							
594	0	1	5	676		365	24,07
597	1	0	5	1 298		365	46,21
598	0	0	5	1 654		365	58,88
599	0	0	5	360		365	12,82
608	0	0	5	450		365	16,02
						6 070	216,10
Rosička u Deštné							
1 029	0	0	5	1 949		365	75,82
1 031	0	0	5	1 956		365	76,09
1 036	0	1	5	3 075		365	119,62
1 043	0	0	5	1 121		365	43,61
1 045	0	0	5	1 037		365	40,34
1 046	0	0	5	2 284		365	88,85
						11 422	444,33
Světce							
115	4	0	5	2 693		365	103,95
116	0	0	5	1 039		365	40,11
185	3	0	5	178		365	6,87
468	1	0	5	144		365	5,56
472	2	0	5	626		365	24,16
811	0	0	5	538		365	20,77
816	0	2	5	3 418		365	131,93
1 004	2	4	5	2 564		365	98,97
1 004	2	3	5	900		365	34,74
1 004	2	5	5	386		365	14,90
1 004	2	6	5	223		365	8,61
1 004	2	2	5	781		365	30,15
1 044	0	2	5	763		365	29,45
1 044	0	3	5	1 233		365	47,59
1 044	0	4	5	1 475		365	56,94
1 044	0	5	5	1 319		365	50,91
1 049	0	0	5	808		365	31,19
1 051	0	2	5	1 237		365	47,75
1 051	0	4	5	970		365	37,44
1 056	0	0	5	574		365	22,16
1 065	0	0	5	661		365	25,51
1 070	0	0	5	1 344		365	51,88
1 071	0	0	5	553		365	21,35
1 072	0	0	5	794		365	30,65
1 073	0	0	5	48		365	1,85
1 074	0	0	5	1 224		365	47,25
1 075	2	0	5	2 550		365	98,43
1 078	0	0	5	3 966		365	153,09
1 079	0	0	5	755		365	29,14
1 080	1	0	5	443		365	17,10
1 083	0	0	5	3 195		365	123,33
1 085	0	0	2	1 242		365	47,94
1 086	1	0	5	3 776		365	145,75
1 086	2	0	5	2 865		365	110,59

Výpočet dodatku pro nájemní smlouvu č.138N01/17

Datum tisku: 16.9.2010

Spočítáno ke dni: 1.10.2011

Parcela	/	Díl	Skup.	Výměra [m2]	Datum přidání	Datum vydání	Počet dní	Nájem [Kč]
Stávající parcely								
Světce								
1 088	0	0	5	2 053			365	79,25
1 093	0	0	5	1 852			365	71,49
1 100	0	0	5	378			365	14,59
1 104	0	0	5	5 035			365	194,35
1 105	0	0	5	5 345			365	206,32
							59 948	2 314,01
Vícemil								
769	0	0	5	7 180			365	293,66
781	0	0	5	1 744			365	71,33
783	0	0	5	2 834			365	115,91
784	0	0	5	5 341			365	218,45
786	0	0	5	1 499			365	61,31
795	0	0	5	1 618			365	66,18
796	0	0	5	2 417			365	98,86
800	0	0	5	2 326			365	95,13
							24 959	1 020,83
							304 914	14 035,71
Vydané parcely								
Deštná u Jindřichova Hradce								
136	1	0	2	2 247		1.10.2010	0	0,00
							2 247	0,00
							2 247	0,00
Stávající parcely								
Březina u Deštné								
363	0	0	5	162		1.2.2008	365	6,35
364	0	0	5	2 913		1.2.2008	365	114,18
388	0	0	5	2 841		1.2.2008	365	111,36
2 277	0	0	5	2 384		1.2.2008	365	93,45
2 278	0	0	5	1 942		1.2.2008	365	76,12
2 279	0	0	5	1 320		1.2.2008	365	51,74
2 280	0	0	5	2 393		1.2.2008	365	93,80
2 281	0	0	5	3 241		1.2.2008	365	127,04
2 286	0	0	5	349		1.2.2008	365	13,68
2 287	0	0	5	1 194		1.2.2008	365	46,80
2 288	0	0	5	3		1.2.2008	365	0,11
2 302	0	0	5	1 291		1.2.2008	365	50,60
2 303	0	0	5	10 927		1.2.2008	365	428,33
2 306	0	0	5	2 000		1.2.2008	365	78,40
2 312	0	0	5	1 203		1.2.2008	365	47,15
2 313	0	0	5	5 048		1.2.2008	365	197,88
2 319	0	0	5	710		1.2.2008	365	27,83
2 328	0	0	5	783		1.2.2008	365	30,69
2 330	1	0	5	162		1.10.2010	365	7,63
2 331	0	0	5	2 068		1.2.2008	365	81,06
2 337	0	0	5	1 385		1.2.2008	365	54,29
2 338	0	0	5	2 223		1.2.2008	365	87,14

Výpočet dodatku pro nájemní smlouvu č.138N01/17

Datum tisku: 16.9.2010

Spočítáno ke dni: 1.10.2011

Parcela /	Díl	Skup.	Výměra [m ²]	Datum přidání	Datum vydání	Počet dní	Nájem [Kč]
Stávající parcely							
Březina u Deštné							
2 358	0	0	5	2 952	1.1.2010	365	139,03
2 359	0	0	5	4 864	1.2.2008	365	190,66
2 361	0	0	5	12	1.2.2008	365	0,47
54 370							2 155,79
Deštná u Jindřichova Hradce							
136	1	0	2	2 171	1.10.2010	365	1 085,50
322	0	0	1	419	1.8.2009	365	419,00
340	0	0	1	184	1.8.2009	365	184,00
341	0	0	1	482	1.8.2009	365	482,00
348	1	0	1	1 034	1.8.2009	365	1 034,00
656	0	0	5	5 983	1.4.2010	365	284,79
768	0	2	5	281	1.4.2010	365	13,37
851	1	0	2	3 831	1.1.2010	365	1 915,50
1 141	1	0	5	482	1.4.2010	365	22,94
1 141	2	0	5	2 809	1.4.2010	365	133,70
1 192	2	0	5	2 733	1.10.2010	365	130,09
1 257	1	0	2	1 034	1.10.2010	365	49,21
1 261	0	0	5	88 603	1.9.2009	365	3 712,46
1 274	3	0	2	43	1.8.2009	365	2,04
1 274	5	0	2	232	1.8.2009	365	11,04
1 396	14	0	2	36	1.10.2010	365	1,71
1 572	0	0	5	2 735	1.10.2010	365	130,18
1 591	0	0	5	1 331	1.10.2010	365	63,35
1 719	0	0	5	539	1.10.2010	365	25,65
1 721	0	0	5	270	1.10.2010	365	12,85
2 323	0	0	5	953	1.10.2010	365	45,36
2 325	0	0	5	2 686	1.10.2010	365	127,85
2 332	0	0	5	970	1.10.2010	365	46,17
119 841							9 932,76
Lipovka							
1 416	5	0	5	124	1.8.2009	365	5,58
1 749	2	0	5	973	1.8.2009	365	43,78
1 750	1	4	5	14 713	1.8.2009	365	662,08
1 957	2	0	5	619	1.8.2009	365	27,85
2 343	1	0	5	863	1.8.2009	365	38,83
2 353	0	0	5	468	1.1.2010	365	21,06
2 355	0	1	5	969	1.8.2009	365	43,60
18 729							842,78
Rosička u Deštné							
79	2	0	2	2 300	1.10.2010	365	1 150,00
760	6	0	2	892	1.10.2010	365	37,91
3 192							1 187,91
Světce							
92	0	0	1	222	1.8.2009	365	222,00
93	0	0	1	486	1.8.2009	365	486,00
94	0	0	1	597	1.8.2009	365	597,00
106	1	0	1	786	1.8.2009	365	786,00

Výpočet dodatku pro nájemní smlouvu č.138N01/17

Datum tisku: 16.9.2010

Spočítáno ke dni: 1.10.2011

Parcela / Díl Skup.	Výměra [m2]	Datum přidání	Datum vydání	Počet dní	Nájem [Kč]
Stávající parcely					
Světce					
197 5 0 2	372	1.10.2010		365	186,00
197 6 0 2	50	1.10.2010		365	25,00
197 9 0 2	174	1.10.2010		365	87,00
781 2 0 5	2 532	1.1.2010		365	105,33
786 4 0 5	5 171	1.1.2010		365	215,11
787 2 0 5	14 779	1.1.2010		365	614,80
788 0 0 5	5 683	1.1.2010		365	236,41
795 3 0 5	6 769	1.1.2010		365	281,59
855 8 0 5	3 606	1.1.2010		365	150,00
1 094 0 2 5	711	1.7.2005		365	27,44
	41 938				4 019,68
Vícemil					
218 0 0 5	1 511	1.1.2010		365	71,62
406 0 0 5	1 798	1.1.2010		365	85,22
559 0 0 5	881	1.1.2010		365	41,75
560 0 0 5	1 043	1.1.2010		365	49,43
594 5 0 2	888	1.10.2010		365	0,00
594 5 0 2	1 338	1.10.2010		365	63,42
759 1 0 5	1 079	1.1.2010		365	51,14
782 0 0 5	396	1.1.2010		365	18,77
	8 934				381,35
	247 004				18 520,27
CELKEM:	554 165				32 556 Kč

INDANÉ
DEŠTNÁ

103/14

L

192

14.10/0

183

-10,93

CELKEM k 1.10.2011

32 546,-

VÝPIS Z KATASTRU NEMOVITOSTÍ - KatastrNVF

16.9.2010 12:29:35

Informace o parcelách
na katastrálním území: Světce
Číselný kód: 760323

Obec:	Světce							Číselný kód:	561029
Okres:	Jindřichův Hradec							Číselný kód:	3303
Par. cis	Díl	Výměra[m ²]	DP	CP-E	LV	Využití	Mapa	Parcelní skupina	
197/9	0	174	14		10002	23	GUST2880, V.S.VIII-27-19	2	
197/5	0	372	14		10002	23	GUST2880, V.S.VIII-27-19	2	
197/6	0	50	14		10002	23	GUST2880, V.S.VIII-27-19	2	
Vlastník:	10002	Česká republika Pozemkový fond České republiky, Čast obce: Žižkov Husinecká 1024/11a, Hlavní město Praha-Praha, 13000							
							Počet parcel	3	
							Výměra celkem[m ²]	596	

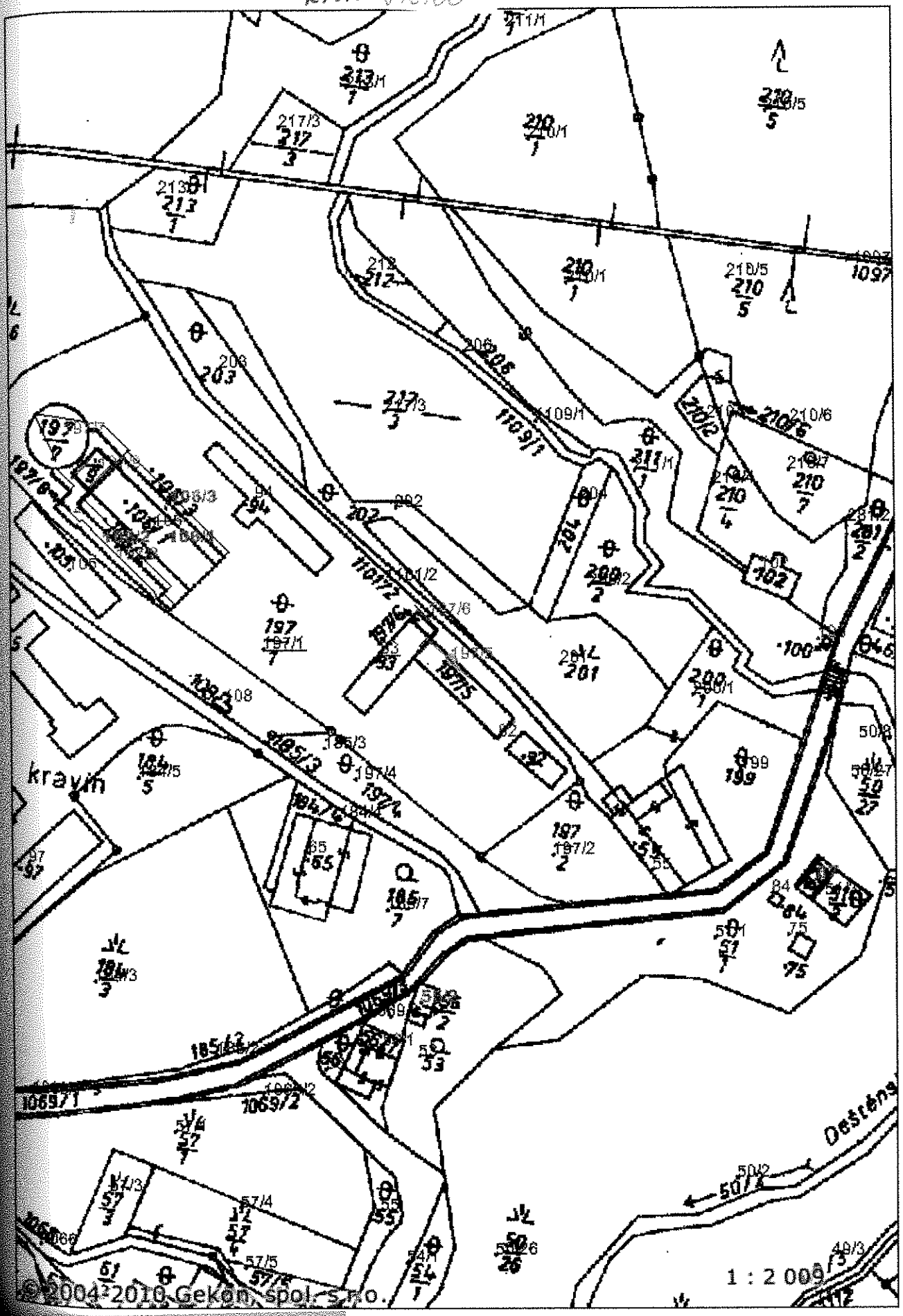
VÝPIS Z KATASTRU NEMOVITOSTÍ - KatastrNVF

16.9.2010 12:29:35

Informace o parcelách
na katastrálním území: Světce
Číselný kód: 760323

Obec:	Světce							Číselný kód:	561029
Okres:	Jindřichův Hradec							Číselný kód:	3303
Par. čís	Díl	Výměra[m ²]	DP	CP-E	LV	Využití	Mapa	Parcelní skupina	
1979	0	174	14		10002	23	GUST2880, V.S.VIII-27-19	2	
1975	0	372	14		10002	23	GUST2880, V.S.VIII-27-19	2	
1976	0	50	14		10002	23	GUST2880, V.S.VIII-27-19	2	
Vlastník:	10002	Česká republika Pozemkový fond České republiky, Čast obce: Žižkov Husinecká 1024/11a, Hlavní město Praha-Praha, 13000							
Počet parcel								3	
Výměra celkem[m ²]								596	

K. V. Světec



© 2004-2010 Gekon, spol. s r.o.

VÝPIS Z KATASTRU NEMOVITOSTÍ - KatastrNVF

16.9.2010 12:30:11

Informace o parcelách
na katastrálním území: Březina u Deštné
Číselný kód: 614050

Obec:	Březina							Číselný kód:	507733
Okres:	Jindřichův Hradec							Číselný kód:	3303
Par.cis	Díl	Výměra[m ²]	DP	CP-E	LV	Využití	Mapa	Parcelní skupina	
2330/1	0	162			10002			5	
Vlastník:	10002	Česká republika Pozemkový fond České republiky, Čast obce: Žižkov Husinecká 1024/11a, Hlavní město Praha-Praha, 13000							
							Počet parcel	1	
							Výměra celkem[m ²]	162	

