





Dodatek č. 7
ke smlouvě o dílo č. 08-123/06/TS

Smluvní strany

Objednatel: **Statutární město Brno**
Městská část Brno-Bohunice, Dlouhá 3, 625 00 Brno
se sídlem Brno, Dominikánské nám. 1, PSČ 601 67
zastoupené panem Ing. Antonínem Crhou, starostou MČ Brno-Bohunice
IČ : 44992785-08
DIČ : CZ 44992785
Bankovní spojení : 
Číslo účtu : 


Zhotovitel: **Roman Šustr**
se sídlem Raisova 11, 634 00 Brno
IČ : 40969371
DIČ : CZ 6609202039
Bankovní spojení : 
Číslo účtu : 
Zhotovitel podniká na základě živnostenského listu č.j. 04/11281/01/0 vydaného dne 10.08.1992 Živnostenským úřadem města Brna, ÚMČ Brno-Bohunice.

sjednávají tímto ke smlouvě o dílo č. 08-123/06/TS dodatek č. 7 v následujícím znění:

Smlouva o dílo č. 08-123/06/TS uzavřená dne 18.09.2006 mezi

Statutárním městem Brnem, městskou částí Brno-Bohunice, Dlouhá 3, Brno, se sídlem Brno, Dominikánské nám. 1, jednající panem Antonínem Crhou, místostarostou Městské části Brno-Bohunice

a

firmou Roman Šustr, se sídlem 

se mění takto:

I.

V článku II. „Úplata“ se ruší text odst. 2.1 a nahrazuje se novým textem ve znění:

2.1. Objednatel a zhotovitel sjednali úplatu za zhotovení díla (cenu díla) ve výši **2.916.526,75 Kč** bez zákonné sazby DPH (slovy **dvamilionydevětsetšestnáctistisícipětsetdvacetšest korun českých 75/100 bez DPH**). 

II.

V článku VII. „Závěrečné ustanovení“, odst. 7.1 se nahrazují přílohy č. 1 – „Vymezení ploch veřejné zeleně“ a č. 2 – „Specifikace ploch zeleně“

přílohami: č. 1 – „Vymezení ploch veřejné zeleně“ ve znění dodatku č. 7 ke smlouvě o dílo č. 08-123/06/TS.
č. 2 – „Specifikace ploch zeleně“ ve znění dodatku č. 7 ke smlouvě o dílo č. 08-123/06/TS

III.

Dodatek č. 7 k této smlouvě nabývá účinnosti dnem 01.01.2016.

IV.

Ostatní ustanovení smlouvy zůstávají beze změn.

V.


Tento dodatek byl schválen Radou MČ Brno-Bohunice dne 09.12.2015.

V Brně dne


14. 12. 2015

V Brně dne

14. 12. 2015



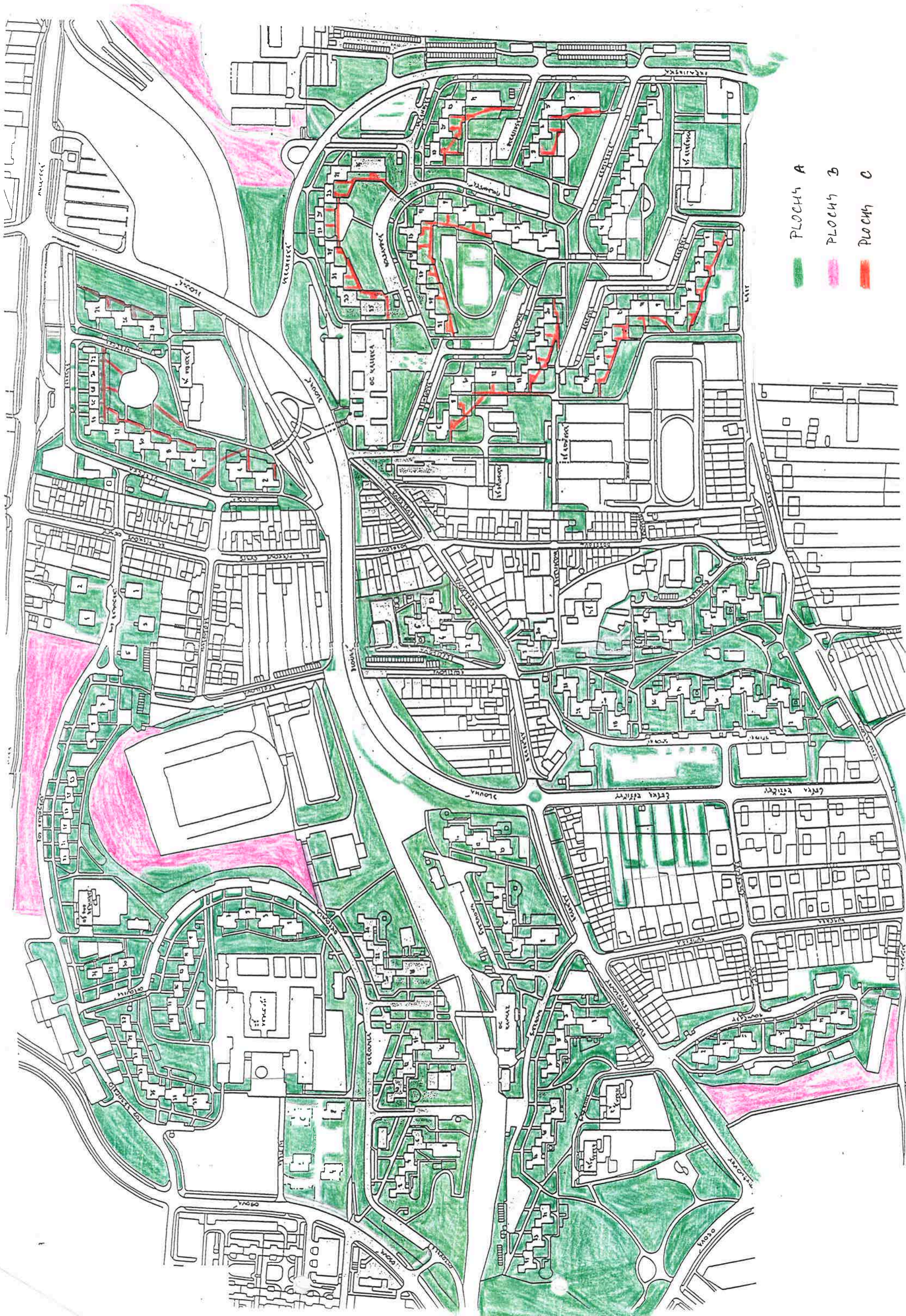
Roman Sustr



Statutární město Brno, MČ Brno-Bohunice
Ing. Antonín Crha, starosta

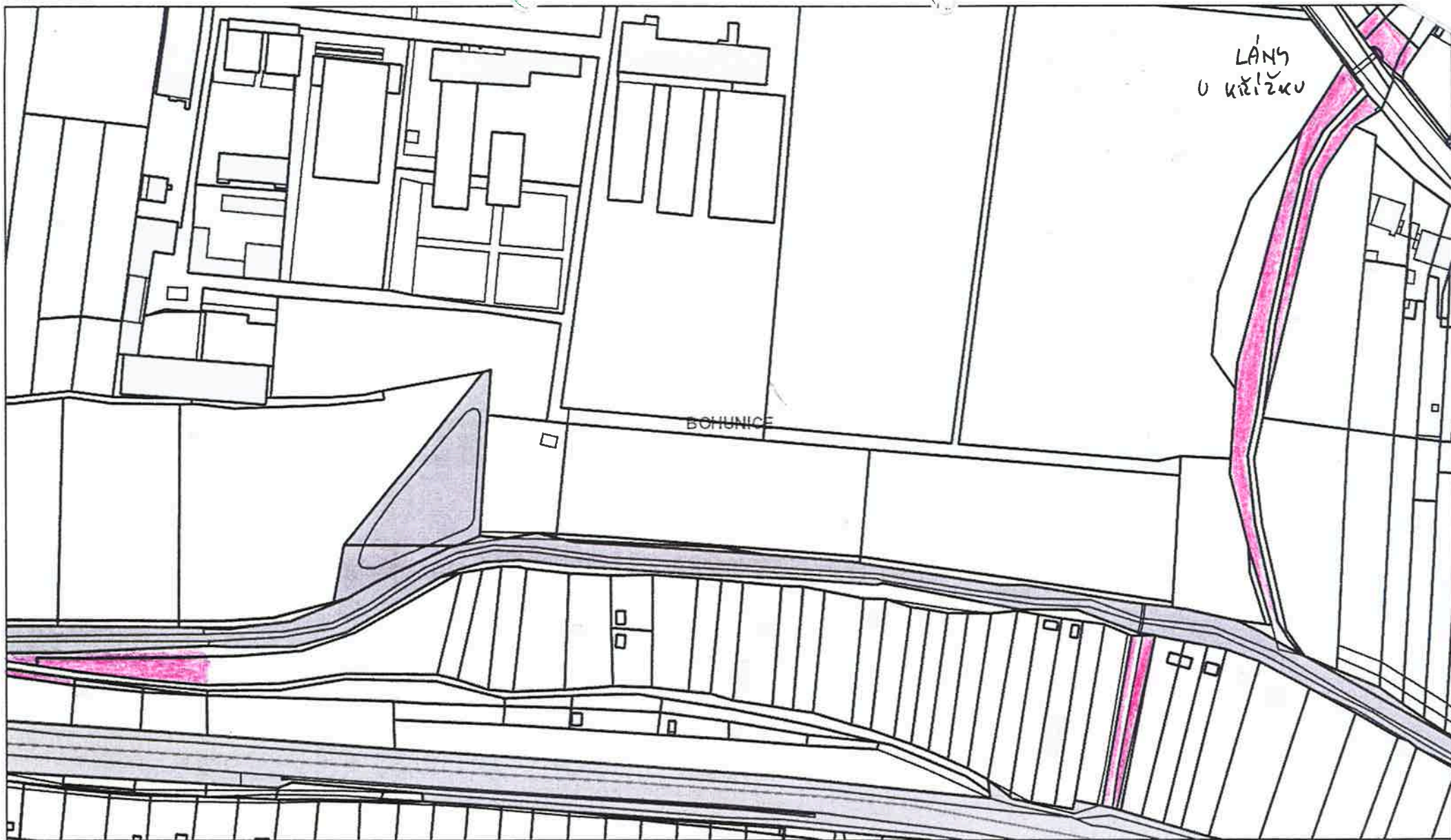
Příloha č. 1

„Vymezení ploch veřejné zeleně“ ve znění dodatku č. 7 ke smlouvě o dílo č. 08-123/06/TS
- listy 1A a 1B



ПЛОЩА А
ПЛОЩА В
ПЛОЩА С





LÁNY
U KŘÍŽKU

BOHUNICE

V LEŠKAVÝ

PLOCHY A

	výměra v m ²
Okrouhlá	35 769
Havelkova, Neužilova	6 938
Švermova, Kavkaz	1 399
Spodní	11 407
Spodní, Amerlingova	3 192
Dlouhá	2 959
vnitroblok Rolnická, Spodní	6 884
Bohuňova, Rolnická	8 654
Okrouhlá u ZŠ	4 225
Souhrady, Dvořiště	8 345
Okrouhlá, Pod Nemocnicí	21 870
Spodní parkoviště	1 033
Souhrady, Žlíbek	2 282
Švermova	33 538
Pod Nemocnicí	6 072
Pod Nemocnicí, Okrouhlá	17 696
Ukrajinská	41 099
Gruzínská	1 739
Arménská	10 111
Běloruská	13 466
Uzbecká	4 601
OC Kalinka	3 124
Moldavská	16 466
Gruzínská	6 192
park Osová	32 086
pod TJ Tatran Bohunice	5 686
Podsedky	928
CVČ Švermova 11	1 221
CVČ Lány	450
Zahrada v areálu Arménská 4	1 938
Nové Nivky	3 583
Dlouhá u garáží	90
Bohuňova	60
Čeňka Růžičky	111
Spodní	2 163
Osová	3 479
Zahrada ZUŠ	853
Zadní trakty	9 501
U Kovárny	177
CELKEM	331 387

PLOCHY B

	výměra v m ²
za TJ Tatran Bohunice	9 194
Pod Nemocnicí	11 423
Souhrady	5 773
Ukrajinská	14 973
Lány u křížku	2 249
Jihlavská zahrada	2 212
Kejbaly	1 227
u Leskavy	1 114
CELKEM	48 165

PLOCHY C (dlážděné plochy v zadních traktech bytových domů)

	výměra v m ²
CELKEM	4 862