





**Dodatek č. 5  
ke smlouvě o dílo č. 08-123/06/TS**

**Smluvní strany**

**Objednatel:** Statutární město Brno  
Městská část Brno-Bohunice, Dlouhá 3, 625 00 Brno  
se sídlem Brno, Dominikánské nám. 1, PSČ 601 67  
jednající panem Ing. Milošem Vráželem, starostou MČ Brno-Bohunice  
IČ : 44992785-08  
DIČ : CZ 44992785  
Bankovní spojení :   
Číslo účtu :


**Zhotovitel:** Roman Šustr  
se sídlem   
IČ : 40969371  
DIČ : CZ6609202039  
Bankovní spojení :   
Číslo účtu :   
Zhotovitel podniká na základě živnostenského listu č. j. 04/11281/01/0,  
vydaného dne 10.8.1992 Živnostenským úřadem města Brna, ÚMČ Brno-  
Bohunice.

sjednávají tímto ke smlouvě o dílo č. 08-123/06/TS dodatek č. 5 v následujícím znění:

Smlouva o dílo č. 08-123/06/TS uzavřená dne 18.9.2006 mezi:

Statutárním městem Brnem - městskou částí Brno-Bohunice, Dlouhá 3, Brno, se sídlem Brno, Dominikánské nám. 1, jednající panem Antonínem Crhou, místostarostou městské části Brno-Bohunice

a

firmou Roman Šustr se sídlem 

se mění takto:

I.

Článek II. „Úplata“ se ruší a nahrazuje se novým textem ve znění:

2.1. Objednatel a zhotovitel sjednali úplatu za zhotovení díla (cenu díla) ve výši **2.938.784 Kč** bez zákonné sazby DPH (slovy dvěmilionydevětsetřicetosmtisíc sedmsetosmdesátčtyřikoruny české bez DPH).

II.

V článku VII. „Závěrečné ustanovení“, odst. 7.1 se nahrazují přílohy:

č. 1 – „Vymezení ploch veřejné zeleně“

č. 2 – „Specifikace ploch zeleně“

Přílohami:

č. 1 – „Vymezení ploch veřejné zeleně“ ve znění dodatku č. 5 ke smlouvě o dílo č. 08-123/06/TS.

č. 2 – „Specifikace ploch zeleně“ ve znění dodatku č. 5 ke smlouvě o dílo č. 08-123/06/TS

III.

Dodatek č. 5 k této smlouvě nabývá účinnosti dnem 01.10.2012.

IV.

Ostatní ustanovení smlouvy zůstávají beze změn.

V.

Tento právní úkon byl schválen Radou MČ Brno-Bohunice dne 05.09.2012.

V Brně dne

*J. G. Čech*

V Brně dne

- 7 -09- 2012

  
zhotovitel

  
objednatel

Příloha č. 1 – „Vymezení ploch veřejné zeleně“ ve znění dodatku č. 5  
ke smlouvě o dílo č. 08-123/06/TS



Příloha č. 2 – „Specifikace ploch zeleně“ ve znění dodatku č. 5 ke smlouvě o dílo č. 08-123/06/TS

**PLOCHY A**

	výměra v m <sup>2</sup>
Okrouhlá	36 123
Havelkova, Neužilova	6 938
Švermova, Kavkaz	1 399
Spodní	11 407
Spodní, Amerlingova	3 192
Dlouhá	2 893
vnitroblok Rolnická, Spodní	6 884
Bohuňova, Rolnická	8 654
Okrouhlá u ZŠ	4 225
Souhrady, Dvořiště	8 345
Okrouhlá, Pod Nemocnicí	21 870
Spodní parkoviště	1 033
Souhrady, Žlíbek	2 834
Švermova	33 538
Pod Nemocnicí	6 729
Pod Nemocnicí, Okrouhlá	17 696
Ukrajinská	41 099
Gruzínská	1 739
Arménská	10 583
Běloruská	14 139
Uzbecká	5 642
OC Kalinka	3 124
Moldavská	17 027
Gruzínská	6 590
park Osová	32 086
pod TJ Tatran Bohunice	5 686
Podsedky	928
CVČ Švermova 11	1 221
CVČ Lány	450
Zahrada v areálu Arménská 4	1 938
Nové Nivky	3 583
Dlouhá u garáží	90
Bohuňova	60
Čeňka Růžičky	111
Spodní	2 163
Osová	3.479
<b>CELKEM</b>	<b>325 498</b>

**PLOCHY B**

	výměra v m <sup>2</sup>
za TJ Tatran Bohunice	9 194
Pod Nemocnicí	11 423
Souhrady	5 773
Ukrajinská	14 973
Lány u křížku	2 249
Jihlavská zahrady	4 279
Kejbaly	1 227
<b>CELKEM</b>	<b>49 118</b>

**PLOCHY C** (dlážděné plochy v zadních traktech bytových domů)

	výměra v m <sup>2</sup>
<b>CELKEM</b>	<b>14 363</b>