






# Dodatek č. 1 ke smlouvě o dílo č. 08-123/06/TS

## Smluvní strany

**Objednatel:** Statutární město Brno  
Městská část Brno-Bohunice, Dlouhá 3, 625 00 Brno  
se sídlem Brno, Dominikánské nám. 1, PSČ 601 67  
jednající panem Ing. Robertem Kotzianem, Ph.D., starostou Městské části  
Brno-Bohunice  
IČ : 44992785-08  
DIČ : CZ-44992785  
Bankovní spojení :   
Číslo účtu : 


**Zhotovitel:** Roman Šustr  
se sídlem   
IČ : 40969371  
DIČ : CZ6609202039  
Bankovní spojení :   
Číslo účtu :   
Zhotovitel podniká na základě živnostenského listu č.j. 04/11281/01/0  
vydaného dne 10.8.1992 Živnostenským úřadem města Brna, ÚMČ Brno-  
Bohunice.

sjednávají tímto ke smlouvě o dílo č. 08-123/06/TS dodatek č. 1 v následujícím znění:

Smlouva o dílo č. 08-123/06/TS uzavřená dne 18.9.2006 mezi:

Statutárním městem Brnem - Městskou částí Brno-Bohunice, Dlouhá 3, Brno, se sídlem  
Brno, Dominikánské nám. 1, jednající panem Antonínem Crhou, místostarostou Městské  
části Brno-Bohunice

a

firmou Roman Šustr se sídlem 

se mění takto:

I.

Článek II. „Úplata“ se ruší a nahrazuje novým textem ve znění:

- 2.1. Objednatel a zhotovitel sjednali úplatu za zhotovení díla (cenu díla) ve výši  
2.775.118,90 Kč bez zákonné sazby DPH Kč  
(slovy dvěmilionysedmsetšedesátpěttisícjednostoosmnáct korun českých 90/100  
bez DPH). Zákonná sazba DPH činí 527.272,60 Kč, tj. cena za dílo včetně zákonné  
sazby DPH 19 % činí **3.302.391,50 Kč**.

II.

V článku VII. „Závěrečné ustanovení“, odstavci 7.1 se nahrazují přílohy:

- č. 1 – „Vymezení ploch veřejné zeleně“
- č. 2 – „Specifikace ploch zeleně“

Přílohami:

- č. 1 – „Vymezení ploch veřejné zeleně“ ve znění dodatku č. 1 ke smlouvě o dílo č. 08-123/06/TS.
- č. 2 – „Specifikace ploch zeleně“ ve znění dodatku č. 1 ke smlouvě o dílo č. 08-123/06/TS

III.

Dodatek č. 1 k této smlouvě nabývá účinnosti dnem 1.4.2008.

IV.


Ostatní ustanovení smlouvy zůstávají beze změn.

V.


Tento právní úkon byl schválen Radou MČ Brno-Bohunice dne 5.3.2008

V Brně dne 6.3.2008

V Brně dne 06-03-2008



zhotovitel



objednatel

Příloha č. 1 – „Vymezení ploch veřejné zeleně“ dle katastrální mapy ve  
znění dodatku č. 1 ke smlouvě o dílo č. 08-123/06/TS

PLOCHY B  
PLOCHY A  
PLOCHY C



Příloha č. 2 – „Specifikace ploch zeleně“ ve znění dodatku č. 1 ke smlouvě o dílo č. 08-123/06/TS

**PLOCHY A**

	výměra v m <sup>2</sup>
Okrouhlá	36 123
Havelkova, Neužilova	6 938
Švermova, Kavkaz	1 399
Spodní	11 407
Spodní, Amerlingova	3 192
Dlouhá	2 893
vnitroblok Rolnická, Spodní	6 884
Bohuňova, Rolnická	8 654
Okrouhlá u ZŠ	4 225
Souhrady, Dvořiště	8 345
Okrouhlá, Pod nemocnicí	21 870
Spodní parkoviště	1 033
Souhrady, Žlíbek	2 834
Švermova	33 538
Pod nemocnicí	6 729
Pod nemocnicí, Okrouhlá	17 696
Ukrajinská	41 099
Gruzínská	1 739
Arménská	10 583
Běloruská	14 139
Uzbecká	5 642
OC Kalinka	3 124
Moldavská	17 027
Gruzinská	6 590
park Osová	32 086
pod Tatranem	5 686
Podsedky	928
CVČ Švermova 11	1 221
CVČ Lány	450
Zahrada v areálu Arménská 4	1938
<b>CELKEM</b>	<b>316 012</b>

**PLOCHY B**

	výměra v m <sup>2</sup>
Vedlejší	10 190
Osová	3 554
Čeňka Růžičky	682
Spodní	3 071
za Tatranem	9 194
Pod nemocnicí	11 423
Souhrady	5 773
Ukrajinská	14 973
Lány u křížku	2 249
Jihlavská zahrady	4 279
Kejbaly	1 227
<b>CELKEM</b>	<b>66 615</b>

**PLOCHY C** (dlážděné plochy v zadních traktech bytových domů)

	výměra v m <sup>2</sup>
<b>CELKEM</b>	<b>14 363</b>