

SMLOUVA O PACHTU – POZEMKY V DOBÝVACÍM PROSTORU

č. A/2367878/2019

uzavřená ve smyslu ust. § 2332 a násl. zák. č. 89/2012 Sb., občanský zákoník, ve znění pozdějších předpisů, (dále jen „občanský zákoník“)

Smluvní strany:

Lesy České republiky, s.p.

se sídlem Hradec Králové, Přemyslova 1106/19, Nový Hradec Králové, PSČ 500 08,
zapsaný v Obchodním rejstříku vedeném Krajským soudem v Hradci Králové, oddíl AXII, vložka 540
zastoupený Ing. Danielem Szórádem, Ph.D., generálním ředitelem
IČO: 42196451, DIČ: CZ42196451

(dále jen „**propachtovatel**“) na straně jedné

a

BASALT s.r.o.

se sídlem Všechlapy č. e. 3, pošta Zabušany, PSČ: 417 71
zapsaná v obchodním rejstříku u Krajského soudu v Ústí nad Labem, oddíl C, vložka 1816
zastoupená Ing. Lubošem Boučkem a Tomášem Petřů, jednatelem
IČO: 44564368, DIČ: CZ44564368

(dále jen „**pachtýř**“) na straně druhé

uzavírají níže uvedeného dne, měsíce a roku tuto

SMLOUVU O PACHTU:

I. Předmět smlouvy

- Propachtovatel prohlašuje, že má právo hospodařit k níže uvedeným pozemkům, které jsou ve vlastnictví České republiky, a to:

Číslo parcely	Druh pozemku	Výměra v m ²	Propachtovávaná výměra v m ²	Katastrální území	LV	Obec
205/7	ostatní plocha	111	111	Měrunice	4	Měrunice
222/28	ostatní plocha	5 365	5 365	Měrunice	4	Měrunice
231/2	ostatní plocha	906	906	Měrunice	4	Měrunice
Celkem:			6 382			

Uvedené pozemky (dále jen „**předmětné pozemky**“ nebo „**předmět pachtu**“) jsou zapsány v katastru nemovitostí u Katastrálního úřadu pro Ústecký kraj, Katastrální pracoviště Teplice.

- Propachtovatel se zavazuje přenechat na základě této Smlouvy předmět pachtu uvedený v odst. 1. tohoto článku o celkové propachtované výměře 6.382 m² do pachtu pachtýři k dočasnému úplatnému užívání a požívání s tím, že pachtýř se zavazuje předmět pachtu využívat výlučně za účelem provádění hornické činnosti, a to k dobývání výhradního ložiska stavebního kamene (čediče) vhodného pro výrobu drceného kameniva a činností s tímto dobýváním související v dobývacím prostoru Měrunice, evidenční číslo 7/0819 a dobývacím prostoru Měrunice I,

evidenční číslo 7/1063. Veškeré věci, záležitosti či jednání související s využitím předmětu pachtu za sjednaným účelem je povinen obstarat pachtýř, a to na svůj náklad a v mezích stanovených touto Smlouvou. Oprávnění k dobývacím prostorům pachtýř doložil na základě Potvrzení Českého báňského úřadu, zn.: 3474/03 o zaevidování dobývacích prostorů ze dne 6. 10. 2003. Výše uvedené potvrzení je nedílnou přílohou č. 1 k této smlouvě (dále jen „**Smlouva**“).

3. Smluvní strany prohlašují, že hranice předmětu pachtu jsou jim spolehlivě známy a nevzbuzují jakýchkoli pochybností. Předmět pachtu je graficky znázorněn v Mapě pozemků k pronájmu ze dne 11. 1. 2018, zpracovaná Pavlem Jermanem, důlním měřičem. Mapa tvoří nedílnou přílohu č. 2 k této Smlouvě.
4. Pachtýř prohlašuje, že se se stavem předmětu pachtu řádně a dostatečně seznámil a že jej shledává ke dni uzavření této Smlouvy způsobilým ke smluvenému účelu pachtu dle této Smlouvy. Dobývací prostor Měrunice, evidenční číslo 7/0819 je stanoven na základě Rozhodnutí Ministerstva stavebnictví – ČSR, Československého kamenoprůmyslu, generální ředitelství, Praha, zn.: DP-123/74 o stanovení dobývacího prostoru Měrunice ze dne 7. 2. 1975. Toto rozhodnutí tvoří nedílnou přílohu č. 3 k této Smlouvě.
Dále je dobývací prostor Měrunice I, evidenční číslo 7/1063 stanoven na základě Rozhodnutí Ministerstva výstavby a stavebnictví ČSR odboru investičního rozvoje, zn.: TZÚS/SSZ-604/89 o stanovení dobývacího prostoru Měrunice I ze dne 19. 2. 1990. Toto rozhodnutí tvoří nedílnou přílohu č. 4 k této Smlouvě.
Hranice dobývacího prostoru Měrunice, evidenční číslo 7/0819 a dobývacího prostoru Měrunice I, evidenční číslo 7/1063 je graficky znázorněna v Mapě pozemků k pronájmu ze dne 11. 1. 2018, zpracovaná Pavlem Jermanem, důlním měřičem. Mapa tvoří nedílnou přílohu č. 2 k této Smlouvě.
5. Z pachtu je vyňato právo výkonu myslivosti a rybářské právo.
6. Smluvní strany ujednaly, že předmětem pachtu dle této Smlouvy nejsou trvalé porosty nacházející se na předmětu pachtu.
7. Právo pachtu podle této Smlouvy dále nezakládá pachtýři jakákoliv práva k trvalým porostům nacházejícím se na předmětu pachtu. Pachtýř je povinen zejména upozornit na kalamitu, škodu na porostech, apod.
8. Nárok na náhrady dle zvláštních právních předpisů, např. v případech, na něž dopadá vyhláška Ministerstva zemědělství č. 55/1999 Sb., o způsobu výpočtu výše újmy nebo škody způsobené na lesích, náleží propachtovateli.

II.

Účel pachtu

1. Pachtýř se zavazuje předmět pachtu uvedený v článku I. odst. 1. této Smlouvy užívat výlučně k podnikatelským účelům, a to k hornické činnosti podle ust. § 2 zákona č. 61/1988 Sb., o hornické činnosti, výbušninách a o státní báňské správě, ve znění pozdějších předpisů, spočívající v dobývání ložiska čediče vhodného pro výrobu drceného kameniva a k činností s daným dobýváním souvisejícím, a to na základě Rozhodnutí Obvodního báňského úřadu v Mostě, zn.: 3810/08 o povolení hornické činnosti na lomu Měrunice ze dne 13. 10. 2008. Výše uvedené rozhodnutí tvoří nedílnou přílohu č. 5 k této Smlouvě.
2. Předmětem podnikání pachtýře je mimo jiné hornická činnost podle zák. č. 61/1998 Sb., ve znění pozdějších předpisů a to na základě Oprávnění Obvodního báňského úřadu pro území kraje Ústeckého, č. j.: SBS 04362/2016/OBÚ-04/1 číslo oprávnění 2512 ze dne 24. 2. 2016 s nabytím právní moci dne 23. 3. 2016. Rozhodnutí je nedílnou přílohou č. 6 k této Smlouvě.

III.


Trvání pachtu

1. Propachtovatel na základě této Smlouvy přenechává pachtýři a pachtýř od propachtovatele přebírá do dočasného úplatného užívání a požívání předmět pachtu uvedený v čl. I. odst. 1. této Smlouvy o celkové propachtované výměře 6.382 m², a to na dobu určitou **od 1. 1. 2019 do 31. 12. 2023.**

2. Smluvní strany mohou v posledních šesti měsících pachtu sjednat formou dodatku ke stávající Smlouvě prodloužení pachtovního vztahu založeného touto Smlouvou, maximálně však o pět let, opakovaně až na dobu předpokládaného výkonu souvisejícího s prováděním hornické činnosti včetně následné sanace a rekultivace pozemků.
3. Pacht dle této Smlouvy skončí:
 - a) uplynutím doby, na níž byl sjednán,
 - b) písemnou dohodou smluvních stran,
 - c) písemnou výpovědí s výpovědní dobou učiněnou kteroukoli ze smluvních stran za níže uvedených podmínek,
4. Před uplynutím sjednané doby pachtu lze tento skončit výpovědí ze strany propachtovatele z těchto důvodů:
 - a) pachtýř je o více než jeden měsíc v prodlení s placením pachtovného, a to i přes písemné upozornění propachtovatele k dodatečné úhradě dluhu pachtýře,
 - b) pachtýř užívá předmět pachtu v rozporu s ustanoveními této Smlouvy i přes písemnou výzvu propachtovatele k odstranění závadného stavu s určením přiměřené lhůty ke zjednání nápravy,
 - c) pachtýř přenechal bez předchozího písemného souhlasu propachtovatele předmět pachtu nebo jeho část do užívání jinému,
 - d) pachtýř porušil své povinnosti plynoucí z této Smlouvy, a to i přes předchozí písemné upozornění propachtovatele,
 - e) pachtýř na předmětu pachtu umístil jakékoli stavby bez předchozího písemného souhlasu propachtovatele,
 - f) pachtýř ztratil oprávnění k provozování činnosti, pro kterou si předmět pachtu propachtoval,
 - g) předmět pachtu přestal být využitelný pro sjednaný účel pachtu.
5. Před uplynutím sjednané doby pachtu lze tento skončit výpovědí ze strany pachtýře z těchto důvodů:
 - a) pachtýř ztratil oprávnění k provozování činnosti, pro kterou si předmět pachtu propachtoval,
 - b) propachtovatel porušil své povinnosti vůči pachtýři vyplývající z této Smlouvy, a to i přes předchozí písemné upozornění pachtýře,
 - c) předmět pachtu přestal být využitelný pro sjednaný účel pachtu.
6. Pro výpověď dle odst. 4. a odst. 5. tohoto článku se sjednává tříměsíční výpovědní doba, která počíná běžet od prvního dne kalendářního měsíce následujícího po měsíci, v němž byla výpověď doručena druhé smluvní straně.
7. Ke dni skončení pachtu je pachtýř povinen odevzdat propachtovateli předmět pachtu ve stavu odpovídajícímu způsobu využití pro účely dle čl. II. odst. 1. této Smlouvy a po sanaci a rekultivaci pozemku provedené na náklady pachtýře dle příslušného rozhodnutí orgánu státní správy. Toto ustanovení se netýká porostů, které se na předmětných pozemcích nacházejí. O předání bude sepsán písemný protokol opatřený datem a podpisy oprávněných pracovníků propachtovatele a pachtýře.

IV.

Pachtovné

1. 
2. Pachtovné dle předchozího odstavce tohoto článku je bez daně z přidané hodnoty. K takto ujednanému pachtovnému bude tedy připočtena daň z přidané hodnoty ve výši stanovené platnými a účinnými předpisy o dani z přidané hodnoty pro dané období.
3. Propachtovatel bude pachtovné fakturovat jedenkrát pololetně příslušným podílem, a to vždy k 30. 6. a k 30. 11. běžného roku a toto datum je zároveň datem uskutečnění zdanitelného plnění.

Lhůta splatnosti faktury činí 30 kalendářních dnů ode dne jejího vystavení. Dnem úhrady se rozumí den připsání částky ve prospěch účtu propachtovatele. Úhrada pachtovného bude prováděna ve prospěch účtu organizační jednotky propachtovatele uvedeného v záhlaví této Smlouvy. V případě založení anebo ukončení pachtovního vztahu založeného touto Smlouvou v průběhu roku bude poměrně upravena výše pachtovného.

4. Faktura je řádně vystavena, pokud splňuje veškeré náležitosti daňového a účetního dokladu podle příslušných právních předpisů a další náležitosti dle této Smlouvy, pokud byly smluvními stranami ujednány. V případě, že faktura nebyla vystavena řádně, je smluvní strana, které je faktura určena, oprávněna fakturu vrátit, a to ve lhůtě pěti pracovních dnů od jejího doručení s uvedením chybných či chybějících náležitostí. Pokud bude faktura v uvedené lhůtě oprávněně vrácena, je smluvní strana, které byla faktura vrácena, povinna řádně vystavit a doručit bezvadnou (opravenou či doplněnou) fakturu, a to ve lhůtě pěti pracovních dnů od jejího vrácení. Nová lhůta splatnosti počíná běžet ode dne vystavení bezvadné (tj. opravené či doplněné) faktury.
5. Pachtýř bere na vědomí, že propachtovatel se rozhodl uplatnit na vztah založený touto Smlouvou, tj. pacht pozemku, daň z přidané hodnoty, a to ve smyslu zákona č. 235/2004 Sb., o dani z přidané hodnoty, ve znění pozdějších předpisů.
6. Pachtovné bude na každé další roky valorizováno vždy k 1. 1. aktuálního kalendářního roku podle skutečně dosažené míry inflace vyjádřené přírůstkem průměrného indexu spotřebitelských cen za 12 posledních měsíců předchozího kalendářního roku zveřejněného Českým statistickým úřadem. Pachtovné bude automaticky upravováno bez písemného oznámení pachtýři.
7. Pachtýř se zavazuje platit propachtovateli pachtovné v souladu s touto Smlouvou, zejména řádně a včas.

V.

Práva a povinnosti smluvních stran

1. Pachtýř je povinen s předmětem pachtu řádně hospodařit dle dohodnutého a příslušnými úřady Smlouvou neupravených v souladu s obecně platnými právními předpisy a na své náklady řádně udržovat na něm se nacházející předměty a zařízení, pokud se jedná o běžné záležitosti spojené s jeho využíváním.
2. Pachtýř se zavazuje neprovádět žádné úpravy na předmětu pachtu bez předchozího písemného souhlasu propachtovatele.
3. Pachtýř je povinen umožnit propachtovateli vstup na předmět pachtu za účelem zjištění jeho stavu a kontroly jeho užívání pachtýřem v souladu s touto Smlouvou.
4. Pachtýř je povinen na předmětu pachtu umožnit propachtovateli výkon činností souvisejících s hospodařením v lese dle z. č. 289/1995 Sb., lesní zákon, ve znění pozdějších předpisů, a platného lesního hospodářského plánu, nebude-li příslušným rozhodnutím orgánů státní správy rozhodnuto jinak. Pachtýři se zakazuje jakékoli kácení trvalých porostů bez předchozího písemného souhlasu propachtovatele.
5. Pachtýř není oprávněn umístit na předmětu pachtu jakékoli stavby bez předchozího písemného souhlasu propachtovatele.
6. Propachtovatel je oprávněn kontrolovat, jak pachtýř plní povinnosti, které pro něj vyplývají z této Smlouvy.
7. Rozhodne-li příslušný orgán státní správy pravomocným rozhodnutím o uložení pokuty propachtovateli v souvislosti s porušením zákonných povinností, ke kterým došlo jednáním nebo opomenutím pachtýře dle této Smlouvy, je pachtýř povinen zaplatit propachtovateli částku ve výši uložené pokuty včetně případných dalších nákladů propachtovatele s tímto spojených, zejména pak nákladů řízení, a to vše do 5 pracovních dnů od doručení písemné výzvy propachtovatele k úhradě.
8. Pachtýř není oprávněn přenechat bez předchozího písemného souhlasu propachtovatele předmět pachtu nebo jeho část do užívání třetí osobě.

9. Pachtýř se zavazuje na vlastní náklady odstranit újmu, která na předmětu pachtu jeho činností nebo činností třetích osob vznikne, a to ve lhůtě 30 kalendářních dnů od doručení písemné výzvy propachtovatele k odstranění újmy.
10. Pachtýř se zavazuje neuskladňovat a nelikvidovat odpady vzniklé jeho činností nebo činností třetích osob na předmětu pachtu. Za odvoz odpadu z předmětu pachtu a jeho následnou likvidaci odpovídá výlučně pachtýř. Likvidaci provede pachtýř na vlastní náklady do 7 dnů od zjištění závadného stavu.
11. Pachtýř se zavazuje, že zabezpečí výkon hornické činnosti, činnosti prováděné hornickým způsobem a činností souvisejících tak, aby nedocházelo k újmě na okolních lesních porostech na pozemcích, které nejsou součástí předmětu pachtu a nebyly dotčeny zájmy ochrany přírody.
12. Pachtýř nese plnou odpovědnost za veškerou újmu, která jím prováděnou činností nebo porušením jeho povinností založené touto Smlouvou či právním předpisem vznikne propachtovateli či třetím osobám, a to i v případě, že by újma vznikla v důsledku činnosti pachtýřem najatých právnických či fyzických osob v souvislosti s prováděnou činností.
13. Smluvní strany ujednávají, že právo pachtu dle této Smlouvy se nezapíše do veřejného seznamu.
14. Smluvní strany sjednávají pro případ porušení povinností uvedených v článku V. této Smlouvy smluvní pokutu ve výši 10 % aktuálního ročního pachtovného, nejméně však 5 000 Kč, za každý jednotlivý případ. Stanovením smluvní pokuty není dotčeno právo poškozené strany na náhradu škody a zaplacená smluvní pokuta se na náhradu škody nezapočítává. Smluvní pokuta je splatná do 15 dnů od doručení výzvy smluvní straně, která porušila své povinnosti.

VI.

Ostatní ujednání

Pachtýř se zavazuje nevydávat stanoviska či vyjádření třetím osobám k dotčení či omezení ve využívání předmětu pachtu nebo jeho části.

VII.

Sankční ujednání

Pro případ prodlení s úhradou pachtovného se pachtýř zavazuje zaplatit propachtovateli smluvní pokutu ve výši 0,5 % z dlužné částky za každý i započatý den prodlení. Právo propachtovatele na náhradu újmy vzniklé z porušení smluvních povinností pachtýře či právo tuto Smlouvu vypovědět ve smyslu čl. III. této Smlouvy tím není dotčeno.

VIII.

Criminal compliance doložka

1. Smluvní strany níže svým podpisem stvrzují, že v průběhu vyjednávání o této smlouvě vždy jednaly a postupovaly čestně a transparentně a současně se zavazují, že takto budou jednat i při plnění této smlouvy a veškerých činnostech s ní souvisejících.
2. Smluvní strany se dále zavazují vždy jednat tak a přijmout taková opatření, aby nedošlo ke vzniku důvodného podezření na spáchání trestného činu či k samotnému jeho spáchání (včetně formy účastenství), v důsledku tedy jednat tak, aby kterékoli ze smluvních stran nemohla být přičtena odpovědnost podle zákona č. 418/2011 Sb., o trestní odpovědnosti právnických osob a řízení proti nim, nebo nevznikla trestní odpovědnost fyzických osob (včetně zaměstnanců) podle trestního zákoníku, případně aby nebylo zahájeno trestní stíhání proti jakékoliv ze smluvních stran včetně jejich zaměstnanců podle platných právních předpisů.
3. Pachtýř za tímto účelem vytvořil tzv. Criminal compliance program Lesů České republiky, s. p. (viz www.lesycr.cz), (dále jen „CCP LČR“), a v jeho rámci přijal závazek dodržovat zejména Kodex CCP LČR, Protikorupční program LČR a Etický kodex zaměstnanců LČR, a to včetně všech příloh, čímž se pachtýř vymezuje proti jakémukoli protiprávnímu a neetickému jednání a nastavují postupy k prevenci a odhalování takového jednání. Za účelem naplnění tohoto článku, tj. za účelem nastavení funkčních a efektivních prevenčních procesů při plnění této smlouvy nebo

v souvislosti s ním, lze obsah těchto dokumentů poskytnout na žádost druhé smluvní straně, která je rovněž může přijmout za své, a to v plném jejich znění.

IX.

Závěrečná ustanovení

1. Pokud není v této Smlouvě ujednáno jinak, řídí se vztahy mezi smluvními stranami příslušnými obecně platnými právními předpisy, zejména pak občanským zákoníkem.
2. V případě změny identifikačních údajů smluvních stran se tyto zavazují vzájemně se o této skutečnosti bez zbytečného odkladu písemně informovat.
3. Tuto Smlouvu lze měnit a doplňovat pouze písemnými vzestupně číslovanými dodatky podepsanými oprávněnými zástupci obou smluvních stran.
4. Pro platnost této Smlouvy je v souladu se Statutem LČR, zákonem o státním podniku nutný souhlas Ministerstva zemědělství ČR, které rovněž vykonává jménem státu funkci zakladatele propachtovatele (dále jen „Zakladatel“) ve smyslu ustanovení § 17 odst. 2 zákona č. 77/1997 Sb., o státním podniku, ve znění pozdějších předpisů.
5. Zakladatel udělil předchozí souhlas s nakládáním s určeným majetkem ve smyslu ustanovení § 17 odst. 2 zákona č. 77/1997 Sb., o státním podniku, ve znění pozdějších předpisů, pod č. j.: 47675/2017-MZE-13221 ze dne 1. 9. 2017 v odstavci 6.5.3. Statutu LČR.
6. Tato Smlouva nabývá platnosti dnem jejího podpisu oběma smluvními stranami, účinnosti dnem **1. 1. 2019**; v případě povinnosti uveřejnění je účinnost podmíněna uveřejněním v registru smluv.
7. Smluvní strany se dohodly, že ke dni účinnosti této Smlouvy se dohodou smluvních stran ruší nájemní smlouva č. A/236 78 78 ze dne 22. 9. 2008 ve znění pozdějšího dodatku a nahrazuje se v plném rozsahu touto Smlouvou.
8. Tato Smlouva je vyhotovena ve čtyřech stejnopisech, z nichž po dvou vyhotoveních obdrží každá ze smluvních stran.
9. Obě smluvní strany jsou oprávněny a v případech stanovených zákonem i povinny uveřejnit Smlouvu a její dodatky včetně metadat v rozsahu a způsobem dle zákona č. 340/2015 Sb., o zvláštních podmínkách účinnosti některých smluv, uveřejňování těchto smluv a o registru smluv (zákon o registru smluv), v účinném znění. Obě smluvní strany jsou s uveřejněním Smlouvy a jejích dodatků včetně metadat srozuměny.
10. Smluvní strany prohlašují, že si tuto Smlouvu přečetly a na důkaz správnosti a souhlasu připojují prosty omylu své vlastnoruční podpisy.
11. Nedílnou součástí této smlouvy jsou tyto přílohy:
 - Příloha č. 1: Potvrzení Českého báňského úřadu, zn.: 3474/03 o zaevidování dobývacích prostorů ze dne 6. 10. 2003
 - Příloha č. 2: Mapa pozemků k pronájmu ze dne 11. 1. 2018, zpracovaná Pavlem Jermanem, důlním měřičem
 - Příloha č. 3: Rozhodnutí Ministerstva stavebnictví – ČSR, Československého kamenoprůmyslu, generální ředitelství, Praha, zn.: DP-123/74 o stanovení dobývacího prostoru Měrunice ze dne 7. 2. 1975
 - Příloha č. 4: Rozhodnutí Ministerstva výstavby a stavebnictví ČSR odboru investičního rozvoje, zn.: TZÚS/SSZ-604/89 o stanovení dobývacího prostoru Měrunice I ze dne 19. 2. 1990
 - Příloha č. 5: Rozhodnutí Obvodního báňského úřadu v Mostě, zn.: 3810/08 o povolení hornické činnosti na lomu Měrunice ze dne 13. 10. 2008


— Příloha č. 6: Oprávnění Obvodního báňského úřadu pro území kraje Ústeckého,
č. j.: SBS 04362/2016/OBÚ-04/1 číslo oprávnění 25 12 ze dne 24. 2. 2016

V Hradci Králové, dne 15. 2. 2016

Ve Všechněch, dne 19. 3. 2016

Propachtovatel:

Pachtýř:



30/12003



ČESKÝ BÁŇSKÝ ÚŘAD V PRAZE

KOZÍ 4, P.O. BOX 302, 110 01 PRAHA 1 - STARÉ MĚSTO

BASALT s.r.o.
417 57 Měrunice č.p. 134

Vláda dopis značka/ze dne
/4.9. 2003

Naše značka
3474/03

Vytizuje/linka
Ing. Šmrhař

V Praze
6. října 2003



Potvrzení Českého báňského úřadu

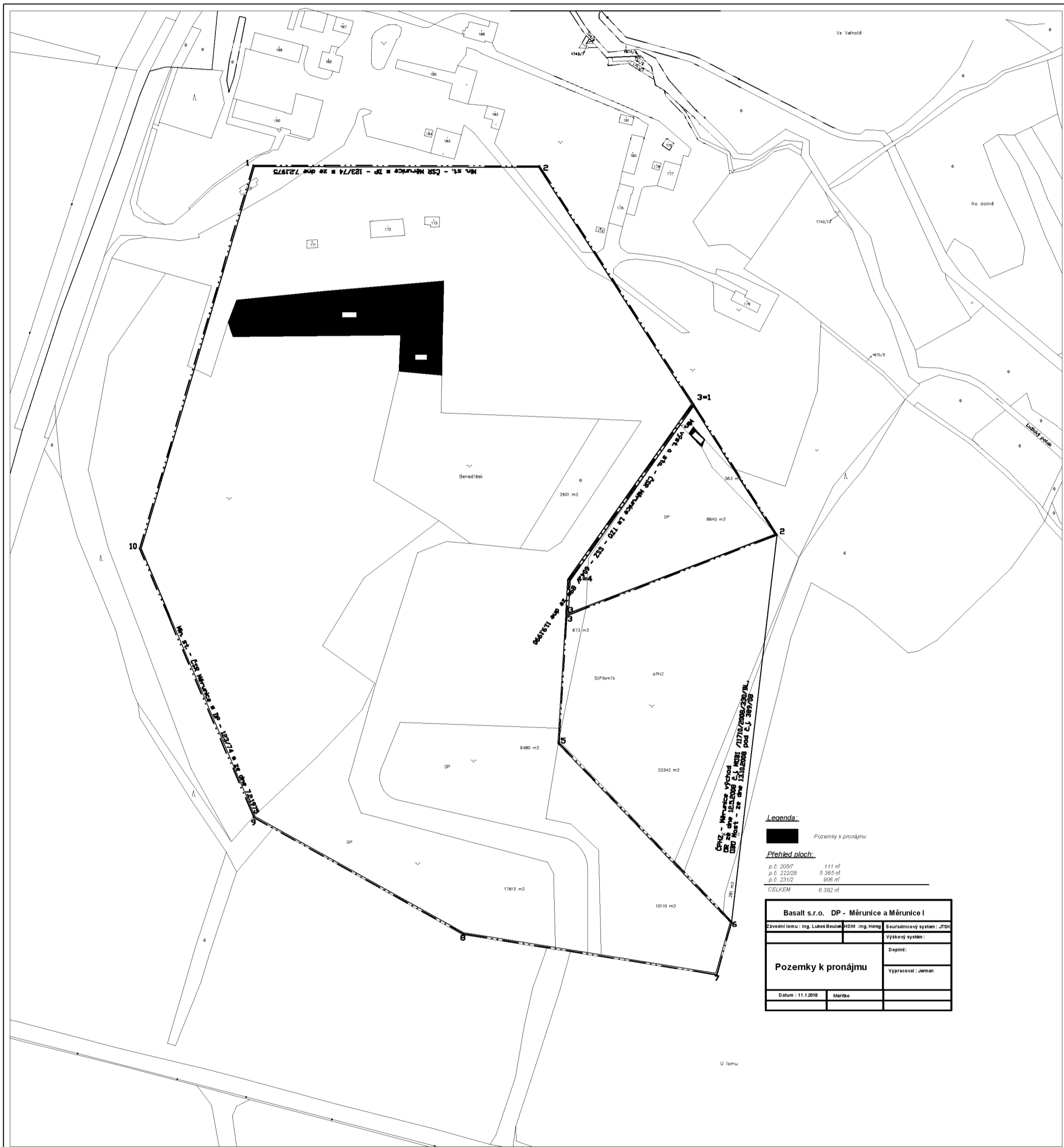
Český báňský úřad vydává potvrzení ve smyslu ustanovení části druhé, čl. II, bodu 1. zákona č. 150/2003 Sb. a části třetí, čl. IV zákona č. 150/2003 Sb. (změna zákona č. 206/2002 Sb.) organizaci BASALT s.r.o., IČ 44564368, se sídlem Měrunice č.p. 134, PSČ 417 57 (dále jen „organizace“).

Organizace má zaevidovány v centrální evidenci Českého báňského úřadu dobývací prostory:

Díl	Folio	Evidován OBÚ	Název dobývacího prostoru	Čj. stanovení DP
7	0819	Most	Měrunice	DP-123/74
7	1063	Most	Měrunice I	TZUS/SSZ-604/89

S pozdravem





ČMÚZ - Měrnice Východ
 DP ze dne 12.12.2018 č. 14031 /11710/2018/230/PL
 Územní list - ze dne 12.10.2018 pod č. 1307/18

Legenda:

 Pozemky k pronájmu

Přehled ploch:

p.č. 205/7	111 m ²
p.č. 222/28	5 365 m ²
p.č. 231/2	908 m ²
CELKEM	6 382 m²

Basalt s.r.o. DP - Měrnice a Měrnice I	
Závední lom: ing. Luboš Bouček HDM	ing. Hong
Souradnicový systém: JTSK	
Výškový systém:	
Pozemky k pronájmu	
Doplně:	
Vypracoval: Jeman	
Datum: 11.1.2018	Měřítko

U lomu



5

Ústřední hospodářský orgán: Ministerstvo stavebnictví - ČSR
 Orgán pověřený: Čs. kamenoprůmysl, generální ředitelství, Praha

Rozhodnutí

..... jakožto ústřední hospodářský orgán
Čs. kamenoprůmysl, gen. řed. jakožto orgán pověřený
 rozhodnutím ze dne 7.2.1975 zn. DP-123/74

k návrhu těžebního národního podniku
Severokámen - Liberec

ze dne 29. 6. 1974 zn. 3041/22/Sa/In/74 a na základě

výsledku místního komisijního jednání ze dne 25. 9. 1974
 stanovi ve smyslu § 21 odst. 2 zákona č. 41/1957 Sb. v dohodě s ^{Českým} Ústředním báňským úřadem
 v Praze těžebnímu národnímu podniku
Severokámen Liberec

tento dobývací prostor:

1. Název dobývacího prostoru: M ě r u n i c e

Platný rozsah: 17 ha 23 a 01 m²

Hranice dobývacího prostoru na povrchu jsou tvořeny stranami nepravidelného 10-ti
deseti úhelníka s vrcholy určenými souřadnicemi udanými v platném souřadnicovém
 systému (Křiváková - Gauss - Krügerová):

Vrchol	X	Souřadnice:	Y
<u>1</u>	<u>993,165,00</u>		<u>780.500,00</u>
<u>2</u>	<u>165,00</u>		<u>287,00</u>
<u>3</u>	<u>342,00</u>		<u>172,00</u>
<u>4</u>	<u>473,00</u>		<u>265,00</u>
<u>5</u>	<u>593,00</u>		<u>272,00</u>
<u>6</u>	<u>728,00</u>		<u>143,00</u>
<u>7</u>	<u>768,00</u>		<u>154,00</u>

8	993.738,00	780.344,00
9	650,00	500,00
10	450,00	585,00

Prostorové hranice dobývacího prostoru pod povrchem jsou určeny svislými rovinami vedenými povrchovými hranicemi.

Dobývací prostor se rozkládá na katastrálním území

obce: Měrunice okres: Teplice kraj: Severočeský

2. Dobývací prostor se stanoví pro dobývání: šediše

V dobývacím prostoru byla (nebyla) zjištěna průmyslově dobývatelná ložiska

Zásoby kat. C1b + C2b 8.972.723 m³ zadržuté do dobývacího prostoru

byly schváleny KKZ výměrem č. j. 760-05/49-74 ze dne 24.9.1974

3. Omezení dobývání nebo zvláštní technické podmínky pro jeho provádění v místech uvedených

v § 5 odstavce 4 vyhl. č. 280/1957 U. l.

1. Lesní půdu odlesňovat postupně podle potřeb těžby v souladu se zák. č. 166/60 Sb. při plnění upřesněných podmínek ONV-OVHZL

Teplice.


2. Zemědělskou půdu vyjmát v souladu se zák. č. 53/66 Sb. při plnění podmínek uvedených v souhlasu MZV-ČSR č. j. 890/74-V/2 ze dne 22.12.74.

3. Projekt těžby a plán rekultivací předložit ministerstvu kultury ČR k udělení výjimky a k stanovení konkrétních podmínek pro dobývací práci

4. Dobývací práce nesmí narušit čistotu vod Lužického potoka,

5. Technologii trhačích prací velkého rozsahu vyloučit komorové odstřely a v rámci plánu OPD projednat druh elektrického rozvážení a rozsah bezpečnostních pásem podle výnosu ČBU č. 777/73.

6. Podél západní hranice dob. prostoru tvořené vrcholy 1, 10, 9 stanovuje se dočasná ochranná pásma o šíři 100 m od osy produktovodu Js 200, které do doby přeložení (po r. 1990) nesmí být dobýváním dotčeno a pro maximální bezpečnost produktovodu musí být upravena technologie trh. prací na základě seizmického měření při odstřelu, (zkušební).



PO 7D

Ministerstvo výstavby a stavebnictví ČSR

odbor investičního rozvoje

V Praze dne 15. 11. 1990
TZÚS/SSZ-604/89

R O Z H O D N U T Í

Na základě žádosti s.p. Severokámen Liberec čj. 397/230/89 ze dne 14.11.1989 ministerstvo výstavby a stavebnictví ČSR jako ústřední orgán státní správy podle výsledku ústního projednání dne 6. prosince 1989 stanoví ve smyslu § 27 zákona č. 44/1988 Sb. se souhlasem s Českým báňským úřadem a po dohodě s orgány územního plánování a stavebním úřadem dobývací prostor

M Ě R U N I C E I

pro těžební organizaci:

Severokámen Liberec s.p.

1. Tento dobývací prostor se rozkládá:

kat.území: MĚRUNICE (IČ 693 227)

okres: Teplice (kód 3509)

kraj: Severočeský

Celková výměra: 1 ha 06a 84 m²

Hranice dobývacího prostoru tvoří čtyřúhelník o vrcholech 1 - 4, které jsou určeny JTSK zobrazenými v Křovákové systému.

Vrcholy	Souřadnice	
	X	Y
1	993 342 m	780 172 m
2	993 440 m	780 110 m
3	993 500 m	780 266,58 m
4	993 473 m	780 265 m

Prostorové hranice dobývacího prostoru pod povrchem jsou určeny svislými rovinami vedenými povrchovými hranicemi.

2. Dobývací prostor se stanoví pro dobývání:

čediče

V dobývacím prostoru nejsou těžena jinou těžební organizací průmyslově dobytelná ložiska další nerostné suroviny. Západní strana předmětného DP přímo navazuje spojnici bodů 1, 4, 3 na stávající DP Měrunice, který byl schválen Rozhodnutím GR Čsl.kamenoprůmysl Praha pod zn. DP-123/74 dne 7.2. 1975 a je zaevidován na ČBÚ v knize dobývacích prostorů díl 7 folio 819. (Bod 1 \equiv 3, 4 \equiv 4 a bod 3 je nový bod na spojnici bodu 4 a 5 stávající DP).

Na lokalitě byl proveden geologický průzkum a na vyhodnocené zásoby bylo vydáno KHZ při GR Čsl.kamenoprůmysl Praha "Usnesení" čj.KHZ - 02 - 1/89 dne 11.5.1989.

Navržený DP obsahuje celkem 931 000 m³ geologických zásob čediče:


Na ložisko bylo vydáno OBÚ Most "Rozhodnutí" o chráněném ložiskovém území (vyhl.ČBÚ 78/88 Sb.) pod čj.4021/89/II dne 21.9.1989.

3. Omezení dobývání nebo zvláštní technické podmínky pro jeho provádění v místech uvedených v § 11 odst.1 vyhl.ČBÚ č.78/88 Sb.
- nebyly stanoveny žádné omezující podmínky.

4. Proti tomuto rozhodnutí lze podat do 15ti dnů po jeho doručení rozklad podle § 61 zákona č.71/67 Sb. (správní řád) u ministerstva výstavby a stavebnictví ČSR.



Rozdělovník: - ČBÚ
- MVS ČSR
- ČGÚ
- Severočeský KNV
- ONV Teplice - OVÚP + stav.úřad
- Severokámen Liberec
- OBÚ Most
- TZÚS Praha



BASALT, s.r.o.
Všechlapy č.e.3
417 71 Zabrušany
a dále dle rozdělovníku

Váš dopis značky / ze dne	Naše značka	Vyřizuje / linka	V Mostě
	3810/08	Ing. Kurka	13.10.2008

Věc:

ROZHODNUTÍ


Povolení hornické činnosti na lomu Měřunice podle dokumentace Plánu otvírky, přípravy a dobývání v dobývacím prostoru Měřunice a dobývacím prostoru Měřunice I

Obvodní báňský úřad (dále OBÚ) v Mostě, ve správním řízení o povolení hornické činnosti na výhradním ložisku stavebního kamene (čediče) Měřunice v dobývacím prostoru (dále DP) Měřunice a DP Měřunice I podle schválené dokumentace Plánu otvírky, přípravy a dobývání (dále POPD) výhradního ložiska stavebního kamene Měřunice, zahájenému dne 28.8.2008 k žádosti organizace BASALT s.r.o., se sídlem Všechlapy č.e. 3, 417 71 Zabrušany, IČ: 44 56 43 68 (dále organizace), ze dne 27.8.2008, o povolení hornické činnosti na výhradním ložisku stavebního kamene (čediče) Měřunice v DP Měřunice a DP Měřunice I,

I. povoluje

na základě ustanovení § 10 odst. 1, v souladu s ustanovením § 17 odst. 4 a § 18 odst. 2 zákona č. 61/1988 Sb., o hornické činnosti, výbušninách a o státní báňské správě, ve znění pozdějších předpisů, a podle vyhlášky ČBÚ č. 104/1988 Sb., o hospodárném využívání výhradních ložisek, o povolování a ohlašování hornické činnosti a ohlašování činnosti prováděné hornickým způsobem, v platném znění, organizaci BASALT s.r.o., se sídlem Všechlapy č.e. 3, 417 71 Zabrušany za účasti 1) Obce Měřunice, se sídlem Měřunice 67, 418 04 Bílina 4, 2) Úřadu pro zastupování státu ve věcech majetkových, se sídlem Rašínovo Nábřeží 390/42, 128 00 Praha 2 – Nové Město, pracoviště se sídlem Husitská 2, 415 02 Teplice, 3) Lesů České republiky s.p., Lesní správa Litoměřice, se sídlem Bílý Újezd 20, 411





Hornická činnost na výhradním ložisku stavebního kamene (čediče) Měrunice v DP Měrunice a DP Měrunice I se povoluje za těchto podmínek :

1. ✓ Přípravné a dobývací práce budou prováděny v souladu s dokumentací Plánu otvírky, přípravy a dobývání (POPD) výhradního ložiska stavebního kamene Měrunice, zpracované dne 22.8.2008.
2. ✓ Organizace bude dodržovat podmínky a povinnosti vyplývající ze souhlasu s dočasným odnětím půdy ze zemědělského půdního fondu pro zřízení deponie ornice a výsypky DP Měrunice – udělení souhlasu dle § 9 odst. 6 zákona č. 334/1992 Sb., o ochraně zemědělského půdního fondu, v platném znění, který vydal Krajský úřad Ústeckého kraje, odbor životního prostředí a zemědělství č.j. 4438/04/ZPZ/04-SV-019 ze dne 27.7.2004.
3. ✓ Skrývkový a výklizový materiál, který bude ukládán mimo dobývací prostor, bude na pozemcích vymezených územním rozhodnutím o využití území „Zřízení mezideponie zeminy ze skrývky kamenolomu na parcele č.kat. 204/3 k.ú. Měrunice, dosud využívané jako orná půda“ vydané MěÚ Bílina – stavební úřad, č.j. 638/328/Ku/04 ze dne 10.9.2004.
4. Organizace bude dodržovat opatření stanovená v souhlasu s trvalým odnětím pozemku p.č. 205/7 v k.ú. Měrunice určenému pro plnění funkcí lesa v k.ú. Měrunice– udělení souhlasu dle § 13 odst.1 zákona č. 289/1995Sb., o lesích, v platném znění, který vydal rozhodnutím MěÚ Bílina – odbor životního prostředí – státní správa lesů č.j. OŽP /32523/L-12.1/08 ze dne 10.9.2008.
5. Hornická činnost bude prováděna jen na pozemcích ve vlastnictví těžební organizace nebo na pozemcích, kde jejich majitel nebo zákonný zástupce vyjádřil s touto činností souhlas uzavřením nájemní smlouvy.
6. Při výjezdu na veřejnou komunikaci musí být kola a podvozky automobilů náležitě očištěny, aby nedocházelo k přenosu prachu na komunikace a korby naloženy jen tak, aby bylo zamezeno padání materiálu z aut.
7. Dopravní a strojní mechanismy musí být udržovány v dobrém technickém stavu, aby jejich emisní znečištění ovzduší bylo minimální.
8. Případný výskyt invazních expanzivních rostlin bude eliminován sečením, popř. postříkem či jinou mechanickou metodou.
9. Do vytěžených prostor nesmí být ukládány žádné odpady ani zeminy z jiných lokalit. K sanacím a rekultivacím využívat výhradně zbytky vytěžených surovin a skrývky z místa těžby.
10. Těžba a doprava kamene bude probíhat pouze v denní době od 6:00 do 22:00 hodin. Toto časové omezení se netýká provádění prací k zajištění bezpečnosti práce a provozu.

11. Organizace při své činnosti musí prokázat dodržování hygienických limitů hluku dle nařízení vlády č. 148/2006 Sb., o ochraně zdraví před nepříznivými účinky hluku a vibrací, v platném znění.
12. Odvodňováním lomu nesmí dojít ke snížení hladiny podzemních vod a změně odtokových poměrů tak, aby to nemělo vliv na studny a prameniště v blízkém okolí.
13. Hornickou činností nebude nijak dotčena silnice č. II/257 procházející kolem kamenolomu, jakož i další komunikace II. a III. třídy v zájmovém území obce s rozšířenou působností Bílina.
14. Veškeré dopravní napojení bude vedeno z prostoru stávajícího lomu dosavadním vjezdem na silnici II/257 Bílina – Louny.
15. Organizace stanoví ochranná opatření proti možnosti znečištění vod dopravním a těžebním provozem a zabezpečí jejich důsledné dodržování.
16. Organizace předloží havarijný plán k odsouhlasení závodu Povodí Ohře, s.p. Spořická 4956, 430 46 Chomutov.
17. Organizace předloží odboru VHP Povodí Ohře, s.p. stávající povolení k vypouštění těchto vod, případně předloží údaje o množství vypouštěných vod v l/s, m³/měsíc a m³/rok, sledovaných kvalitativních parametrech vypouštěných vod, četnosti a způsobu měření kvality vypouštěných vod atd.
18. Výše finanční rezervy na sanaci a rekultivaci (FR na SaR) pozemků dotčených dobýváním bude za rok 2008 vypočítána součinem hmotnostního množství roční těžby nerostu v tunách a měrným nákladům ve výši 1,12 Kč/t (slovy: jednakorunačeskádvánácthaléřů). V následných účetních obdobích, počínaje rokem 2009 bude součin rozšířen o činitele koeficientů inflačních nárůstů stanovených Českým statistickým úřadem podle matematického vztahu, který je uveden v POPD ložiska stavebního kamene(čediče) Měrunice.
19. Finanční rezerva (FR) pro vypořádání důlních škod (DŠ), která je vytvořena ve výši 50.000,- Kč, bude v případě čerpání těchto finančních prostředků nejdéle do konce kalendářního roku, ve kterém došlo k čerpání, doplněna do původní výše.

II. schvaluje

podle ustanovení § 41 odst. 2, písm. c) zákona č. 61/1988 Sb., o hornické činnosti, výbušninách a o státní báňské správě, ve znění pozdějších předpisů, návrh na vytvoření FR na SaR pozemků dotčených dobýváním v celkové výši 18 296 868,- Kč (slovy: osmnáctmilionůdvěstědevadesátšesttisícosemsetšedesátosmkorunčeských) s tím, že od roku 2008 bude FR na SaR vypočítána součinem hmotnostního množství roční těžby nerostu v tunách a měrných nákladů ve výši 1,12 Kč/t (slovy: jednakorunačeskádvánácthaléřů) a činitelů koeficientů inflačních nárůstů stanovených Českým statistickým úřadem.

Rozhodnutí o povolení hornické činnosti na lomu Měrunice podle dokumentace POPD v DP Měrunice a DP Měrunice I bude mít platnost do vyčerpání zásob výhradního ložiska v hranicích, vyznačených v mapové dokumentaci POPD výhradního ložiska stavebního kamene Měrunice ze dne 22.8.2008. Po nabytí právní moci tohoto rozhodnutí se ukončuje platnost rozhodnutí o povolení hornické činnosti vydané OBÚ v Mostě č.j. 3508/94/II dne 23.12.1994 a jeho následných změn.


O d ů v o d n ě n í :

Podáním ze dne 28.8.2008 požádala organizace BASALT s.r.o., se sídlem Všechlapy č.e. 3, 417 71 Zabrušany, IČ: 44 56 43 68, OBÚ v Mostě o povolení hornické činnosti na výhradním ložisku stavebního kamene (čediče) Měrunice v DP Měrunice a DP Měrunice I podle dokumentace Plánu otvírky, přípravy a dobývání výhradního ložiska stavebního kamene Měrunice, zpracované v srpnu 2008. K řízení o povolení hornické činnosti podle POPD výhradního ložiska stavebního kamene Měrunice organizace předložila předepsanou dokumentaci a doklady podle ustanovení § 17 zákona č. 61/1988 Sb., o hornické činnosti, výbušninách a o státní báňské správě, ve znění pozdějších předpisů, a ustanovení § 6 a § 7 vyhlášky ČBÚ č. 104/1988 Sb., o hospodárném využívání výhradních ložisek, o povolování a ohlašování hornické činnosti a ohlašování činnosti prováděné hornickým způsobem, v platném znění.

Podklady řízení, předloženou dokumentaci, vyjádření a stanoviska níže uvedených účastníků řízení a dotčených orgánů státní správy, k povolení hornické činnosti na výhradním ložisku stavebního kamene (čediče) Měrunice v DP Měrunice a DP Měrunice I, OBÚ v Mostě posoudil a konstatuje:

Odborným podkladem pro vydání rozhodnutí o povolení pokračování hornické činnosti na výhradním ložisku stavebního kamene (čediče) Měrunice v DP Měrunice a DP Měrunice I podle ustanovení § 7 zákona č. 100/2001 Sb., o posuzování vlivů na životní prostředí a o změně některých souvisejících zákonů ve znění pozdějších předpisů, je závěr zjišťovacího řízení Krajského úřadu Ústeckého kraje č.j. 213/ZPZ/2007/292-závěr ze dne 18.12.2007 záměru „Pokračování hornické činnosti v DP Měrunice a DP Měrunice I a činnost prováděná hornickým způsobem na nevýhradním ložisku Měrunice - východ“. Na základě provedeného zjišťovacího řízení došel příslušný orgán k závěru, že změna výše popsaného záměru nemá významný vliv na životní prostředí a že proto záměr n e b u d e posuzován podle citovaného zákona. Podmínky vyplývající ze závěru zjišťovacího řízení jsou děleny na podmínky pro fázi přípravy, pro fázi realizace a pro fázi provozu. Podmínky pro fázi přípravy stavby: zajištění podmínky 1a), 1b), 1c) je řešeno v POPD, ke kterému je přiloženo vyjádření Městského úřadu Bílina, odboru životního prostředí k dlouhodobému pravidelnému měření hladin vody ve studních obcích Měrunice a Žichov ze dne 5.8.2008 č.j. OŽP829254/231.2/V-09/Pa/08. Zajištění podmínky 2a), 2c), 2d) bylo provedeno v souladu se zákonnými ustanoveními, podmínka 2b) je součástí výroku rozhodnutí OBÚ o povolení činnosti prováděné hornickým způsobem (dále ČPHZ). Podmínky pro fázi realizace záměru: zajištění podmínky 1a) je řešeno v POPD. Zajištění podmínky 2b), 2c) je součástí výroku rozhodnutí OBÚ o povolení hornické činnosti (dále HČ). Podmínky pro fázi provozu: zajištění podmínky 1a), 1b), 1c) a 1d) bude součástí samostatného rozhodnutí OBÚ o povolení trhavých prací velkého rozsahu (dále TPVR). Zajištění podmínky 2a) a 2b) je součástí výroku rozhodnutí OBÚ o povolení HČ. Stanovisko Obce Měrunice ze dne 8.8.2008 č.j. 320/2008. Souhlas bez připomínek. Stanovisko Úřadu pro zastupování státu ve věcech majetkových ze dne 8.7.2008 č.j. UZSVM/UTP/2847/2008-UTPM. Bez námitek. Stanovisko Lesů České republiky s.p. Lesní správa Litoměřice, prac. Velemín ze dne 1.8.2008 č.j. 824/236.84/751-08. Souhlas s tím, že organizace předloží Lesní správě Litoměřice komplexní výpočet úhrad za trvalé odnětí p.p.č. 205/7 v k.ú. Měrunice. Požadavek Lesní správy Litoměřice na komplexní výpočet náhrad za trvalé odnětí p.p.č. 205/7 v k.ú. Měrunice byl Lesní správě Litoměřice předložen. Lesy České republiky s.p., Lesní správa Litoměřice, při ústním jednání konaném dne 23.9.2008 ještě předložil další souhlasné stanovisko k pokračování hornické činnosti

v DP Měrunice a DP Měrunice I. č.j. 236.84/751/2008 ze dne 23.9.2008 jen za předpokladu uzavření platné nájemní smlouvy a dodržení podmínek uvedených v této nájemní smlouvě. Organizace BASALT s.r.o.předložila uzavřenou nájemní smlouvu na pozemek p.č. 205/7



Hornickou činností nebudou ohroženy objekty a zájmy chráněné podle zvláštních právních předpisů dle vyjádření vlastníků veřejné dopravní a technické infrastruktury, která

jsou na OBÚ v Mostě evidována pod č.j. 3491/08. Stanovisko Zemědělské vodohospodářské správy, oblasti povodí Ohře ze dne 7.7.2008 č.j. OPOh/CV/213/08 – nejsou žádná zařízení v jejich správě. Stanovisko Vojenské a ubytovací stavební správy, Litoměřice ze dne 8.7.2008 č.j. 4105-ÚP/2008-7103/41, souhlasí s realizací akce tak, jak byla doložena v písemné a grafické dokumentaci.

Povolení hornické činnosti na výhradním ložisku stavebního kamene (čediče) Měřunice v DP Měřunice a DP Měřunice I podle dokumentace POPD výhradního ložiska stavebního kamene Měřunice bylo s kladným výsledkem ústně projednáno dne 23.9.2008 v kanceláři vedoucího provozu kamenolomu Měřunice organizace BASALT s.r.o. v Měřunicích se zástupci této organizace, zpracovatele dokumentace GET s.r.o., Obce Měřunice, Lesů České republiky s.p., Lesní správy Litoměřice, panem Vladimírem Srbem, Ing. Josefem Valentou a dále se zástupci Správy CHKO České středohoří Litoměřice a Regionálního muzea v Teplicích. Proti vydání tohoto rozhodnutí nebyly vzneseny žádné námítky.

V řízení o povolení hornické činnosti na výhradním ložisku stavebního kamene (čediče) Měřunice v DP Měřunice a DP Měřunice I podle dokumentace POPD výhradního ložiska stavebního kamene Měřunice správní orgán neshledal důvody bránící povolení této činnosti a proto rozhodl, jak je výše uvedeno.

Za vydání rozhodnutí o povolení hornické činnosti podle dokumentace POPD OBÚ v Mostě v souladu se zákonem č. 634/2004 Sb., ve znění pozdějších předpisů, vyměřil správní poplatek ve výši 1500,- Kč, který organizace BASALT s r.o. uhradila v kolkových známkách.









P o u č e n í ú č a s t n í k ů :

Proti tomuto rozhodnutí lze podat odvolání podle ustanovení § 81 a následujících ustanovení zákona č. 500/2004 Sb., správní řád, ve znění pozdějších předpisů, ve lhůtě 15 dnů ode dne jeho oznámení, podáním u správního orgánu, který je vydal. Odvolání musí mít náležitosti uvedené v ustanovení § 37 odst. 2 správního řádu, a je nutno ho podat podle ustanovení § 82 odst.2 citovaného zákona.



Rozdělovník:


Účastníci řízení:

1. 
2. 
3. 
4. Lesy České republiky s.p., lesní správa Litoměřice, Bílý Újezd 20, 411 31 Velemín
5. 
6. 
7. 
8. 
9. 

Dotčené orgány státní správy:

1. Krajský úřad Ústeckého kraje, odbor životního prostředí a zemědělství, Velká Hradební 3118/48, 400 01 Ústí nad Labem
2. Krajská hygienická správa Ústeckého kraje, Moskevská 15, 400 01 Ústí nad Labem
3. Městský úřad Bílina, odbor životního prostředí, Břežánecká 50/4, 418 31 Bílina
4. Správa CHKO České středohoří, Michalská 260/14, 412 01 Litoměřice
5. Regionální muzeum v Teplicích, Zámecké náměstí 14, 415 01 Teplice
6. Ministerstvo životního prostředí, OVSS IV, Školní 5335, 430 01 Chomutov

Čj.: SBS 04362/2016/OBÚ-04/1
Č. oprávnění: 2512



OBVODNÍ BÁŇSKÝ ÚŘAD pro území kraje Ústeckého

vydává

podle § 5 odst. 2 zákona č. 61/1988 Sb., o hornické činnosti, výbušninách a o státní báňské správě, ve znění pozdějších předpisů, na základě splnění podmínek stanovených vyhláškou Českého báňského úřadu v Praze č. 15/1995 Sb., o oprávnění k hornické činnosti a činnosti prováděné hornickým způsobem, jakož i k projektování objektů a zařízení, které jsou součástí těchto činností, ve znění pozdějších předpisů, pro organizaci

BASALT s.r.o.

Všechlapy č.e. 3, pošta Zabuřany, PSČ 417 71
IČ: 445 64 368



OPRÁVNĚNÍ k hornické činnosti v rozsahu

pravn
je vyk
Obvo
kraje
dne .

ustanovení § 2 ,

- b) otvírka, příprava a dobývání výhradních ložisek
- c) zřizování, zajišťování a likvidace důlních děl a lomů
- d) úprava a zušlechťování nerostů prováděné v souvislosti s jejich dobýváním
- e) zřizování a provozování odvalů, výsypek a odkališť při činnostech uvedených v písmenech a) až d)

zák. č. 61/1988 Sb., ve znění pozdějších předpisů.

Odborně způsobilá osoba:

závodní lomu:

jméno a příjmení
trvalý pobyt:
datum narození:
osvědčení o odborné způsobilosti vydané ČSÚ v Praze dne
30. 9. 2009 pod čj. 2052/2009/151

jméno a příjmení:
trvalý pobyt:
datum narození:
osvědčení o odborné způsobilosti
22. 1. 1998

jméno a příjmení:
trvalý pobyt:
datum narození:
osvědčení o odborné způsobilosti vydal OBÚ pro území kraje
Ústeckého v Mostě dne 26. 6. 2015
pod čj. SBS/19248/2015/OBÚ-04/3

Odůvodnění:

Žádost organizace BASALT s.r.o. ze dne 4. 2. 2016 odpovídá požadavkům vyhlášky ČBÚ č. 15/1995 Sb., ve znění pozdějších předpisů, a uvedená organizace prokázala, že je odborně způsobilá zabezpečovat činnosti v rozsahu požadovaného oprávnění.

Důvodem žádosti organizace byla změna **odborně způsobilé osoby – závodní lomu.**

Poučení o odvolání:

Proti tomuto rozhodnutí lze podat odvolání podle § 81 a následujících zákona č. 500/2004 Sb., správní řád, ve znění pozdějších předpisů, a to ve lhůtě 15 dnů od jeho oznámení, podáním k Českému báňskému úřadu v Praze prostřednictvím Obvodního báňského úřadu pro území kraje Ústeckého, tj. správního orgánu, který je vydal. Prvním dnem lhůty je den následující po dni oznámení rozhodnutí. Odvolání musí mít náležitosti uvedené v § 37 odst. 2 správního řádu, a je nutno ho podat podle § 82 citovaného zákona.

V Mostě, dne 24. 2. 2016