

**Na faktuře uvádějte
vždy č. objednávky**

OV00X01T4ZLY

Objednávka č. O/1023/2018/ODK

OBJEDNATEL

Statutární město Ostrava

Prokešovo náměstí 1803/8

72930 Ostrava-Moravská Ostrava

IČ: 00845451

DIČ: CZ00845451 (plátce DPH)

DODAVATEL

Obchodní firma : VS projekt, s.r.o.

Sídlo : Na obvodu 1100/45

70300 Ostrava-Vítkovice

IČ : 25385054


DIČ :


PŘÍJEMCE (zasílací adresa):

městský obvod Ostrava-Jih

Horní 791/3

70030 Ostrava-Hrabůvka

Bank. spojení: 

Číslo účtu : 

Objednáváme u Vás :

Zpracování PD na "Spojovací chodník u školy B. Dvorského" a to na základě CN ze dne 30. 11. 2017 a v souladu se zadávací dokumentací Minitendru č. 02/2018, jež jsou nedílnou součástí objednávky.

Datum splatnosti faktury dle rámcové smlouvy o dílo S/0627/2017/ODK.

Pro akceptaci objednávky zašlete písemný souhlas na emailovou adresu vyřizujícího referenta uvedeného níže do 3 dnů ode dne doručení. 

Lhůta plnění pro vypracování DÚR: 90 dnů

Lhůta plnění pro vypracování DSP: 60 dnů


Lhůta plnění pro vypracování DPS: 30 dnů

Cena vč. DPH : 108 900,00 Kč


Vyřizuje / tel. / email : Holenka Miroslav Ing.,
miroslav.holenka@ovajih.cz

V Ostravě dne: 20 -03- 2018

Mgr. 

vedoucího odboru dopravy a komunálních služeb
(oprávněná osoba) 

KRYCÍ LIST NABÍDKY			
1. Minitendr na základě Rámcové smlouva o dílo na zpracování projektových dokumentací včetně výkonu inženýrské činnosti a autorského dozoru			
Název:		Spojovací chodník u školy B. Dvorského	
2. Základní identifikační údaje			
2.1 Objednatel			
Obchodní firma nebo název / Obchodní firma nebo jméno a příjmení:		Statutární město Ostrava, městský obvod Ostrava-Jih	
Sídlo / Místo podnikání, popř. místo trvalého pobytu:		ul. Horní 3, 700 30 Ostrava-Hrabůvka	
IČO, DIČ:		00845451, CZ00845451	
Osoba oprávněná za zadavatele jednat:		Mgr. Daniel Jeřábek	
Kontaktní osoba:		Ing. István Polónyi, ODK	
Tel./fax:		+420 599 430 131	
E-mail:			
2.2 Zhotovitel			
Obchodní firma nebo název / Obchodní firma nebo jméno a příjmení:		VS projekt, s.r.o.	
Sídlo / Místo podnikání, popř. místo trvalého pobytu:		Na Obvodu 45/1100, 703 00 Ostrava-Vítkovice	
IČO, DIČ:		253 85 054, CZ25385054	
Osoba oprávněná jednat jménem či za účastníka:		Ing. Miroslav Skupník, jednatel společnosti	
Kontaktní osoba:		Ing. Miroslav Skupník	
Tel./fax:		000 700 701	
E-mail:			
3.1 Nabídková cena v Kč			
	Cena bez DPH:	Samostatně DPH:	Cena včetně DPH:
Dokumentace pro územní rozhodnutí vč. inženýrské činnosti a podání žádosti o územní rozhodnutí			
Dokumentace pro stavební povolení vč. inženýrské činnosti a podání žádosti o stavební povolení			
Projektová dokumentace pro provedení stavby			
Cena celkem			
3.2. Lhůta realizace v kalendářních dnech			
Dokumentace pro územní rozhodnutí vč. inženýrské činnosti a podání žádosti o územní rozhodnutí		od objednání	
Dokumentace pro stavební povolení vč. inženýrské činnosti a podání žádosti o stavební povolení		od vydání ÚR	
Projektová dokumentace pro provedení stavby		od vydání SP	
Lhůta realizace díla celkem		vč. vydání ÚR a SP	
3.3. Autorský dozor-technická pomoc objednateli - cena / hod bez DPH			
Hodinová sazba v Kč bez DPH (náklady za PHM, stravné, cestovné)			
4. Osoba oprávněná jednat jménem či za účastníka			

Podpis osoby oprávněné jednat jménem či za účastníka:		
Titul, jméno, příjmení:	Ing. Miroslav Skupník	
Funkce:	jednatel společnosti	
Datum:	30.11.2017	

VS PROJEKT S.R.O.
Na Obvodu 45/1100, 703 00 Opatowitz-Vilavice
Tel: 896 771 320, 896 771 330
Fax: 896 771 300
IČ: 25385064, DIČ: CZ25385064



Naše značka: JIH/093688/17/ODK/Pol

Vyřizuje: Ing. István Polónyi
Telefon: +420 599 430 131
Fax:
E-mail: istvan.polonyi@ovajih.cz
ID datové schránky: 2s3brdz
Datum: 15.11.2017
Přílohy: 2

Minitendr č. 02/2018 – Spojovací chodník u školy B. Dvorského:

Záměr vznikl z důvodu většího množství rodičů u školy, kteří přivázejí děti k ZŠ a MŠ Ostrava - Bělský Les, Bohumíra Dvorského 1049/1 – může dojít ke střetu vozidel s dětmi. Z tohoto důvodu navrhujeme vybudování chodníku na p.p.č. 306, k.ú: Dubina u Ostravy podél budovy Veolia a.s, a jeho napojení k přístupové ploše ke škole v přirozeně vyšlapané trase. Chodník bude ze zámkové dlažby tl. 6 cm barva šedá, betonové obrubníky tl. 10 cm. Více informací příloha č.3 – Spojovací chodník B. Dvorského.

Podmínky zpracování projektové dokumentace:

- a) **Dokumentace k územnímu rozhodnutí** zpracovaná dle vyhlášky č. 499/2006 Sb., o dokumentaci staveb, ve znění pozdějších předpisů (dále jen „vyhláška o dokumentaci staveb“), ve smyslu zákona č. 183/2006 Sb., o územním plánování a stavebním řádu, ve znění pozdějších předpisů (dále jen „stavební zákon“), v souladu s obecně závaznými právními a technickými předpisy, v souladu se souvisejícími směrnici a dle podmínek a požadavků Objednatele.
- b) **Dokumentace pro stavební povolení** zpracovaná dle vyhlášky č. 146/2008 Sb., o rozsahu o obsahu projektové dokumentace dopravních staveb, ve znění pozdějších předpisů (dále jen „vyhláška o projektové dokumentaci dopravních staveb“) ve smyslu zákona č. 183/2006 Sb., o územním plánování a stavebním řádu, ve znění pozdějších předpisů (dále jen „stavební zákon“), v souladu s obecně závaznými právními a technickými předpisy, v souladu se souvisejícími směrnici a dle podmínek a požadavků Objednatele.
- c) **Projektová dokumentace pro provedení stavby** zpracovaná tak, aby odpovídala požadavkům na dokumentaci pro zadávací řízení, ve kterém bude vybrán zhotovitel stavby, tj. musí splňovat požadavky stanovené zákonem č. 134/2016 Sb., o veřejných zakázkách (dále jen „zákon o VZ“) a vyhláškou č. 169/2016 Sb., o stanovení rozsahu dokumentace veřejné zakázky na stavební práce a soupisu stavebních prací, dodávek a služeb s výkazem výměr, ve znění pozdějších předpisů (dále jen „vyhláška o předmětu stavebních prací“). Dokumentace musí být v souladu s obecně závaznými právními a technickými předpisy, podmínkami stanovenými zadávací dokumentací a požadavky Objednatele.
- d) **Výkon IČ k ÚR:** Předmětem je projednání dokumentace k územnímu rozhodnutí s příslušnými veřejnoprávními orgány, organizacemi, vlastníky pozemků a sousedních nemovitostí, případně dalšími dotčenými subjekty, získání dokladů a stanovisek za účelem vydání územního rozhodnutí, vypracování a podání žádosti o vydání územního rozhodnutí a po podání žádosti o vydání pravomocného územního rozhodnutí poskytnutí technické pomoci při řešení případných problémů vzniklých v rámci veřejnoprávního projednání dotčené stavby na místně příslušném stavebním úřadu. Zhotovitel je rovněž povinen se na vyzvání účastnit veškerých jednání, které souvisejí s projednáním dotčené stavby v rámci veřejnoprávního projednání a poskytnout nezbytnou součinnost související se získáním pravomocného územního rozhodnutí.
- e) **Výkon IČ k SP:** Předmětem je projednání projektové dokumentace ke stavebnímu řízení s příslušnými veřejnoprávními orgány, organizacemi, vlastníky pozemků a sousedních nemovitostí (oprávněný z věcného břemene), případně dalšími dotčenými subjekty a získání dokladů a stanovisek za účelem vydání stavebního povolení, vypracování a podání žádosti o povolení stavby (případně dalších povolení podmiňujících realizaci stavby, např. vodoprávní souhlas, povolení k odstranění stavby atd.), a účast při stavebním řízení. Součástí IČ je i zajištění prodloužení stavebního povolení v případě nezahájení stavby v termínu platnosti stavebního povolení, a to v dostatečném předstihu.

- f) **Technická pomoc objednateli - výkon autorského dozoru stavby:** Součástí předmětu plnění je výkon AD, který bude probíhat od zahájení stavby až do vydání kolaudačního souhlasu a který bude vykonáván na výzvu Objednatele. Rozsah činností AD je dán přílohou č. 5 technických kvalitativních podmínek č. 1 (viz http://www.pjpk.cz/TKP_01.htm).

Požadovaná Doba provedení projektové dokumentace: není stanovena

Vypsané lhůty realizace v krycím listě jsou závazné.

Předpokládaný termín zahájení plnění: od 01-02/2017

(Objednávka bude zaslána počátkem roku 2018)

Způsob hodnocení nabídek

Nabídka bude hodnocena podle ekonomické výhodnosti bodovací metodou.

Zadavatel si vyhrazuje právo v případě shodnosti bodového ohodnocení uchazečů umístěných na 1. až 3. místě vybrat nabídku s nižší nabídkovou cenou.

Kriteria hodnocení nabídky vč. jejich váhy

1. Výše nabídkové ceny v Kč bez DPH
2. Celková lhůta realizace v kalendářních dnech od zahájení díla pro Spojovací chodník u školy B. Dvorského.
3. Hodinová sazba za výkon autorského dozoru v Kč

Lhůta pro podání nabídek

Zadavatel stanovuje lhůtu pro podání nabídek 15 kalendářních dnů.

Pokyny pro podání nabídky

Listinnou nabídku je možno zaslat poštou, popř. jiným přepravcem zásilek nebo doručit osobně na adresu: Statutární město Ostrava, městský obvod Ostrava - Jih, Horní 791/3, 700 30 Ostrava-Hrabůvka, odbor správních činností - podatelna, budova A, přízemí, kancelář dveře č. 004 v těchto úředních hodinách:

Pondělí, středa, čtvrtek: 8:00 – 17:00

Úterý: 8:00 – 15:00

Pátek: 8:00 – 13:00.

Zde bude nabídka převzata nejpozději v termínu do 1. 12. 2017 do 13 hod.

Nabídku doručte v řádně uzavřené obálce, opatřené na uzavření razítkem a označené adresou zadavatele, adresou uchazeče a nápisem:

„NEOTEVÍRAT – MINITENDR 02/2018 – Spojovací chodník u školy B. Dvorského ”

Přílohy: 1/ Spojovací chodník u školy B. Dvorského

2/ Krycí list nabídky

STATUTÁRNÍ MĚSTO OSTRAVA
Městské obvodu Ostrava-Jih
Odbor dopravy a komunálních služeb
ul. Horní 3 14
700 30 Ostrava-Hrabůvka

Mgr. [redacted]
vedoucí odboru dopravy
a komunálních služeb

Statutární město Ostrava
Úřad městského obvodu
Ostrava-Jih


Vyřizuje: Ing. István Polónyi
599 430 131, Istvan.Polonyi@ovajih.cz

Protokol o místním šetření

Věc: vybudování chodníku ke škole B. Dvorského
Místo: prostor u parkoviště u školy B. Dvorského


Datum a čas: 27.10.2016, 9 00 Hod

Situace





vyšlapaná cesta občanů s dětmi - záměr budoucího chodníku



vyšlapaná cesta občanů s dětmi - záměr budoucího chodníku

popis situace

Jedná se o vybudování chodníku před objektem v majetku Veolie Energie ČR, a.s. Situace v lokalitě je taková, že v pracovních dnech před nástupem dětí do školy ZŠ a MŠ Ostrava-Bělský Les, Bohumíra Dvorského vzniká riziko střetu dětí a občanů s přijíždějícími auty. Není zde žádné bezpečné pásmo a chodník, který by vedl z komunikace a parkoviště, proto si občané vyšlapávají přirozeně cestu v terénu.

Délka trasy vyšlapané cesty cca 45 m - viz situace.

řešení situace

Vybudování chodníku š: 1,5 m ze zámkové dlažby, tl. 6 cm, barva šedá