





VÝKAZ DOSAVADNIHO A NOVÉHO STAVU ÚDAJŮ KATASTRU NEMOVITOSTÍ																	
Dosavadní stav					Nový stav												
Označení pozemku parc. číslem	Výměra parcely		Druh pozemku	Označení pozemku parc. číslem	Výměra parcely		Druh pozemku	Typ stavby	Způsob určení výměry	Porovnání se stavem evidence právních vztahů							
	ha	m ²			Způsob využití	ha				m ²	Způsob využití	Dle předcházejícího záznamu v katastru nemovitostí		Číslo listu vlastnictví	Výměra dílu		Označení dílu
												ha	m ²		ha	m ²	
221										221		1958					
223/1										223/1		10001					
226/6										226/6		10001					
239/2										239/2		10001					
242/1										242/1		3180					
256										256		1539					
257/2										257/2		818					
258/4										258/4		75					
251/1										251/1		10001					
262/4										262/4		10001					
266										266		28					
224										224		10001					
225/3										225/3		10001					
226/14										226/14		10001					
227/6										227/6		10001					
239/3										239/3		10001					
241/4										241/4		1829					
242/2										242/2		10001					
252										252		10001					

Dělit nebo sceňovat pozemky lze jen na základě územního rozhodnutí, pokud podmínky pro ně nejsou stanoveny jiným rozhodnutím nebo opatřením

GEOMETRICKÝ PLÁN pro vymezení rozsahu věcného břemene k části pozemku		Náležitosti a přesnosti odpovídá právním předpisům	Katastrální úřad katastrální pracoviště souhlasí s očíslováním parcel
Vyhotořil: Ing. Michal Mudra, Ph.D. Kara Čapka 553/6, Jeseník IČ 78540057		 	 
Číslo plánu: 6336-117-B/2013			
Okres: Jeseník			
Obec: Jeseník			
Kat. území: Jeseník		Geometrický plán ověřil úředně oprávněný zeměměřičský inženýr	Souhlas katastrálního úřadu katastrálního pracoviště souhlasí
Mapový list: DKM		Ing. Michal Mudra, Ph.D.	Bc. Iva Štefková
Kód způsobu určení výměry je určen podle § 77 odst. 2 vyhlášky č. 235/2007 So		Dne: 12-12-2013	Dne: 19-12-2013
Dosažením vlastnickým pozemků byla poskytnuta možnost seznámit se v terénu s pí. územním návrhem nových hranic, které byly označeny předepsaným způsobem.		Číslo: 71/2013	Číslo: 473/13
		Úředně oprávněný zeměměřičský inženýr odpovídá za odbornou úroveň geometrického plánu, za dosažení předepsané přesnosti a za správnost a úplnost naneš. údaj. podle právních předpisů.	Jeden příloha geometrického plánu a předepsané přílohy jsou uloženy u katastrálního úřadu katastrálního pracoviště

VÝKAZ DOSAVADNÍHO A NOVÉHO STAVU ÚDAJŮ KATASTRU NEMOVITOSTÍ

Dosavadní stav				Nový stav														
Označení pozemku parc. číslem	Výměra parcely		Druh pozemku	Označení pozemku parc. číslem	Výměra parcely		Druh pozemku	Typ stav by	Způsob využití	Způsob využití	Způsob využití	Porovnání se stavem evidence právních vztahů						
												Způsob využití	Způsob využití	Způsob využití	Způsob využití	Způsob využití	Způsob využití	Díl přechází z pozemku označeného v
	katastru nemovitostí	dřívější poz. evidenci	ha		m2													
257/4												257/4			10001			
287/24												287/24			10001			
2456/1												2456/1			10001			
2457/4												2457/4			10001			
2457/5												2457/5			10001			
2458												2458			10001			
2459												2459			10001			
2460/21												2460/21			10001			
2473												2473			10001			
2474												2474			10001			
2520/2												2520/2			10001			
2520/9												2520/9			10001			
3159												3159			10001			
3161												3161			10001			
3162												3162			10001			
3163												3163			10001			
3164												3164			10001			
2522/1												2522/1			210			
287/11												287/11			10001			
2449												2449			10001			
2520/2												2520/2			10001			
2445/1												2445/1			10001			
3160												3160			10001			

Oprávněný: dle listiny

Druh věcného břemene: dle listiny

