

14/4/2018

DODATEK č. 25

ke smlouvě o výpůjčce č. 29/4/2004

uzavřený v souladu s ustanovením §2193 a násl. zákona č. 89/2012 Sb., občanského zákoníku, v platném znění

Statutární město Most

IČO: 002 66 094

DIČ: CZ00266094

sídlem: Radniční 1, 434 01 Most

zastoupeno: Mgr. Janem Paparegou, primátorem města

bankovní spojení: [REDACTED]

VS: [REDACTED]

(dále jen „půjčitel“)

a

Správa městských lesů Most, příspěvková organizace

IČO: 473 24 210

DIČ: CZ47324210

sídlem: Loupnická 176, 435 42 Litvínov – Janov

zastoupena: Bc. Miroslavem Adamem, ředitelem

(dále jen „vypůjčitel“)

(společně dále jako „smluvní strany“)

uzavírají níže uvedeného dne, měsíce, roku tento

dodatek č. 25 ke smlouvě o výpůjčce č. 29/4/2004:

I.

Předmět dodatku

1. Smluvní strany shodně konstatují, že mezi nimi byla uzavřena shora uvedená smlouva o výpůjčce ze dne 3. 5. 2004 (s účinností od 1. 4. 2004) ve znění jejích dodatků č. 1 až č. 24 (dále jen „Smlouva“).
2. Smluvní strany se dohodly, že se od nabytí účinnosti tohoto dodatku zrušuje stávající příloha č. 1 Smlouvy a nahrazuje se novou přílohou č. 1, která tvoří přílohu tohoto dodatku.
3. V dalším zůstává smlouva nezměněna.

II.

Závěrečná ustanovení

1. Sjednává se, že smluvní strany považují povinnost doručit písemnost do vlastních rukou za splněnou i v případě, že adresát zásilku, odeslanou na jeho v tomto dodatku uvedenou či naposledy písemně oznámenou adresu pro doručování, odmítne převzít, její doručení zmaří nebo si ji v odběrní lhůtě nevyzvedne, a to desátým dnem ode dne vypravení písemnosti.
2. Smluvní strany výslovně souhlasí s tím, aby Smlouva vč. jejích dodatků byla vedena v evidenci smluv vedené statutárním městem Most, která bude přístupná dle zákona č. 106/1999 Sb., o svobodném přístupu k informacím, ve znění pozdějších předpisů, a která obsahuje údaje o smluvních stranách, předmětu smlouvy, číselné označení této smlouvy a datum jejího uzavření. Údaji o smluvních stranách se u fyzických osob rozumí zejména údaj o jménu, příjmení, datu narození a místě trvalého pobytu.
3. Tento dodatek, jakož i smlouva (vč. všech jejích předchozích dodatků) podléhá uveřejnění v registru smluv dle zákona č. 340/2015 Sb., o zvláštních podmínkách účinnosti některých smluv, uveřejňování těchto smluv a o registru smluv (zákon o registru smluv). Smluvní strany se dohodly, že dodatek, v souladu s tímto zákonem uveřejní půjčitel, a to nejpozději do 30 dnů od jeho podpisu. V případě nesplnění tohoto ujednání může uveřejnit dodatek v registru vypůjčitel.
4. Po uveřejnění v registru smluv obdrží vypůjčitel do datové schránky/e-mailem potvrzení od správce

registru smluv. Potvrzení obsahuje metadata, je ve formátu .pdf, označeno uznávanou elektronickou značkou a opatřeno kvalifikovaným časovým razítkem. Smluvní strany se dohodly, že vypůjčitel nebude, kromě potvrzení o uveřejnění tohoto dodatku, nijak dále o této skutečnosti informován.

5. Smluvní strany prohlašují, že skutečnosti uvedené v tomto dodatku, jakož i smlouvě (vč. všech jejích předchozích dodatků) nepovažují za obchodní tajemství a udělují svolení k jejich zpřístupnění ve smyslu zák. 106/1999 Sb. a zveřejnění bez stanovení jakýchkoliv dalších podmínek.

6. V případě, že některé ustanovení tohoto dodatku je nebo se stane neúčinné, zůstávají ostatní ustanovení účinná. Smluvní strany se zavazují nahradit neúčinné ustanovení ustanovením jiným, účinným, které svým obsahem a smyslem odpovídá nejlépe obsahu a smyslu ustanovení původního, neúčinného. Smluvní strany sjednávají, že veškeré spory ze Smlouvy ve znění jejích dodatků budou řešit primárně dohodou.

7. Smluvní strany sjednávají, že od účinnosti tohoto dodatku se řídí práva a povinnosti obou smluvních stran zejména zák. č. 89/2012 Sb., Občanským zákoníkem, v platném znění, a dalšími obecně závaznými právními předpisy.

8. Tento dodatek byl vyhotoven ve dvou stejnopisech, z nichž jeden obdrží půjčitel a jeden vypůjčitel. Jakákoliv změna Smlouvy je neplatná, pokud nemá písemnou formu v podobě číslovaného dodatku.


9. Tento dodatek nabývá platnosti dnem podpisu smluvních stran a účinnosti dnem jeho uveřejnění v registru smluv.

10. Smluvní strany po řádném přečtení tohoto dodatku a seznámení se s jeho obsahem prohlašují, že je jim znám jeho smysl a účel, že tento odpovídá projevu jejich vůle a že k němu přistupují svobodně a vážně, nikoliv v tísní a za nápadně nevýhodných podmínek.

11. Tento dodatek se uzavírá na základě usnesení Rady města Mostu č. RmM/3811/67/2018 ze dne 8. 2. 2018. Usnesení je přílohou č. 2 tohoto dodatku.


V Mostě dne: 16 -03- 2018

V Mostě dne: 14 -03- 2018




za statutární město Most
Mgr. Jan Paparega, primátor města
půjčitel

SPRÁVA MĚSTSKÝCH LESŮ MOST
příspěvková organizace



za Správu městských lesů Most, příspěvkovou
organizaci
Bc. Miroslav Adam, ředitel
vypůjčitel



№	Имя	Фамилия	Дата рождения	Место рождения	Специальность	Стаж	Средний балл	Средний балл за курс	Средний балл за курс
1	Александров	Иван	1985	Москва	Инженер	5	4,5	4,5	
2	Петров	Сергей	1988	Санкт-Петербург	Программист	3	4,0	4,0	
3	Сидоров	Александр	1990	Новосибирск	Математик	2	3,5	3,5	
4	Климов	Дмитрий	1992	Казань	Физик	1	3,0	3,0	
5	Васильев	Андрей	1995	Иркутск	Химик	0	2,5	2,5	
6	Морозов	Владимир	1998	Хабаровск	Биолог	0	2,0	2,0	
7	Соколов	Алексей	2000	Владивосток	Юрист	0	1,5	1,5	
8	Кузнецов	Николай	2002	Красноярск	Экономист	0	1,0	1,0	
9	Лебедев	Антон	2004	Самара	Педагог	0	0,5	0,5	
10	Зинченко	Александр	2006	Тюмень	Медицинский работник	0	0,0	0,0	
11	Попов	Игорь	2008	Якутск	Музыкант	0	0,0	0,0	
12	Смирнов	Виктор	2010	Ижевск	Специалист по ИТ	0	0,0	0,0	
13	Иванов	Александр	2012	Воронеж	Инженер	0	0,0	0,0	
14	Куликов	Дмитрий	2014	Томск	Программист	0	0,0	0,0	
15	Степанов	Александр	2016	Сургут	Математик	0	0,0	0,0	
16	Лавров	Александр	2018	Иркутск	Физик	0	0,0	0,0	
17	Васильев	Александр	2020	Хабаровск	Химик	0	0,0	0,0	
18	Морозов	Александр	2022	Владивосток	Биолог	0	0,0	0,0	
19	Соколов	Александр	2024	Красноярск	Юрист	0	0,0	0,0	
20	Кузнецов	Александр	2026	Самара	Педагог	0	0,0	0,0	
21	Лебедев	Александр	2028	Тюмень	Медицинский работник	0	0,0	0,0	
22	Зинченко	Александр	2030	Якутск	Музыкант	0	0,0	0,0	
23	Попов	Александр	2032	Ижевск	Специалист по ИТ	0	0,0	0,0	
24	Смирнов	Александр	2034	Воронеж	Инженер	0	0,0	0,0	
25	Иванов	Александр	2036	Казань	Программист	0	0,0	0,0	
26	Куликов	Александр	2038	Новосибирск	Математик	0	0,0	0,0	
27	Степанов	Александр	2040	Красноярск	Физик	0	0,0	0,0	
28	Лавров	Александр	2042	Иркутск	Химик	0	0,0	0,0	
29	Васильев	Александр	2044	Хабаровск	Биолог	0	0,0	0,0	
30	Морозов	Александр	2046	Владивосток	Юрист	0	0,0	0,0	
31	Соколов	Александр	2048	Красноярск	Педагог	0	0,0	0,0	
32	Кузнецов	Александр	2050	Самара	Медицинский работник	0	0,0	0,0	
33	Лебедев	Александр	2052	Тюмень	Музыкант	0	0,0	0,0	
34	Зинченко	Александр	2054	Якутск	Специалист по ИТ	0	0,0	0,0	
35	Попов	Александр	2056	Ижевск	Инженер	0	0,0	0,0	
36	Смирнов	Александр	2058	Воронеж	Программист	0	0,0	0,0	
37	Иванов	Александр	2060	Казань	Математик	0	0,0	0,0	
38	Куликов	Александр	2062	Новосибирск	Физик	0	0,0	0,0	
39	Степанов	Александр	2064	Красноярск	Химик	0	0,0	0,0	
40	Лавров	Александр	2066	Иркутск	Биолог	0	0,0	0,0	
41	Васильев	Александр	2068	Хабаровск	Юрист	0	0,0	0,0	
42	Морозов	Александр	2070	Владивосток	Педагог	0	0,0	0,0	
43	Соколов	Александр	2072	Красноярск	Медицинский работник	0	0,0	0,0	
44	Кузнецов	Александр	2074	Самара	Музыкант	0	0,0	0,0	
45	Лебедев	Александр	2076	Тюмень	Специалист по ИТ	0	0,0	0,0	
46	Зинченко	Александр	2078	Якутск	Инженер	0	0,0	0,0	
47	Попов	Александр	2080	Ижевск	Программист	0	0,0	0,0	
48	Смирнов	Александр	2082	Воронеж	Математик	0	0,0	0,0	
49	Иванов	Александр	2084	Казань	Физик	0	0,0	0,0	
50	Куликов	Александр	2086	Новосибирск	Химик	0	0,0	0,0	
51	Степанов	Александр	2088	Красноярск	Биолог	0	0,0	0,0	
52	Лавров	Александр	2090	Иркутск	Юрист	0	0,0	0,0	
53	Васильев	Александр	2092	Хабаровск	Педагог	0	0,0	0,0	
54	Морозов	Александр	2094	Владивосток	Медицинский работник	0	0,0	0,0	
55	Соколов	Александр	2096	Красноярск	Музыкант	0	0,0	0,0	
56	Кузнецов	Александр	2098	Самара	Специалист по ИТ	0	0,0	0,0	
57	Лебедев	Александр	2100	Тюмень	Инженер	0	0,0	0,0	
58	Зинченко	Александр	2102	Якутск	Программист	0	0,0	0,0	
59	Попов	Александр	2104	Ижевск	Математик	0	0,0	0,0	
60	Смирнов	Александр	2106	Воронеж	Физик	0	0,0	0,0	
61	Иванов	Александр	2108	Казань	Химик	0	0,0	0,0	
62	Куликов	Александр	2110	Новосибирск	Биолог	0	0,0	0,0	
63	Степанов	Александр	2112	Красноярск	Юрист	0	0,0	0,0	
64	Лавров	Александр	2114	Иркутск	Педагог	0	0,0	0,0	
65	Васильев	Александр	2116	Хабаровск	Медицинский работник	0	0,0	0,0	
66	Морозов	Александр	2118	Владивосток	Музыкант	0	0,0	0,0	
67	Соколов	Александр	2120	Красноярск	Специалист по ИТ	0	0,0	0,0	
68	Кузнецов	Александр	2122	Самара	Инженер	0	0,0	0,0	
69	Лебедев	Александр	2124	Тюмень	Программист	0	0,0	0,0	
70	Зинченко	Александр	2126	Якутск	Математик	0	0,0	0,0	
71	Попов	Александр	2128	Ижевск	Физик	0	0,0	0,0	
72	Смирнов	Александр	2130	Воронеж	Химик	0	0,0	0,0	
73	Иванов	Александр	2132	Казань	Биолог	0	0,0	0,0	
74	Куликов	Александр	2134	Новосибирск	Юрист	0	0,0	0,0	
75	Степанов	Александр	2136	Красноярск	Педагог	0	0,0	0,0	
76	Лавров	Александр	2138	Иркутск	Медицинский работник	0	0,0	0,0	
77	Васильев	Александр	2140	Хабаровск	Музыкант	0	0,0	0,0	
78	Морозов	Александр	2142	Владивосток	Специалист по ИТ	0	0,0	0,0	
79	Соколов	Александр	2144	Красноярск	Инженер	0	0,0	0,0	
80	Кузнецов	Александр	2146	Самара	Программист	0	0,0	0,0	
81	Лебедев	Александр	2148	Тюмень	Математик	0	0,0	0,0	
82	Зинченко	Александр	2150	Якутск	Физик	0	0,0	0,0	
83	Попов	Александр	2152	Ижевск	Химик	0	0,0	0,0	
84	Смирнов	Александр	2154	Воронеж	Биолог	0	0,0	0,0	
85	Иванов	Александр	2156	Казань	Юрист	0	0,0	0,0	
86	Куликов	Александр	2158	Новосибирск	Педагог	0	0,0	0,0	
87	Степанов	Александр	2160	Красноярск	Медицинский работник	0	0,0	0,0	
88	Лавров	Александр	2162	Иркутск	Музыкант	0	0,0	0,0	
89	Васильев	Александр	2164	Хабаровск	Специалист по ИТ	0	0,0	0,0	
90	Морозов	Александр	2166	Владивосток	Инженер	0	0,0	0,0	
91	Соколов	Александр	2168	Красноярск	Программист	0	0,0	0,0	
92	Кузнецов	Александр	2170	Самара	Математик	0	0,0	0,0	
93	Лебедев	Александр	2172	Тюмень	Физик	0	0,0	0,0	
94	Зинченко	Александр	2174	Якутск	Химик	0	0,0	0,0	
95	Попов	Александр	2176	Ижевск	Биолог	0	0,0	0,0	
96	Смирнов	Александр	2178	Воронеж	Юрист	0	0,0	0,0	
97	Иванов	Александр	2180	Казань	Педагог	0	0,0	0,0	
98	Куликов	Александр	2182	Новосибирск	Медицинский работник	0	0,0	0,0	
99	Степанов	Александр	2184	Красноярск	Музыкант	0	0,0	0,0	
100	Лавров	Александр	2186	Иркутск	Специалист по ИТ	0	0,0	0,0	

8/9

Tab. č. 1 - katastrální území Most I - výpis z KN na LV č. 1

p. p. č.	kultura	m ²	cena za m ² v Kč	celková cena v Kč
63	vodní plocha	1 991	3,00	5 973,00
71/2	lesní pozemek	563	5,00	2 815,00
150	vodní plocha	3 804	3,00	11 412,00
247/6	lesní pozemek	10 284	4,16	42 781,44
248	lesní pozemek	18 100	4,16	75 296,00
250/1	lesní pozemek	8 620	5,00	43 100,00
251/1	lesní pozemek	185 402	5,00	927 010,00
254/3	lesní pozemek	8 613	4,16	35 830,08
254/4	lesní pozemek	8 471	4,16	35 239,36
255	lesní pozemek	2 809	4,16	11 685,44
257	lesní pozemek	799	4,16	3 323,84
258	lesní pozemek	1 673	3,80	6 357,40
260	lesní pozemek	9 319	3,80	35 412,20
274/18	lesní pozemek	54 714	250,00	13 678 500,00
278/2	lesní pozemek	1 939	5,00	9 695,00
278/3	lesní pozemek	3 860	5,00	19 300,00
278/4	lesní pozemek	207	5,00	1 035,00
278/5	lesní pozemek	11 432	5,00	57 160,00
300/1	lesní pozemek	71 760	4,16	298 521,60
301	lesní pozemek	924	4,16	3 843,84
302	lesní pozemek	7 488	5,00	37 440,00
Celkem		412 772		15 341 731,20

Tab. č. 2 - katastrální území Most II - výpis z KN na LV č. 1

p. p. č.	kultura	m ²	cena za m ² v Kč	celková cena v Kč
3/1	lesní pozemek	136 273	3,00	408 819,00
6/1	lesní pozemek	26 919	3,00	80 757,00
6/2	lesní pozemek	1 410	3,00	4 230,00
6/3	lesní pozemek	70	3,00	210,00
482/1	lesní pozemek	381 501	4,13	1 575 599,13
482/1	lesní pozemek	17 613	4,12	72 565,56
482/37	lesní pozemek	31 132	5,00	155 660,00
482/39	lesní pozemek	248	5,00	1 240,00
514	lesní pozemek	2 008	175,00	351 400,00
542/1	lesní pozemek	1 211	3,20	3 875,20
4376/1	lesní pozemek	157 041	5,00	785 205,00
4376/2	lesní pozemek	44	5,62	247,28
4376/4	zast. plocha	17	100,00	1 700,00
4376/6	lesní pozemek	266	5,00	1 330,00
4376/7	lesní pozemek	236	5,00	1 180,00
4376/8	lesní pozemek	106	5,00	530,00
4377	vodní plocha	7 275	3,00	21 825,00
4378	ost. plocha	7 321	3,00	21 963,00
4379	ost. plocha	2 540	105,00	266 700,00
4380	ost. plocha	2 407	105,00	252 735,00
4381/4	lesní pozemek	3 432	5,00	17 160,00
4381/5	ost. plocha	1 219	5,00	6 095,00
4382/1	lesní pozemek	426 654	5,00	2 133 270,00
4382/2	ost. plocha	4 437	5,00	22 185,00
4382/8	lesní pozemek	1 795	5,00	8 975,00
4383/1	lesní pozemek	410 158	5,00	2 050 790,00
4383/40	lesní pozemek	144	5,00	720,00
6944	lesní pozemek	18 528	3,02	55 954,56
6949/1	lesní pozemek	4 613	5,00	23 065,00
Celkem		1 646 618		8 325 985,73

Tab. č. 3 - katastrální území Čepirohy - výpis z KN na LV č. 1

p. p. č.	kultura	m ²	cena za m ² v Kč	cena celkem v Kč
113/146	lesní pozemek	1 634	5,00	8 170,00
113/147	lesní pozemek	501	5,00	2 505,00
113/148	lesní pozemek	363	5,00	1 815,00
113/149	lesní pozemek	5 917	5,00	29 585,00
113/297	lesní pozemek	11 160	400,00	4 464 000,00
464/14	ost. plocha	1 752	50,00	87 600,00
464/28	lesní pozemek	867	5,00	4 335,00
464/33	lesní pozemek	35 523	5,00	1 776 150,00
464/38	lesní pozemek	32 232	5,00	1 611 600,00
549/3	lesní pozemek	1 692	5,00	8 460,00
549/4	lesní pozemek	7 036	5,00	35 180,00
549/5	lesní pozemek	6 025	5,00	30 125,00
Celkem		104 702		5 010 550,00

Tab. č. 4 - katastrální území Hořany - výpis z KN na LV č. 1

p. p. č.	kultura	m ²	cena za m ² v Kč	celková cena v Kč
72	pastvina	1 332	7,90	10 522,80
600	lesní pozemek	325	50,00	16 250,00
603	lesní pozemek	1 544	50,00	77 200,00
613	lesní pozemek	4 673	5,00	23 365,00
615/1	lesní pozemek	1 467 834	3,80	5 577 769,20
619	ost.plocha	2 902	5,00	14 510,00
622	ost.plocha	325	5,00	1 625,00
623/1	lesní pozemek	6 081	5,00	30 405,00
623/2	lesní pozemek	3 679	5,00	18 395,00
623/3	lesní pozemek	695	5,00	3 475,00
623/7	lesní pozemek	28	5,00	140,00
624	lesní pozemek	1 985	3,80	7 543,00
625	ost.plocha	1 603	120,00	192 360,00
629	ost.plocha	1 491	120,00	178 920,00
630/1	lesní pozemek	7 818	5,00	39 090,00
630/2	lesní pozemek	166	5,00	830,00
631/1	lesní pozemek	9 915	5,00	49 575,00
631/2	lesní pozemek	2 154	5,00	10 770,00
634	lesní pozemek	699 967	5,00	3 499 835,00
635	ost.plocha	882	112,50	99 225,00
646	lesní pozemek	485	3,80	1 843,00
672	ost.plocha	574	5,00	2 870,00
673	lesní pozemek	10 103	3,80	38 391,40
701	ost.plocha	182	70,00	12 740,00
791/1	lesní pozemek	32 843	70,10	2 302 294,30
Celkem		2 259 586		12 209 943,70

Tab. č. 5 - katastrální území Souš - výpis z KN na LV č. 1

p. p. č.	kultura	m ²	cena za m ² v Kč	celková cena v Kč
828/94	lesní pozemek	24 331	5,00	121 655,00
1601/62	lesní pozemek	11 339	5,00	56 695,00
1601/63	lesní pozemek	4 178	5,00	20 890,00
1601/64	lesní pozemek	9 844	5,00	49 220,00
1897	lesní pozemek	81	2,45	198,45
Celkem		49 773		248 658,45

Tab. č. 6 - katastrální území *Vtelno* - výpis z KN na LV č. 1

p. p. č.	kultura	m ²	cena za m ² v Kč	celková cena v Kč
244/26	lesní pozemek	9 608	5,00	48 040,00
244/27	lesní pozemek	28 651	5,00	143 255,00
244/29	lesní pozemek	426	5,00	2 130,00
Celkem		38 685		193 425,00

Tab. č. 7 - katastrální území *Slatinice u Mostu* - výpis z KN na LV č. 1

p. p. č.	kultura	m ²	cena za m ² v Kč	celková cena v Kč
st. 181	zast.plocha	32	800,00	25 600,00
Celkem		32		25 600,00

Tab. č. 8 - katastrální území *Janov u Litvínova* - výpis z KN na LV č. 197

p. p. č.	kultura	m ²	cena za m ² v Kč	celková cena v Kč
st. 1/1	zast.plocha	7 560	105,00	793 800,00
st. 1/2	zast.plocha	444	105,00	46 620,00
st. 1/3	zast.plocha	219	105,00	22 995,00
st. 1/4	zast.plocha	498	105,00	52 290,00
st. 2	zast.plocha	58	105,00	6 090,00
st. 3	zast.plocha	60	105,00	6 300,00
st. 123	zast.plocha	606	105,00	63 630,00
st. 199	zast.plocha	465	105,00	48 825,00
1	ost. plocha	6 909	3,00	20 727,00
5/1	zahrada	851	100,00	85 100,00
5/2	zahrada	412	105,00	43 260,00
8	zahrada	1 101	105,00	115 605,00
10/2	ost. plocha	347	3,00	1 041,00
11	zahrada	578	105,00	60 690,00
13/1	zahrada	866	105,00	90 930,00
13/2	zahrada	276	105,00	28 980,00
14/1	ovocný sad	9 860	5,00	49 300,00
15/1	ost. plocha	8 184	3,00	24 552,00
15/2	zahrada	647	105,00	67 935,00
16	zahrada	3 601	105,00	378 105,00
17/1	ost. plocha	479	3,00	1 437,00
17/2	ost. plocha	1 354	3,00	4 062,00
18/2	ost. plocha	281	0,50	140,50
25/1	ovocný sad	9 306	5,00	46 530,00
30/1	zahrada	362	100,00	36 200,00
34	ost. plocha	564	3,00	1 692,00
190/8	ost. plocha	99	100,00	9 900,00
190/9	ost. plocha	791	100,00	79 100,00
190/58	louka	4 511	3,01	13 578,11
192/3	ost. plocha	608	0,50	304,00
206/1	ost. plocha	1 510	5,00	7 550,00
206/2	ost. plocha	923	5,00	4 615,00
206/2	ost. plocha	5	6,00	30,00
206/3	ost. plocha	568	5,00	2 840,00
527/1	lesní pozemek	2 405	5,00	12 025,00
527/2	lesní pozemek	3 619	5,00	18 095,00
527/3	lesní pozemek	422	5,00	2 110,00
546/3	zahrada	264	100,00	26 400,00
760/1	ost. plocha	460	0,50	230,00
761/1	zahrada	634	105,00	66 570,00
767/2	zahrada	340	100,00	34 000,00
788/33	ost. plocha	9 510	5,00	47 550,00
900	ost. plocha	142	3,80	539,60
932/3	lesní pozemek	211	3,80	801,80
932/6	lesní pozemek	72	3,80	273,60
933	zahrada	178	105,00	18 690,00

934/1	ost. plocha	449	3,00	1 347,00
934/4	ost. plocha	135	0,50	67,50
938/1	lesní pozemek	118	3,80	448,40
939/1	lesní pozemek	2 828	5,00	14 140,00
939/2	lesní pozemek	3 886	5,00	19 430,00
940	lesní pozemek	281	3,80	1 067,80
942	lesní pozemek	4 950	5,00	24 750,00
951/1	lesní pozemek	807 786	3,80	3 069 586,80
965/3	lesní pozemek	1 200 118	5,00	6 000 590,00
965/3	lesní pozemek	41 566	4,90	203 673,40
976/2	zahrada	366	105,00	38 430,00
978/1	ost. plocha	1 193	3,00	3 579,00
978/2	ost. plocha	136	17,40	2 366,40
978/2	ost. plocha	12	17,50	210,00
979	ost. plocha	265	3,00	795,00
1039/2	ost. plocha	1 505	18,55	27 917,75
1039/2	ost. plocha	200	18,56	3 712,00
1080/1	lesní pozemek	723	4,44	3 210,12
1080/2	lesní pozemek	801	4,44	3 556,44
Celkem		2 150 478		11 860 916,22

Tab. č. 9 - katastrální území **Křížatky** - výpis z KN na LV č. 197

p. p. č.	kultura	m ²	cena za m ² v Kč	celková cena v Kč
st.39	zast. plocha	20	20,00	400,00
21	ost. plocha	307	10,00	3 070,00
81/4	orná půda	859	3,55	3 049,45
83/1	orná půda	2 853	3,55	10 128,15
83/2	louka	2 733	3,55	9 702,15
88/1	zahrada	1 199	10,00	11 990,00
107/1	louka	6 311	3,80	23 981,80
107/2	zahrada	64	10,10	646,40
107/2	zahrada	40	10,09	403,60
107/20	louka	1 308	2,91	3 806,28
111/1	lesní pozemek	451 232	3,80	1 714 681,60
111/1	lesní pozemek	244 660	3,81	932 154,60
113	lesní pozemek	1 639	3,80	6 228,20
114	lesní pozemek	3 159	3,80	12 004,20
115	lesní pozemek	7 526	3,80	28 598,80
119/1	lesní pozemek	1 309 055	3,80	4 974 409,00
119/2	lesní pozemek	69 967	3,80	265 874,60
119/2	lesní pozemek	7 220	3,81	27 508,20
119/3	ost. plocha	6 618	3,00	19 854,00
123	lesní pozemek	12 514	3,80	47 553,20
124	lesní pozemek	10 527	3,80	40 002,60
131/1	lesní pozemek	2 015 540	3,80	7 659 052,00
143	lesní pozemek	2 569	3,80	9 762,20
144/1	lesní pozemek	14 339	3,80	54 488,20
144/2	lesní pozemek	144 366	3,80	548 590,80
149	louka	12 336	3,55	43 792,80
150	lesní pozemek	37 949	3,80	144 206,20
153	ost. plocha	75	15,00	1 125,00
171	ost. plocha	986	3,00	2 958,00
177	ost. plocha	1209	3,00	3 627,00
Celkem		4 369 180		16 603 649,03

Tab. č. 10 - katastrální území **Klínky I** - výpis z KN na LV č. 220

p. p. č.	kultura	m ²	cena za m ² v Kč	celková cena v Kč
st. 23	zast.plocha	590	20,00	11 800,00
6/1	lesní pozemek	4 382	5,00	21 910,00
6/2	lesní pozemek	1 095	5,00	5 475,00
6/3	louka	107	5,00	535,00

8	lesní pozemek	723	5,00	3 615,00
20/1	louka	13 882	5,00	69 410,00
20/2	louka	4 443	5,00	22 215,00
21	ost. plocha	162	5,00	810,00
23	lesní pozemek	27 339	5,00	136 695,00
27	lesní pozemek	7 301	5,00	36 505,00
28	lesní pozemek	4 636	5,00	23 180,00
54/9	ost. plocha	591	17,50	10 342,50
69	lesní pozemek	50 065	3,80	190 247,00
76	lesní pozemek	4 007	3,80	15 226,60
80	lesní pozemek	22 405	5,00	112 025,00
91	lesní pozemek	2 985	5,00	14 925,00
95	lesní pozemek	94	2,25	211,50
96/1	lesní pozemek	44 183	5,00	220 915,00
96/2	louka	14 339	5,00	71 695,00
96/3	lesní pozemek	6 272	5,00	31 360,00
96/4	lesní pozemek	3 655	5,00	18 275,00
100/3	louka	64	5,00	320,00
100/4	louka	151	5,00	755,00
110/1	louka	10 668	5,00	53 340,00
116/1	ost. plocha	54	5,00	270,00
117/1	ost. plocha	6 373	5,00	31 865,00
117/2	ost. plocha	884	3,00	2 652,00
117/4	ost. plocha	596	5,00	2 980,00
130/1	louka	57 259	2,40	137 421,60
130/4	lesní pozemek	10 920	3,80	41 496,00
136/1	louka	43 845	5,00	219 225,00
143	pastvina	1 270	2,40	3 048,00
146/1	louka	329	7,58	2 493,82
146/1	louka	355	7,59	2 694,45
146/2	louka	59	7,58	447,22
146/3	louka	36	7,58	272,88
149	lesní pozemek	3 377	3,80	12 832,60
150	lesní pozemek	1 642 418	3,80	6 241 188,40
151/1	lesní pozemek	2 185 462	3,81	8 326 610,22
151/1	lesní pozemek	1 839 869	3,82	7 028 299,58
151/2	ost. plocha	1 094	4,38	4 791,72
151/10	ost. plocha	9	25,00	225,00
152	lesní pozemek	3 190	3,80	12 122,00
154	lesní pozemek	1 292	5,00	6 460,00
157/1	lesní pozemek	7 588	3,80	28 834,40
158/1	lesní pozemek	669 498	3,80	2 544 092,40
160/1	louka	10 899	5,00	54 495,00
160/2	ost. plocha	97	25,00	2 425,00
160/3	louka	198	5,00	990,00
160/16	louka	68	5,00	340,00
160/17	louka	39	5,00	195,00
160/18	louka	21	5,00	105,00
169/1	louka	1 998	30,00	59 940,00
169/3	ost. plocha	151	17,50	2 642,50
181/2	louka	573	5,00	2 865,00
181/3	ost. plocha	450	3,00	1 350,00
187	louka	1 201	2,40	2 882,40
188	louka	1 780	2,40	4 272,00
196/2	ost. plocha	104	21,00	2 184,00
Celkem		6 717 495		25 856 795,79

Tab. č. 11 - katastrální území Rašov u Litvínova - výpis z KN na LV č. 256

p. p. č.	kultura	m ²	cena za m ² v Kč	celková cena v Kč
92/2	lesní pozemek	1 156	3,80	4 392,80
118	lesní pozemek	1 120	3,65	4 088,00
118	lesní pozemek	7 500	3,64	27 300,00

120	lesní pozemek	12 007	3,51	42 144,57
121	lesní pozemek	31 610	3,80	120 118,00
122	lesní pozemek	13 779	3,80	52 360,20
123/1	lesní pozemek	239 269	3,75	897 258,75
123/6	lesní pozemek	227 561	3,80	864 731,80
123/7	lesní pozemek	34 782	3,80	132 171,60
123/8	lesní pozemek	7 086	5,79	41 027,94
134	lesní pozemek	28 977	3,80	110 112,60
135/2	lesní pozemek	32	3,80	121,60
136/4	lesní pozemek	851	3,80	3 233,80
177/1	lesní pozemek	33 689	3,80	128 018,20
177/4	lesní pozemek	913	3,80	3 469,40
177/9	lesní pozemek	7 642	3,80	29 039,60
179	lesní pozemek	650	3,80	2 470,00
202	ost. plocha	2 029	22,70	46 058,30
202	ost. plocha	592	22,60	13 379,20
203	ost. plocha	520	3,00	1 560,00
Celkem		651 765		2 523 056,36

Tab. č. 12 - katastrální území *Mníšek v Krušných horách* - výpis z KN na LV č. 302

p. p. č.	kultura	m ²	cena za m ² v Kč	celková cena v Kč
152	ost. plocha	16 678	3,00	50 034,00
155/3	lesní pozemek	283 555	3,80	1 077 509,00
155/4	lesní pozemek	55 919	3,80	212 492,20
156	lesní pozemek	601	3,80	2 283,80
271/1	lesní pozemek	704 482	3,82	2 691 121,24
271/1	lesní pozemek	1 586 700	3,81	6 045 327,00
271/2	ost. plocha	50	3,00	150,00
272	lesní pozemek	7 348	3,80	27 922,40
293/1	lesní pozemek	2 119 644	3,80	8 054 647,20
293/2	ost. plocha	2 100	3,80	7 980,00
310/1	louka	38 788	0,62	24 048,56
320	ost. plocha	2 230	5,00	11 150,00
321	ost. plocha	2 345	5,00	11 725,00
322	ost. plocha	79	5,00	395,00
325	ost. plocha	5 477	5,00	27 385,00
326	ost. plocha	580	5,00	2 900,00
327	ost. plocha	1 364	3,00	4 092,00
330/1	louka	54 043	1,89	102 141,27
334	ost. plocha	2 030	5,00	10 150,00
348/7	louka	14 838	1,50	22 257,00
352/1	lesní pozemek	4 755	5,00	23 775,00
367	louka	16 456	5,00	82 280,00
387	louka	4 690	1,50	7 035,00
388/3	louka	9 060	1,50	13 590,00
389/2	louka	1 969	1,50	2 953,50
391/1	lesní pozemek	27 907	5,00	139 535,00
391/2	lesní pozemek	106	5,00	530,00
392/1	louka	8 541	2,04	17 423,64
392/3	louka	1 438	5,00	7 190,00
392/4	louka	1 985	1,50	2 977,50
393	ost. plocha	410	5,00	2 050,00
394	louka	388	1,50	582,00
400/1	lesní pozemek	57 661	5,00	288 305,00
424/2	ost. plocha	216	5,00	1 080,00
434	vodní plocha	1 061	5,00	5 305,00
435	lesní pozemek	15 581	3,80	59 207,80
450	lesní pozemek	144 892	3,80	550 589,60
451	lesní pozemek	1 139	3,80	4 328,20
452/1	lesní pozemek	165 372	3,80	628 413,60
469	ost. plocha	1 795	3,00	5 385,00

470	ost. plocha	1 137	5,00	5 685,00
488	ost. plocha	291	3,00	873,00
507	ost. plocha	942	3,00	2826
508	ost. plocha	1 140	3,00	3 420,00
509	ost. plocha	579	3,00	1737
510	ost. plocha	212	3,00	636,00
Celkem		5 368 574		20 243 423,51

Tab. č. 13 - katastrální území **Meziboří u Litvínova** - výpis z KN na LV č. 509

p. p. č.	kultura	m ²	cena za m ² v Kč	celková cena v Kč
351/5	lesní pozemek	1 790	5,00	8 950,00
351/6	lesní pozemek	152	5,00	760,00
443	pastvina	2 138	2,38	5 088,44
443	pastvina	248	2,37	587,76
444	pastvina	2 601	2,40	6 242,40
Celkem		6 929		21 628,60

Tab. č. 14 - katastrální území **Lom u Mostu** - výpis z KN na LV č. 988

p. p. č.	kultura	m ²	cena za m ² v Kč	celková cena v Kč
1709/3	lesní pozemek	40 518	5,00	202 590,00
1709/3	lesní pozemek	1 000	4,99	4 990,00
Celkem		41 518		207 580,00

Tab. č. 15 - katastrální území **Hamr u Litvínova** - výpis z KN na LV č. 998

p. p. č.	kultura	m ²	cena za m ² v Kč	celková cena v Kč
564/1	lesní pozemek	79 610	3,80	302 518,00
Celkem		79 610		302 518,00

Tab. č. 16 - katastrální území **Horní Litvínov** - výpis z KN na LV č. 2115

p. p. č.	kultura	m ²	cena za m ² v Kč	celková cena v Kč
2010/15	lesní pozemek	151 087	5,00	755 435,00
2688	lesní pozemek	2 438	5,00	12 190,00
Celkem		153 525		767 625,00

Tab. č. 17 - katastrální území Lounice - výpis z KN na LV č. 2255

p. p. č.	kultura	m ²	cena za m ² v Kč	celková cena v Kč
1/1	pastvina	2 770	2,40	6 648,00
20/1	ovocný sad	3 748	5,89	22 075,72
21	lesní pozemek	663	2,40	1 591,20
22	ost. plocha	113	3,00	339,00
115/2	ost. plocha	1 286	3,00	3 858,00
115/3	ost. plocha	11 088	3,00	33 264,00
115/4	ost. plocha	750	3,00	2 250,00
115/5	ovocný sad	8 153	3,80	30 981,40
115/6	lesní pozemek	6 109	3,80	23 214,20
115/8	pastvina	1 991	2,40	4 778,40
115/10	ost. plocha	1 357	3,00	4 071,00
115/14	lesní pozemek	18 303	3,80	69 551,40
141/3	ost. plocha	795	3,00	2 385,00
142	ost. plocha	236	3,00	708,00
166/1	lesní pozemek	1 821 297	3,80	6 920 928,60
166/4	lesní pozemek	32 436	3,79	122 932,44
166/8	lesní pozemek	422	3,80	1 603,60
166/10	lesní pozemek	208	3,80	790,40
166/11	ost. plocha	1 071	3,00	3 213,00
166/12	lesní pozemek	1 086	3,80	4 126,80
166/13	lesní pozemek	376	3,80	1 428,80
166/14	lesní pozemek	11 986	3,80	45 546,80
168	lesní pozemek	1 748	3,20	5 593,60
169/1	lesní pozemek	4 290	3,40	14 586,00
169/1	lesní pozemek	240	3,39	813,60
169/7	lesní pozemek	792	3,80	3 009,60
171/1	lesní pozemek	984	3,80	3 739,20
171/2	lesní pozemek	459	3,80	1 744,20
171/3	lesní pozemek	682	3,80	2 591,60
173	lesní pozemek	1 639	3,80	6 228,20
174/1	lesní pozemek	141 069	3,80	536 062,20
174/2	lesní pozemek	7 538	3,80	28 644,40
Celkem		2 085 685		7 909 298,36

Tab. č. 18 - katastrální území Šumná u Litvínova - výpis z KN na LV č. 2615

p. p. č.	kultura	m ²	cena za m ² v Kč	celková cena v Kč
1	lesní pozemek	45 252	5,00	226 260,00
3	lesní pozemek	1 230	5,00	6 150,00
Celkem		46 482		232 410,00

Tab. č. 19 - katastrální území Děčany - výpis z KN na LV č. 250

p. p. č.	kultura	m ²	cena za m ² v Kč	celková cena v Kč
48	pastvina	8 244	2,47	20 362,68
48	pastvina	2 302	2,46	5 662,92
56	pastvina	2 219	2,40	5 325,60
62/1	lesní pozemek	84 067	3,80	319 454,60
Celkem		96 832		350 805,80

Tab. č. 20 - katastrální území **Třebívlice** - výpis z KN na LV č. 290

p. p. č.	kultura	m ²	cena za m ² v Kč	celková cena v Kč
st. 3	zast.plocha	1 512	87,00	131 544,00
9	ost. plocha	306	3,00	918,00
372/2	ost. plocha	845	3,00	2 535,00
622/3	trvalý tr. porost	72	3,00	216,00
Celkem		2 735		135 213,00

Tab. č. 21 - katastrální území **Leská** - výpis z KN na LV č. 361

p. p. č.	kultura	m ²	cena za m ² v Kč	celková cena v Kč
356/1	lesní pozemek	337 131	3,80	1 281 097,80
357	lesní pozemek	144	3,80	547,20
579	lesní pozemek	306	3,80	1 162,80
580	lesní pozemek	863	3,80	3 279,40
581	lesní pozemek	583 033	3,78	2 203 864,74
581	lesní pozemek	244 114	3,79	925 192,06
582	lesní pozemek	33 575	3,80	127 585,00
583	lesní pozemek	119 247	3,80	453 138,60
Celkem		1 318 413		4 995 867,60

Tab. č. 22 - katastrální území **Dřemčice** - výpis z KN na LV č. 367

p. p. č.	kultura	m ²	cena za m ² v Kč	celková cena v Kč
266	pastvina	432	2,40	1 036,80
267	pastvina	324	2,40	777,60
268	lesní pozemek	18 541	3,80	70 455,80
271	ost. plocha	2 715	3,00	8 145,00
273	vodní plocha	3 579	3,00	10 737,00
276	pastvina	1 565	2,40	3 756,00
278	vodní plocha	5 233	3,00	15 699,00
279	vodní plocha	108	3,00	324,00
280/1	pastvina	56 400	3,00	169 200,00
280/2	lesní pozemek	16 352	3,10	50 691,20
280/2	lesní pozemek	31 169	3,00	93 507,00
280/3	ost. plocha	1 450	3,00	4 350,00
282	ost. plocha	9 963	3,00	29 889,00
409/1	pastvina	5 881	2,40	14 114,40
410/1	pastvina	43 035	3,00	129 105,00
410/2	pastvina	1 362	2,40	3 268,80
410/3	ost. plocha	651	3,00	1 953,00
435	ost. plocha	2 509	3,00	7 527,00
437	ost. plocha	1 205	3,00	3 615,00
440/3	pastvina	33 298	2,40	79 915,20
464/1	lesní pozemek	217 923	3,80	828 107,40
465	ost. plocha	3 579	3,00	10 737,00
Celkem		457 274		1 536 911,20

Tab. č. 23 - katastrální území **Staré** - výpis z KN na LV č. 368

p. p. č.	kultura	m ²	cena za m ² v Kč	celková cena v Kč
st. 32	zast. plocha	749	20,00	14 980,00
321/2	pastvina	440	2,40	1 056,00
323	lesní pozemek	478	3,80	1 816,40
324/2	louka	3 611	2,40	8 666,40
325	lesní pozemek	5 107	3,80	19 406,60
326	lesní pozemek	730	3,31	2 416,30
326	lesní pozemek	75	3,30	247,50
327/2	lesní pozemek	7 481	3,80	28 427,80
340/1	lesní pozemek	19 413	3,80	73 769,40
340/2	lesní pozemek	7 292	3,80	27 709,60
361	lesní pozemek	4 945	3,80	18 791,00

362	lesní pozemek	6 510	3,80	24 738,00
367	lesní pozemek	2 949	3,80	11 206,20
368	lesní pozemek	4 406	3,80	16 742,80
370/1	lesní pozemek	2 899	3,80	11 016,20
370/2	lesní pozemek	597	3,80	2 268,60
385/1	lesní pozemek	1 005	3,88	3 899,40
385/1	lesní pozemek	540	3,89	2 100,60
385/2	lesní pozemek	356	3,80	1 352,80
386/2	zahrada	662	20,00	13 240,00
386/3	pastvina	205	2,40	492,00
388/1	orná půda	1 507	2,90	4 370,30
388/2	ost. plocha	90	3,00	270,00
Celkem		72 047		288 983,90

Tab. č. 24 - katastrální území *Chrášťany u Dřemčic* - výpis z KN na LV č. 370

p. p. č.	kultura	m ²	cena za m ² v Kč	celková cena v Kč
376/1	lesní pozemek	79 054	3,80	300 405,20
Celkem		79 054		300 405,20

Tab. č. 25 - katastrální území *Obrnice* - výpis z KN na LV č. 556

p. p. č.	kultura	m ²	cena za m ² v Kč	celková cena v Kč
814/3	lesní pozemek	40 564	3,22	130 616,08
814/5	lesní pozemek	43 274	3,22	139 342,28
Celkem		83 838		269 958,36

Tab. č. 26 - katastrální území *Střimice* - výpis z KN na LV č. 1

p. p. č.	kultura	m ²	cena za m ² v Kč	celková cena v Kč
163/121	lesní pozemek	622	5,00	3 110,00
163/123	lesní pozemek	477	5,00	2 385,00
163/126	lesní pozemek	149	5,00	745,00
163/137	lesní pozemek	5 544	5,00	27 720,00
163/23	lesní pozemek	4 665	5,00	23 325,00
163/24	lesní pozemek	7 725	5,00	38 625,00
258/9	lesní pozemek	48 335	4,92	237 808,20
258/62	lesní pozemek	55	4,92	270,60
258/63	lesní pozemek	7 631	4,92	37 544,52
Celkem		75 203		371 533,32

Tab. č. 27 - katastrální území *Rudolice* - výpis z KN na LV č. 1

p. p. č.	kultura	m ²	cena za m ² v Kč	celková cena v Kč
2/4	lesní pozemek	161 196	3,92	631 888,32
3	lesní pozemek	651	3,92	2 551,92
5	lesní pozemek	2 669	3,92	10 462,48
7	lesní pozemek	16 124	3,92	63 206,08
9/1	lesní pozemek	6 157	3,92	24 135,44
9/2	lesní pozemek	3 327	3,92	13 041,84
10	lesní pozemek	2 128	3,92	8 341,76
Celkem		192 252		753 627,84

Tab. č. 28 - katastrální území Klíny II - výpis z KN na LV č. 311

p. p. č.	kultura	m ²	cena za m ² v Kč	celková cena v Kč
186/2	lesní pozemek	283	3,80	1 075,40
Celkem		283		1 075,40

Pozemky v celkové účetní hodnotě

136 889 176,57 Kč

BUDOVY, STAVBY

Tab. č. 1 - katastrální území Janov u Litvínova - výpis z KN na LV č. 197

č. p.	st. p. č.	inv. č.	účetní hodnota v Kč
152 vchod. dům	2	600730000150	166 148,00
151 vchod.dům	3	600730000151	241 318,00
176 (1/3) správní	1/4	600730000154	949 151,00
176 (2/3) správní	1/4	225830000064	688 268,00
72 hájenka	123	600730000155	167 638,00
172 obytná	199	225830000068	207 743,00
2 býv. Zámeček	1/1	225830000065	1 633 897,00
153 budova	1/2	225830000067	360 093,00
154 dílna	5/1	600730000522	192 290,00
Celkem			4 606 546,00

Tab. č. 2 - katastrální území Janov u Litvínova - bez zápisu v KN

	st. p. č.	inv. č.	účetní hodnota v Kč
garáže+sklad	1/1	600730000152	279 500,00
garáže+dílny	1/1	600730000153	79 602,00
dílny	1/2, 1/3	225830000066	1 543 244,00
seník	1	600730000523	21 890,00
přístřešek	1	600730000524	34 350,00
Celkem			1 958 586,00

Tab. č. 3 - katastrální území Klíny I - výpis z KN na LV č. 220

č.p.	st.p.č.	inv. č.	účetní hodnota v Kč
60	23	600730000148	140 064,00
Celkem			140 064,00

Tab. č. 4 - katastrální území Křižatky - bez zápisu v KN

	st.p.č.	inv. č.	účetní hodnota v Kč
kaple	39	600730000159	44 140,00
Celkem			44 140,00

Tab. č. 5 - katastrální území Staré - výpis z KN na LV č. 368

č.p.	st.p.č.	inv. č.	účetní hodnota v Kč
22	32	349730000099	248 686,00
Celkem			248 686,00

Tab. č. 6 - katastrální území Slatinice u Mostu - bez zápisu v KN

	st.p.č.	inv. č.	účetní hodnota v Kč
už.vodov.Ressler	181	600740002087	5 234 748,00
čerp.st. Ressler	181	600730000486	267 980,00
buňka		709730000373	46 535,00
Celkem			5 549 263,00

Tab. č. 7 - katastrální území Janov u Litvínova - bez zápisu v KN

	st.p.č.	inv. č.	účetní hodnota v Kč
vrata areálu		225840000075	59 200,00
Celkem			59 200,00

Budovy a stavby v celkové účetní hodnotě**12 606 485,00 Kč**

Výpis z usnesení

z 67. schůze Rady města Mostu konané dne 8. 2. 2018
v zasedací místnosti č. dv. 101 budovy Magistrátu města Mostu

Usnesení č. RmM/3811/67/2018

Rada města

schvaluje

aktualizaci přílohy č. 1 Smlouvy o výpůjčce č. 29/4/2004, ve znění pozdějších dodatků, uzavřené se Správou městských lesů Most, p. o., IČO 47324210, ke dni 31. 12. 2017 – příloha č. 1 zápisu.

Hlasování: pro - 10 proti - 0 zdrž. - 0

8/1