

SMLOUVA O PACHTU – POZEMKY V DOBÝVACÍM PROSTORU

č.: 720/2018

uzavřená ve smyslu ust. § 2332 a násl. zák. č. 89/2012 Sb., občanský zákoník, ve znění pozdějších předpisů, (dále jen „**občanský zákoník**“)

Smluvní strany:

Lesy České republiky, s.p.

se sídlem Hradec Králové, Přemyslova 1106/19, Nový Hradec Králové, PSČ 500 08
zapsaný v Obchodním rejstříku vedeném Krajským soudem v Hradci Králové, oddíl AXII, vložka 540
zastoupený Ing. Danielem Szórádem, Ph.D., generálním ředitelem

IČO: 42196451, DIČ: CZ42196451

bankovní spojení: Komerční banka, a.s., pobočka Kralovice

číslo účtu: [REDACTED]

(dále jen „**propachtovatel**“) na straně jedné

a

LB MINERALS, s. r. o.

se sídlem Tovární 431, Horní Bříza, PSČ 330 12
zapsaná v OR u Krajského soudu Plzeň, oddíl C, vložka 22581

IČO: 27994929, DIČ: CZ27994929

jednající [REDACTED], jednatel společnosti a [REDACTED], ekonomický ředitel společnosti
na základě pověření ze dne 25. 3. 2015

bankovní spojení: ČSOB, a. s., číslo účtu: [REDACTED]

(dále jen „**pachtýř**“) na straně druhé

uzavírají níže uvedeného dne, měsíce a roku tuto

SMLOUVU O PACHTU:

I.

Předmět smlouvy

- Propachtovatel prohlašuje, že má právo hospodařit k níže uvedeným pozemkům, které jsou ve vlastnictví České republiky, a to:

Číslo parcely	Druh pozemku	Výměra v m ²	Propachtovávaná výměra v m ²	Katastrální území	LV	Obec
1258/28	lesní pozemek	1 897	1 897	Kaznějov	47	Kaznějov
1258/29	lesní pozemek	14 303	14 303	Kaznějov	47	Kaznějov
1258/30	lesní pozemek	3 294	3 294	Kaznějov	47	Kaznějov
1258/31	lesní pozemek	19 743	19 743	Kaznějov	47	Kaznějov
1258/34	lesní pozemek	17 275	17 275	Kaznějov	47	Kaznějov
1258/35	lesní pozemek	14 263	14 263	Kaznějov	47	Kaznějov
1258/36	lesní pozemek	9 233	9 233	Kaznějov	47	Kaznějov
1258/37	lesní pozemek	901	901	Kaznějov	47	Kaznějov

1259/165	lesní pozemek	35 689	35 689	Kaznějov	47	Kaznějov
1259/166	lesní pozemek	30 254	30 254	Kaznějov	47	Kaznějov
1259/168	lesní pozemek	32 720	32 720	Kaznějov	47	Kaznějov
1259/169	lesní pozemek	35 735	35 735	Kaznějov	47	Kaznějov
1259/171	lesní pozemek	40 174	40 174	Kaznějov	47	Kaznějov
1259/173	lesní pozemek	22 725	22 725	Kaznějov	47	Kaznějov
1259/174	lesní pozemek	49 999	49 999	Kaznějov	47	Kaznějov
1304/1	ostatní plocha	732	732	Kaznějov	47	Kaznějov
1304/16	ostatní plocha	2 542	2 542	Kaznějov	47	Kaznějov
1634	ostatní plocha	84	84	Kaznějov	47	Kaznějov
1636/2	ostatní plocha	195	195	Kaznějov	47	Kaznějov
1637	ostatní plocha	2 553	2 553	Kaznějov	47	Kaznějov
Celkem:			334 311			

Uvedené pozemky (dále jen „**předmětné pozemky**“ nebo „**předmět pachtu**“) jsou zapsané v katastru nemovitostí u Katastrálního úřadu pro Plzeňský kraj, Katastrální pracoviště Kralovice.

2. Pozemek p. č. 1258/28 o výměře 1.897 m², pozemek p. č. 1258/30 o výměře 3.294 m² a pozemek p. č. 1259/173 o výměře 22.725 m², vše v k. ú. Kaznějov, jsou na základě Rozhodnutí Krajského úřadu Plzeňského kraje, odboru životního prostředí, č. j.: ŽP/784/17 o dočasném odnětí pozemků určených k plnění funkcí lesa ze dne 19. 1. 2017 s nabytím právní moci dne 7. 2. 2017 dočasně odňaty z pozemků určených k plnění funkcí lesa, a to na dobu od 19. 1. 2017 do 25. 12. 2046. Toto rozhodnutí je nedílnou přílohou č. 1 k této smlouvě (dále jen „**Smlouva**“).

Pozemek p. č. 1258/29 o výměře 14.303 m² a pozemek p. č. 1259/165 o výměře 35.689 m², vše v k. ú. Kaznějov, jsou na základě Rozhodnutí Krajského úřadu Plzeňského kraje, odboru životního prostředí, č. j.: ŽP/8406/10 o dočasném odnětí pozemků určených k plnění funkcí lesa ze dne 6. 9. 2010 s nabytím právní moci dne 23. 9. 2010 dočasně odňaty z pozemku určeného k plnění funkcí lesa, a to na dobu od 1. 10. 2010 do 30. 9. 2040. Toto rozhodnutí je nedílnou přílohou č. 2 k této Smlouvě.

Pozemek p. č. 1258/31 o výměře 19.743 m² a pozemek p. č. 1259/166 o výměře 30.254 m², vše v k. ú. Kaznějov, jsou na základě Rozhodnutí Krajského úřadu Plzeňského kraje, odboru životního prostředí, č. j.: ŽP/2165/11 o dočasném odnětí pozemků z pozemků určených k plnění funkcí lesa ze dne 14. 3. 2011 s nabytím právní moci dne 31. 3. 2011 dočasně odňaty z pozemků určeného k plnění funkcí lesa, a to na dobu od 7. 3. 2011 do 6. 3. 2041. Toto rozhodnutí je nedílnou přílohou č. 3 k této Smlouvě.

Pozemek p. č. 1258/34 o výměře 17.275 m² a pozemek p. č. 1259/168 o výměře 32.720 m², vše v k. ú. Kaznějov, jsou na základě Rozhodnutí Krajského úřadu Plzeňského kraje, odboru životního prostředí, č. j.: ŽP/7730/12 o dočasném odnětí pozemků z pozemků určených k plnění funkcí lesa ze dne 2. 10. 2012 s nabytím právní moci dne 18. 10. 2012 dočasně odňaty z pozemků určených k plnění funkcí lesa, a to na dobu od 1. 1. 2013 do 31. 12. 2042. Toto rozhodnutí je nedílnou přílohou č. 4 k této Smlouvě.

Pozemek p. č. 1258/35 o výměře 14.263 m² a pozemek p. č. 1259/169 o výměře 35.735 m², vše v k. ú. Kaznějov, jsou na základě Rozhodnutí Krajského úřadu Plzeňského kraje, odboru životního prostředí, č. j.: ŽP/9720/13 o dočasném odnětí pozemků z pozemků určených k plnění funkcí lesa

ze dne 1. 10. 2013 s nabytím právní moci dne 18. 10. 2013 dočasně odňaty z pozemků určených k plnění funkcí lesa, a to na dobu od 1. 1. 2014 do 31. 12. 2043. Toto rozhodnutí je nedílnou přílohou č. 5 k této Smlouvě.

Pozemek p. č. 1258/36 o výměře 9.233 m² a pozemek p. č. 1259/171 o výměře 40.174 m², vše v k. ú. Kaznějov, jsou na základě Rozhodnutí Krajského úřadu Plzeňského kraje, odboru životního prostředí, č. j.: ŽP/9198/15 o dočasném odnětí pozemků určených k plnění funkcí lesa ze dne 19. 10. 2015 s nabytím právní moci dne 6. 11. 2015 dočasně odňaty z pozemků určených k plnění funkcí lesa, a to na dobu od 15. 12. 2015 do 14. 12. 2045. Toto rozhodnutí je nedílnou přílohou č. 6 k této Smlouvě.

Pozemek p. č. 1258/37 o výměře 901 m² a pozemek p. č. 1636/2 o výměře 195 m², vše v k. ú. Kaznějov, jsou na základě Rozhodnutí Městského úřadu Kralovice, odboru životního prostředí, č. j.: OŽP/505/17 Kral o dočasném odnětí pozemků z pozemků určených k plnění funkcí lesa ze dne 12. 1. 2017 s nabytím právní moci dne 1. 2. 2017 dočasně odňat z pozemků určených k plnění funkcí lesa, a to od 1. 2. 2017 do 31. 1. 2047. Výše uvedené rozhodnutí je nedílnou přílohou č. 7 k této Smlouvě.

Pozemek p. č. 1259/174 o výměře 49.999 m² v k. ú. Kaznějov je na základě Rozhodnutí Krajského úřadu Plzeňského kraje, odboru životního prostředí, č. j.: PK-ŽP/18347/17 o dočasném odnětí pozemků z pozemků určených k plnění funkcí lesa ze dne 8. 12. 2017 s nabytím právní moci dne 28. 12. 2017 dočasně odňat z pozemků určených k plnění funkcí lesa, a to na dobu od 1. 1. 2018 do 31. 12. 2047. Uvedené rozhodnutí je nedílnou přílohou č. 8 k této Smlouvě.

Pozemek p. č. 1304/1 o výměře 732 m² je na základě Rozhodnutí Městského úřadu Kralovice, odboru životního prostředí, č. j.: OŽP/20267/16 Kral o dočasném odnětí pozemků určených k plnění funkcí lesa ze dne 25. 10. 2016 s nabytím právní moci dne 11. 11. 2016 dočasně odňat z pozemků určených k plnění funkcí lesa, a to na dobu od 1. 11. 2016 do 31. 10. 2046. Toto rozhodnutí je nedílnou přílohou č. 9 k této Smlouvě.

Pozemek p. č. 1304/16 o výměře 2.542 m² v k. ú. Kaznějov je na základě Rozhodnutí Městského úřadu Kralovice, odboru životního prostředí, č. j.: OŽP/6763/16 Kral o dočasném odnětí pozemků z pozemků určených k plnění funkcí lesa ze dne 15. 4. 2016 s nabytím právní moci dne 10. 5. 2016 dočasně odňat z pozemků určených k plnění funkcí lesa do 1. 5. 2016 do 30. 4. 2046. Uvedené rozhodnutí je nedílnou přílohou č. 10 k této Smlouvě.

Pozemek p. č. 1634 o výměře 84 m² v k. ú. Kaznějov je původní pozemek p. č. 919/2 (před provedením digitalizace katastrálního území) – zastavěná plocha a nádvoří.

Pozemek p. č. 1637 o výměře 2.553 m² v k. ú. Kaznějov je na základě Rozhodnutí Městského úřadu Kralovice, odboru životního prostředí, č. j.: OŽP/17222/16 Kral o dočasném odnětí pozemků určených k plnění funkcí lesa ze dne 8. 9. 2016 s nabytím právní moci dne 27. 9. 2016 dočasně odňat z pozemků určených k plnění funkcí lesa, a to na dobu od 1. 10. 2016 do 30. 9. 2046. Toto rozhodnutí je nedílnou přílohou č. 11 k této Smlouvě.

3. Propachtovatel se zavazuje přenechat na základě této Smlouvy předmět pachtu uvedený v odst. 1. tohoto článku o celkové výměře 334.311 m² do pachtu propachtovateli k dočasnému úplatnému užívání a požívání s tím, že pachtýř se zavazuje předmět pachtu využívat výlučně za účelem provádění hornické činnosti, a to k těžbě surového kaolinu v dobývacím prostoru Kaznějov I, evidenční číslo 6/0371, a k činnostem s touto těžbou souvisejícím. Veškeré věci, záležitosti či jednání související s využitím předmětu pachtu za sjednaným účelem je povinen obstarat pachtýř, a to na svůj náklad a v mezích stanovených touto Smlouvou. Oprávnění k dobývacímu prostoru pachtýř doložil na základě Potvrzení Obvodního báňského úřadu v Plzni, zn.: 114/09/06/460.1/Mil/Liš o změně v evidenci dobývacího prostoru Kaznějov I ze dne 20. 1. 2009. Potvrzení tvoří nedílnou přílohu č. 12 k této Smlouvě.

4. Smluvní strany prohlašují, že hranice předmětu pachtu jsou jim spolehlivě známy a nevzbuzují jakýchkoli pochybností. Předmětné pozemky jsou graficky znázorněny v Zákresu DP Kaznějov I, který tvoří nedílnou přílohu č. 13 k této Smlouvě.

Pozemek p. č. 1634 v k. ú. Kaznějov je graficky znázorněn ve Snímku katastrální mapy v měřítku 1 : 1 000, který tvoří nedílnou přílohu č. 14 k této Smlouvě.

5. Pachtýř prohlašuje, že se se stavem předmětu pachtu řádně a dostatečně seznámil a že jej shledává ke dni uzavření této Smlouvy způsobilým ke smluvenému účelu pachtu dle této Smlouvy. Dobývací prostor Kaznějov I, evidenční číslo 6 0371, je stanoven na základě Rozhodnutí Obvodního báňského úřadu v Plzni, zn.: 1583/07/06/3/465/Dol/Liš o stanovení dobývacího prostoru Kaznějov I ze dne 26. 7. 2007 s nabytím právní moci dne 14. 8. 2007. Výše uvedené rozhodnutí tvoří nedílnou přílohu č. 15 k této Smlouvě.
Hranice dobývacího prostoru Kaznějov I, evidenční číslo 6 0731, je graficky znázorněna v zákresu DP Kaznějov I na podkladu katastrální mapy v měřítku 1 : 5 000, který tvoří nedílnou přílohu č. 16 k této Smlouvě.
6. Z pachtu je vyňato právo výkonu myslivosti a rybářské právo.
7. Smluvní strany ujednaly, že předmětem pachtu dle této Smlouvy nejsou trvalé porosty nacházející se na předmětu pachtu.
8. Právo pachtu podle této Smlouvy dále nezakládá pachtýři jakákoliv práva k trvalým porostům nacházejícím se na předmětu pachtu. Pachtýř je povinen zejména upozornit na kalamitu, škodu na porostech, apod.
9. Nárok na náhrady dle zvláštních právních předpisů, např. v případech, na něž dopadá vyhláška Ministerstva zemědělství č. 55/1999 Sb., o způsobu výpočtu výše újmy nebo škody způsobené na lesích, náleží propachtovateli.

II.

Účel pachtu

1. Pachtýř se zavazuje předmět pachtu uvedený v článku I. odst. 1. této Smlouvy užívat výlučně k podnikatelským účelům, a to k hornické činnosti podle ust. § 2 zák. č. 61/1988 Sb., o hornické činnosti, výbušninách a o státní báňské správě, ve znění pozdějších předpisů, spočívající v těžbě výhradního ložiska kaolinu v dobývacím prostoru Kaznějov a k činnostem s danou těžbou souvisejícím. Vlastní těžební práce budou prováděny na základě Rozhodnutí Obvodního báňského úřadu v Plzni, zn.: 1681/08/06/3 o povolení hornické činnosti – otvírky, přípravy a dobývání výhradního ložiska kaolinu Kaznějov – jih 2, v dobývacím prostoru Kaznějov I ze dne 30. 7. 2008 s nabytím právní moci dne 15. 8. 2008. Uvedené rozhodnutí o povolení hornické činnosti je nedílnou přílohou č. 17 k této Smlouvě.
2. Předmětem podnikání pachtýře je mimo jiné hornická činnost v rozsahu ustanovení § 2 a § 3 zák. č. 61/1988 Sb., ve znění pozdějších předpisů na základě Oprávnění k hornické činnosti a činnosti prováděné hornickým způsobem vydané Obvodním báňským úřadem pro území krajů Plzeňského a Jihočeského, č. j.: SBS 13926/2017/OBÚ-06/1 ze dne 3. 5. 2017 s nabytím právní moci dne 4. 5. 2017. Oprávnění k hornické činnosti a činnosti prováděné hornickým způsobem je přílohou č. 18 k této Smlouvě.


III.

Trvání pachtu

1. Propachtovatel na základě této Smlouvy přenechává pachtýři a pachtýř od propachtovatele přebírá do dočasného úplatného užívání a požívání předmět pachtu uvedený v čl. I. odst. 1. této Smlouvy o celkové výměře 334.311 m², a to na dobu určitou **od 1. 4. 2018 do 31. 12. 2022** s právem opce dalšího prodloužení pachtovní doby o pětiletou periodu, až na dobu předpokládaného dobývání ložiska včetně následné rekultivace a sanace pozemků.
2. Pacht dle této Smlouvy skončí:
 - a) uplynutím doby, na níž byl sjednán,
 - b) písemnou dohodou smluvních stran,
 - c) písemnou výpovědí s výpovědní dobou učiněnou kteroukoli ze smluvních stran za níže uvedených podmínek.
3. Před uplynutím sjednané doby pachtu lze tento skončit výpovědí ze strany propachtovatele z těchto důvodů:
 - a) pachtýř je o více než jeden měsíc v prodlení s placením pachtovního, a to i přes písemnou výzvu propachtovatele k dodatečné úhradě dluhu pachtýře,

- b) pachtýř užívá předmět pachtu v rozporu s ustanoveními této Smlouvy i přes písemnou výzvu propachtovatele k odstranění závadného stavu s určením přiměřené lhůty ke zjednání nápravy,
 - c) pachtýř přenechal bez předchozího písemného souhlasu propachtovatele předmět pachtu nebo jeho část do užívání jinému,
 - d) pachtýř porušil své povinnosti plynoucí z této Smlouvy, a to i přes předchozí písemnou výzvu propachtovatele k dodržování smluvních povinností s poskytnutím přiměřené lhůty ke sjednání nápravy,
 - e) pachtýř na předmětu pachtu umístil jakékoli stavby bez předchozího písemného souhlasu propachtovatele,
 - f) pachtýř ztratil oprávnění k hornické činnosti, pro kterou si předmět pachtu propachtoval,
 - g) předmět pachtu přestal být využitelný pro sjednaný účel pachtu.
4. Před uplynutím sjednané doby pachtu lze tento skončit výpovědí ze strany pachtýře z těchto důvodů:
- a) pachtýř ztratil oprávnění k provozování činnosti, pro kterou si předmět pachtu propachtoval,
 - b) propachtovatel porušil své povinnosti vůči pachtýři vyplývající z této Smlouvy, a to i přes předchozí písemnou výzvu pachtýře k jejich splnění v přiměřené lhůtě.
 - c) předmět pachtu přestal být využitelný pro sjednaný účel pachtu.
5. Pro výpověď dle odst. 3. a odst. 4. tohoto článku se sjednává tříměsíční výpovědní doba, která počíná běžet od prvního dne kalendářního měsíce následujícího po měsíci, v němž byla výpověď doručena druhé smluvní straně.
6. Ke dni skončení pachtu je pachtýř povinen odevzdat propachtovateli předmět pachtu ve stavu odpovídajícímu způsobu využití pro účely dle čl. II. odst. 1. této Smlouvy a po sanaci a rekultivaci pozemku provedené na náklady pachtýře dle příslušného rozhodnutí orgánu státní správy. Toto ustanovení se netýká porostů, které se na předmětných pozemcích nacházejí. O předání bude sepsán písemný protokol opatřený datem a podpisy oprávněných pracovníků propachtovatele a pachtýře.

IV. Pachtovné

1. 
2. Pachtovné dle předchozího odstavce tohoto článku je bez daně z přidané hodnoty. K takto ujednanému pachtovnému bude tedy připočtena daň z přidané hodnoty ve výši stanovené platnými a účinnými předpisy o dani z přidané hodnoty pro dané období.
3. Propachtovatel bude pachtovné fakturovat jedenkrát čtvrtletně příslušným podílem, a to vždy k 20. kalendářnímu dni třetího měsíce běžného čtvrtletí, tj. 20. 3., 20. 6., 20. 9. a 20. 12. nebo nejbližší další pracovní den a toto datum je zároveň datem uskutečnění zdanitelného plnění. Lhůta splatnosti faktury činí 30 kalendářních dnů ode dne jejího vystavení. Dnem úhrady se rozumí den připsání částky ve prospěch účtu propachtovatele. Úhrada pachtovného bude prováděna ve prospěch účtu organizační jednotky propachtovatele uvedeného v záhlaví této Smlouvy. V případě založení nebo ukončení pachtovního vztahu založeného touto Smlouvou v průběhu roku bude poměrně upravena výše pachtovného.
4. Faktura je řádně vystavena, pokud splňuje veškeré náležitosti daňového a účetního dokladu podle příslušných právních předpisů a další náležitosti dle této Smlouvy, pokud byly smluvními stranami ujednány. V případě, že faktura nebyla vystavena řádně, je smluvní strana, které je faktura určena,

oprávněna fakturu vrátit, a to ve lhůtě pěti pracovních dnů od jejího doručení s uvedením chybných či chybějících náležitostí. Pokud bude faktura v uvedené lhůtě oprávněně vrácena, je smluvní strana, které byla faktura vrácena, povinna řádně vystavit a doručit bezvadnou (opravenou či doplněnou) fakturu, a to ve lhůtě pěti pracovních dnů od jejího vrácení. Nová lhůta splatnosti počíná běžet ode dne vystavení bezvadné (tj. opravené či doplněné) faktury.

5. Pachtýř bere na vědomí, že propachtovatel se rozhodl uplatnit na vztah založený touto Smlouvou, tj. pacht pozemku, daň z přidané hodnoty, a to ve smyslu zákona č. 235/2004 Sb., o dani z přidané hodnoty, ve znění pozdějších předpisů.
6. Pachtovné bude na každé další roky valorizováno vždy k 1. 1. běžného roku podle skutečně dosažené míry inflace vyjádřené přírůstkem průměrného indexu spotřebitelských cen za 12 posledních měsíců kalendářního roku zveřejněného Českým statistickým úřadem. Pachtovné bude automaticky upravováno bez písemného oznámení pachtýři. K prvnímu zvýšení pachtovného o inflaci takto dojde s účinností **od 1. 1. 2019**.
7. Pachtýř se zavazuje platit propachtovateli pachtovné v souladu s touto Smlouvou, zejména řádně a včas.

V.

Práva a povinnosti smluvních stran

1. Pachtýř je povinen s předmětem pachtu řádně hospodařit dle dohodnutého a příslušnými úřady povoleného účelu, užívat jej v souladu s ustanoveními této Smlouvy a v záležitostech touto Smlouvou neupravených v souladu s obecně platnými právními předpisy a na své náklady řádně udržovat na něm se nacházející předměty a zařízení, pokud se jedná o běžné záležitosti spojené s jeho využíváním.
2. Pachtýř se zavazuje neprovádět žádné úpravy na předmětu pachtu bez předchozího písemného souhlasu propachtovatele, které jdou nad rámec účelu pachtu specifikovaného v části I. odst. 3 a části II. této Smlouvy.
3. Pachtýř je povinen umožnit propachtovateli vstup na předmět pachtu za účelem zjištění jeho stavu a kontroly jeho užívání pachtýřem v souladu s touto Smlouvou.
4. Pachtýř je povinen na předmětu pachtu umožnit propachtovateli výkon činností souvisejících s hospodařením v lese dle zák. č. 289/1995 Sb., lesní zákon, ve znění pozdějších předpisů, a platného lesního hospodářského plánu, nebude-li příslušným rozhodnutím orgánů státní správy rozhodnuto jinak. Pachtýři se zakazuje jakékoli kácení trvalých porostů bez předchozího písemného souhlasu propachtovatele.
5. Pachtýř není oprávněn umístit na předmětu pachtu jakékoli stavby bez předchozího písemného souhlasu propachtovatele.
6. Propachtovatel je oprávněn kontrolovat, jak pachtýř plní povinnosti, které pro něj vyplývají z této Smlouvy.
7. Rozhodne-li příslušný orgán státní správy pravomocným rozhodnutím o uložení pokuty propachtovateli v souvislosti s porušením zákonných povinností, ke kterým došlo jednáním nebo opomenutím pachtýře dle této Smlouvy, je pachtýř povinen zaplatit propachtovateli částku ve výši uložené pokuty včetně případných dalších nákladů propachtovatele s tímto spojených, zejména pak nákladů řízení, a to vše do 5 pracovních dnů od doručení písemné výzvy propachtovatele k úhradě.
8. Pachtýř není oprávněn přenechat bez předchozího písemného souhlasu propachtovatele předmět pachtu nebo jeho část do užívání třetí osobě.
9. Pachtýř se zavazuje na vlastní náklady odstranit újmu, která na předmětu pachtu jeho činností nebo činností třetích osob vznikne, a to ve lhůtě 30 kalendářních dnů od doručení písemné výzvy propachtovatele k odstranění újmy, s výjimkou povinností k provedení sanací a rekultivací pro které platí pravidla schváleného plánu otvirky, přípravy a dobývání (POPD).
10. Pachtýř se zavazuje neuskladňovat a nelikvidovat odpady vzniklé jeho činností nebo činností třetích osob na předmětu pachtu. Za odvoz odpadu z předmětu pachtu a jeho následnou likvidaci

odpovídá výlučně pachtýř. Likvidaci provede pachtýř na vlastní náklady do 7 dnů od zjištění závadného stavu.

11. Pachtýř se zavazuje, že zabezpečí výkon hornické činnosti a činností souvisejících tak, aby nedocházelo k újmě na okolních lesních porostech na pozemcích, které nejsou součástí předmětu pachtu a nebyly dotčeny zájmy ochrany přírody.
12. Pachtýř se zavazuje platit propachtovateli pachtovné v souladu s touto Smlouvou, zejména řádně a včas.
13. Pachtýř nese plnou odpovědnost za veškerou újmu, která jím prováděnou činností nebo porušením jeho povinností založené touto Smlouvou či právním předpisem vznikne propachtovateli či třetím osobám, a to i v případě, že by újma vznikla v důsledku činnosti pachtýřem najatých právnických či fyzických osob v souvislosti s prováděnou hornickou činností.
14. Smluvní strany ujednávají, že právo pachtu dle této Smlouvy se nezapíše do veřejného seznamu.

VI.

Sankce za porušení povinností

Smluvní strany sjednávají pro případ porušení povinností uvedených v článku V. této Smlouvy smluvní pokutu ve výši 10 % aktuálního ročního pachtovného, nejméně však 5 000 Kč, za každý jednotlivý případ. Stanovením smluvní pokuty není dotčeno právo poškozené strany na náhradu škody a zaplacená smluvní pokuta se na náhradu škody nezapočítává. Smluvní pokuta je splatná do 15 dnů od doručení výzvy smluvní straně, která porušila své povinnosti.

VII.

Ostatní ujednání

Pachtýř se zavazuje nevydávat stanoviska či vyjádření třetím osobám k dotčení či omezení ve využívání předmětu pachtu nebo jeho části.

VIII.

Sankční ujednání

Pro případ prodlení s úhradou pachtovného se pachtýř zavazuje zaplatit propachtovateli smluvní pokutu ve výši 0,05 % z dlužné částky za každý i započatý den prodlení. Právo propachtovatele na náhradu škody vzniklé z porušení smluvních povinností pachtýře či právo tuto Smlouvu vypovědět ve smyslu čl. III. této Smlouvy tím není dotčeno.

IX.

Criminal compliance doložka

1. Smluvní strany níže svým podpisem stvrzují, že v průběhu vyjednávání o této smlouvě vždy jednaly a postupovaly čestně a transparentně a současně se zavazují, že takto budou jednat i při plnění této smlouvy a veškerých činnostech s ní souvisejících.
2. Smluvní strany se dále zavazují vždy jednat tak a přijmout taková opatření, aby nedošlo ke vzniku důvodného podezření na spáchání trestného činu či k samotnému jeho spáchání (včetně formy účastenství), v důsledku tedy jednat tak, aby kterékoli ze smluvních stran nemohla být přičtena odpovědnost podle zákona č. 418/2011 Sb., o trestní odpovědnosti právnických osob a řízení proti nim, nebo nevznikla trestní odpovědnost fyzických osob (včetně zaměstnanců) podle trestního zákoníku, případně aby nebylo zahájeno trestní stíhání proti jakékoliv ze smluvních stran včetně jejich zaměstnanců podle platných právních předpisů.
3. Propachtovatel za tímto účelem vytvořil tzv. Criminal compliance program Lesů České republiky, s. p. (viz www.lesycr.cz), (dále jen „CCP LČR“), a v jeho rámci přijal závazek dodržovat zejména Kodex CCP LČR, Protikorupční program LČR a Etický kodex zaměstnanců LČR, a to včetně všech příloh, čímž se propachtovatel vymezuje proti jakémukoli protiprávnímu a neetickému jednání a nastavují postupy k prevenci a odhalování takového jednání. Za účelem naplnění tohoto článku, tj. za účelem nastavení funkčních a efektivních prevenčních procesů při plnění této smlouvy nebo

v souvislosti s ním, lze obsah těchto dokumentů poskytnout na žádost druhé smluvní straně, která je rovněž může přijmout za své, a to v plném jejich znění.

X.

Závěrečná ustanovení

1. Pokud není v této Smlouvě ujednáno jinak, řídí se vztahy mezi smluvními stranami příslušnými obecně platnými právními předpisy, zejména pak občanským zákoníkem.
2. V případě změny identifikačních údajů smluvních stran se tyto zavazují vzájemně se o této skutečnosti bez zbytečného odkladu písemně informovat.
3. Tuto Smlouvu lze měnit a doplňovat pouze písemnými vzestupně číslovanými dodatky podepsanými oprávněnými zástupci obou smluvních stran.
4. Pro platnost této Smlouvy je v souladu se Statutem LČR, zákonem o státním podniku, nutný souhlas Ministerstva zemědělství ČR, které rovněž vykonává jménem státu funkci zakladatele propachtovatele (dále jen „Zakladatel“) ve smyslu ustanovení § 17 odst. 2 zákona č. 77/1997 Sb., o státním podniku, ve znění pozdějších předpisů.
5. Zakladatel udělil předchozí souhlas s nakládáním s určeným majetkem ve smyslu ustanovení § 17 odst. 2 zákona č. 77/1997 Sb., o státním podniku, ve znění pozdějších předpisů, pod č. j.: 47675/2017-MZE-13221 ze dne 1. 9. 2017 v odstavci 6.5.3. Statutu LČR.
6. Tato Smlouva nabývá platnosti dnem jejího podpisu oběma smluvními stranami a účinnosti dnem **1. 4. 2018**; v případě povinnosti uveřejnění je účinnost podmíněna uveřejněním v registru smluv.
7. Smluvní strany se dohodly, že ke dni účinnosti této Smlouvy se dohodou smluvních stran ruší pachtovní smlouva č. 720/2016 ze dne 31. 3. 2016 ve znění pozdějšího dodatku, pachtovní smlouva č. 1007/2016 ze dne 30. 9. 2016, pachtovní smlouva č. 711/2014 ze dne 30. 1. 2015 a nájemní smlouva č. 738 ze dne 22. 5. 2013 a nahrazují se v plném rozsahu touto Smlouvou.
8. Obsah této Smlouvy se považuje za obchodní tajemství a jednotlivé informace získané v průběhu realizace této Smlouvy jsou smluvními stranami považovány za důvěrné.
9. Tato Smlouva je vyhotovena ve čtyřech stejnopisech, z nichž po dvou vyhotoveních obdrží každá ze smluvních stran.
10. Obě smluvní strany jsou oprávněny a v případech stanovených zákonem i povinny uveřejnit Smlouvu a její dodatky včetně metadat v rozsahu a způsobem dle zákona č. 340/2015 Sb., o zvláštních podmínkách účinnosti některých smluv, uveřejňování těchto smluv a o registru smluv (zákon o registru smluv), v účinném znění. Obě smluvní strany jsou s uveřejněním Smlouvy a jejích dodatků včetně metadat srozuměny.
11. Smluvní strany prohlašují, že si tuto Smlouvu přečetly a na důkaz správnosti a souhlasu připojují prosty omylu své vlastnoruční podpisy.
12. Nedílnou součástí této smlouvy jsou tyto přílohy:
 - Příloha č. 1: Rozhodnutí Krajského úřadu Plzeňského kraje, odboru životního prostředí, č. j.: ŽP/784/17 o dočasném odnětí pozemků určených k plnění funkcí lesa ze dne 19. 1. 2017
 - Příloha č. 2: Rozhodnutí Krajského úřadu Plzeňského kraje, odboru životního prostředí, č. j.: ŽP/8406/10 o dočasném odnětí pozemků určených k plnění funkcí lesa ze dne 6. 9. 2010
 - Příloha č. 3: Rozhodnutí Krajského úřadu Plzeňského kraje, odboru životního prostředí, č. j.: ŽP/2165/11 o dočasném odnětí pozemků z pozemků určených k plnění funkcí lesa ze dne 14. 3. 2011

- Příloha č. 4: Rozhodnutí Krajského úřadu Plzeňského kraje, odboru životního prostředí, č. j.: ŽP/7730/12 o dočasném odnětí pozemků z pozemků určených k plnění funkcí lesa ze dne 2. 10. 2012
- Příloha č. 5: základě Rozhodnutí Krajského úřadu Plzeňského kraje, odboru životního prostředí, č. j.: ŽP/9720/13 o dočasném odnětí pozemků z pozemků určených k plnění funkcí lesa ze dne 1. 10. 2013
- Příloha č. 6: Rozhodnutí Krajského úřadu Plzeňského kraje, odboru životního prostředí, č. j.: ŽP/9198/15 o dočasném odnětí pozemků určených k plnění funkcí lesa ze dne 19. 10. 2015
- Příloha č. 7: Rozhodnutí Městského úřadu Kralovice, odboru životního prostředí, č. j.: OŽP/505/17 Kral o dočasném odnětí pozemků z pozemků určených k plnění funkcí lesa ze dne 12. 1. 2017
- Příloha č. 8: Rozhodnutí Krajského úřadu Plzeňského kraje, odboru životního prostředí, č. j.: PK-ŽP/18347/17 o dočasném odnětí pozemků z pozemků určených k plnění funkcí lesa ze dne 8. 12. 2017
- Příloha č. 9: Rozhodnutí Městského úřadu Kralovice, odboru životního prostředí, č. j.: OŽP/20267/16 Kral o dočasném odnětí pozemků určených k plnění funkcí lesa ze dne 25. 10. 2016
- Příloha č. 10: Rozhodnutí Městského úřadu Kralovice, odboru životního prostředí, č. j.: OŽP/6763/16 Kral o dočasném odnětí pozemků z pozemků určených k plnění funkcí lesa ze dne 15. 4. 2016
- Příloha č. 11: Rozhodnutí Městského úřadu Kralovice, odboru životního prostředí, č. j.: OŽP/17222/16 Kral o dočasném odnětí pozemků určených k plnění funkcí lesa ze dne 8. 9. 2016
- Příloha č. 12: Potvrzení Obvodního báňského úřadu v Plzni, zn.: 114/09/06/460.1/Mil/Liš o změně v evidenci dobývacího prostoru Kaznějov I ze dne 20. 1. 2009
- Příloha č. 13: Zákres DP Kaznějov I
- Příloha č. 14: Snímek katastrální mapy v měřítku 1 : 1 000 s grafickým znázorněním pozemku p. č. 1634 v k. ú. Kaznějov
- Příloha č. 15: Rozhodnutí Obvodního báňského úřadu v Plzni, zn.: 1583/07/06/3/465/Dol/Liš o stanovení dobývacího prostoru Kaznějov I ze dne 26. 7. 2007
- Příloha č. 16: Zákres DP Kaznějov I na podkladu katastrální mapy v měřítku 1 : 5 000 s grafickým znázorněním hranice dobývacího prostoru
- Příloha č. 17: Rozhodnutí Obvodního báňského úřadu v Plzni, zn.: 1681/08/06/3 o povolení hornické činnosti – otvírky, přípravy a dobývání výhradního ložiska kaolinu Kaznějov – jih 2, v dobývacím prostoru Kaznějov I ze dne 30. 7. 2008
- Příloha č. 18: Oprávnění k hornické činnosti a činnosti prováděné hornickým způsobem vydané Obvodním báňským úřadem pro území krajů Plzeňského a Jihočeského, č. j.: SBS 13926/2017/OBÚ-06/1 ze dne 3. 5. 2017


— Příloha č. 19: Pověření pro Ing. Pavla Bártu, ekonomického ředitele ze dne 25. 3. 2015

V Hradci Králové, dne 5.3.2018

V Horní Bříze, dne 16.03.2018

Propachtovatel:

Pachtýř:



KRAJSKÝ ÚŘAD PLZEŇSKÉHO KRAJE

ODBOR ŽIVOTNÍHO PROSTŘEDÍ

Škroupova 18, 306 13 Plzeň



Toto rozhodnutí nabývá právní moci dne ... 7. 2. 2017 ...

(24)

Naše č. j.: ŽP/784/17
Spis. zn.: ZN/273/ŽP/17
Počet listů: 3
Počet příloh: 0
Počet listů příloh: 0

KRAJSKÝ ÚŘAD Plzeňského kraje

V Plzni dne 7. 2. 2017

Vyřizuje: [redacted]
Tel.: [redacted]
E-mail: [redacted]

Datum: 19. 1. 2017

Dle rozdělovníku

Lesy České republiky, s.p. se sídlem Přemyslova 1106, 501 68 Hradec Králové Lesní správa Píasy	
Datum: 14. 02. 2017	FID:
Jedinečné číslo jednací:	
Množství:	



LCR0684279

ROZHODNUTÍ

Krajský úřad Plzeňského kraje, odbor životního prostředí (*dále jen „krajský úřad“*), jako správní orgán věcně a místně příslušný podle § 67 odst. 1 písm. g) zákona č. 129/2000 Sb., o krajích (krajské zřízení) v platném znění, § 47 odst. 1 písm. b) zákona č. 289/1995 Sb., o lesích a o změně a doplnění některých zákonů (*dále jen „lesní zákon“*) v platném znění a podle § 48a odst. 1 písm. b) lesního zákona příslušný k vydání rozhodnutí o odnětí lesních pozemků plnění funkcí lesa o výměře 1 ha a více a o výši poplatků za odnětí

rozhodl

o žádosti společnosti LB MINERALS, s. r. o., IČO: 27994929, Tovární 431, 330 12 Horní Bříza, zastoupené jednatelem [redacted] (*dále jen „žadatel“*) doručené dne 14. 12. 2016 o dočasné odnětí pozemků určených k plnění funkcí lesa (*dále jen „PUPFL“*) za účelem postupující těžby surového kaolinu v dobývacím prostoru **Kaznějov I** takto:

1. povoluje

podle § 13 odst. 1 lesního zákona

dočasné odnětí pozemků určených k plnění funkcí lesa

pro těžbu surového kaolinu v dobývacím prostoru Kaznějov I v k. ú. Kaznějov a k. ú. Mrtník na dobu 30 let v rozmezí od data vydání rozhodnutí **do 25. 12. 2046** o celkové výměře **4,9993 ha**. Dočasným odnětím jsou dotčeny níže uvedené lesní pozemky:



Obec Kaznějov, katastrální území Kaznějov

Číslo LV	Jméno (název) a adresa vlastníka PUPFL	původní parcels p.p.č.	odnětí m ²	
			p.p.č.	výměra
47	ČR – Lesy České republiky, s. p.	1258/28	1258/28	1 897
		1258/30	1258/30	3 294
		1259/1	1259/173	22 725
Celkem:				27 916

Obec Mrtník, katastrální území Mrtník

Číslo LV	Jméno (název) a adresa vlastníka PUPFL	původní parcels p.p.č.	odnětí m ²	
			p.p.č.	výměra
10001	Obec Mrtník	1490/71	1490/71	22 077
Celkem:				22 077

Označení pozemků dle Geometrického plánu čís.: 1400-298/2016 odsouhlaseného dne 05. 10. 2016 Katastrálním úřadem pro Plzeňský kraj, Katastrálním pracovištěm Kralovice pod číslem: PGP-373/2016-435 (ve spisu jako příloha žádosti č. 4) a Účelové důlní mapy stavu KN DP Kaznějov I s vyznačením etap odnětí z PUPFL doplněné ke dni 12. 12. 2016 ev. číslo: 35 311 021 (ve spisu jako příloha žádosti č. 3).

2. u k l á d á

podle § 16 odst. 2 písm. f) lesního zákona žadateli tato **opatření v zájmu ochrany pozemků určených k plnění funkcí lesa:**

- dodržovat základní povinnosti ochrany PUPFL uvedené v § 13 lesního zákona,
- před zahájením odlesnění řádně vytyčit a vyznačit hranice pozemků nebo jejich částí, pro které bylo dočasné odnětí povoleno, a to za spoluúčasti zástupce vlastníka,
- započít s odlesněním až po nabytí právní moci rozhodnutí podle zvláštních předpisů k dalšímu využití PUPFL /územní rozhodnutí/ a v činnosti postupovat po dohodě s vlastníkem lesních pozemků (odborným lesním hospodářem),
- provést pro rekultivační účely skrývkou půdy z odlesněné plochy a deponovat ji na místě dohodnutém s vlastníkem pozemků,
- před uplynutím doby dočasného odnětí provést na odňatých pozemcích půdní úpravy a rekultivace podle plánu rekultivace (Souhrnný plán sanace a rekultivace DP Kaznějov I ev. č.: 35 720 004).

3. stanoví

podle § 17 odst. 1 lesního zákona **poplatek za dočasné odnětí pozemků určených k plnění funkcí lesa**, který je žadatel povinen zaplatit u dočasného odnětí do 31.12 kalendářního roku, v němž odnětí trvá (v letech 2017 – 2046 včetně). Celkový poplatek činí **1 387 632,70 Kč**.

Rozdělení poplatku dle § 17 odst. 4 zákona o lesích:

40% - je příjmem rozpočtu obce dle katastrální příslušnosti a může být použit jen pro zlepšení životního prostředí v obci nebo pro zachování lesa, **60%** - připadá Státnímu fondu životního prostředí.

Přehled poplatků dle obcí a k. ú. stanovených od data vydání rozhodnutí **do 25. 12. 2046**:

Období	Roční poplatek (Kč)	z toho SFŽP (60%) (Kč)	z toho Obec (40 %) (Kč)	
			Kaznějov	Mrtník
01/2017 – 12/2046	46 254,42	27 752,65	10 331,35	8 170,42

Poplatek za dočasné odnětí bude převeden na účet Celního úřadu pro Plzeňský kraj, č.ú. 8758-7721361/0710, konstantní symbol 1148, variabilní symbol 27994929. Nedodržení lhůty splatnosti bude penalizováno Celním úřadem pro Plzeňský kraj.

Uvedené podmínky se ukládají žadateli:

**LB MINERALS, s.r.o.
Tovární 431
330 12 Horní Bříza
IČO: 27994929**

Podle § 27 odst. 1 písm. a) zákona č. 500/2004 Sb., správní řád (dále jen „správní řád“) ve znění pozdějších předpisů jsou účastníky řízení:

- LB MINERALS, s. r. o., IČO: 27994929, Horní Bříza 431, 330 12 Horní Bříza
- Lesy České republiky, s. p., IČO: 42196451, Přemyslova 1106/19, Nový Hradec Králové, 500 08 Hradec Králové 8
- Obec Mrtník, IČO: 00258130, Mrtník 52, 331 52 Mrtník

Odůvodnění

Rozhodnutí o odnětí pozemků plnění funkcí lesa je výjimkou ze zákazu využívat tyto pozemky k jiným účelům (§ 13 odst. 1 lesního zákona).

Podáním doručeným dne 14. 12. 2016 požádala společnost LB MINERALS, s. r. o., Tovární 431, 330 12 Horní Bříza, zastoupená jednatelem společnosti Ing. Ladislavem Matouškem o vydání rozhodnutí o dočasném odnětí PUPFL podle § 16 odst. 1 lesního zákona pro těžbu surového kaolinu v dobývacím prostoru Kaznějov I v k. ú. Kaznějov, (obec Kaznějov) a k. ú. Mrtník (obec Mrtník).

Žádost o odnětí byla doložena souhlasu vlastníků PUPFL a náležitostmi podle vyhlášky č. 77/1996 Sb., o náležitostech žádosti o odnětí nebo omezení a podrobnostech o ochraně pozemků určených k plnění funkcí lesa.

Pod povrchem lesních porostů jsou zásoby surového kaolinu a plocha dobývacího prostoru je určena k dočasnému vynětí v souladu s lesním zákonem.

Nárok vlastníků pozemků na úhradu ztráty z předčasné likvidace lesního porostu a na zvýšené provozní náklady podle § 21 odst. 2 a 3 lesního zákona není vydáním tohoto rozhodnutí dotčen.

O postupu odlesnění se dohodne žadatel s vlastníkem lesa (odborným lesním hospodářem). U pozemků dočasně odňatých dochází k opětovnému využití plnění funkcí lesa dnem oznámení žadatele Krajskému úřadu Plzeňského kraje o skončení jiného využití a o zabezpečení opatření uvedených v § 4 odst. 1 vyhlášky č. 77/1996 Sb.

Poplatek za odnětí byl stanoven krajským úřadem v souladu s příslušnými ustanoveními lesního zákona. Výše poplatku byla stanovena podle přílohy k lesnímu zákonu s použitím průměrné ceny dřeva stanovené Ministerstvem zemědělství v době vydání rozhodnutí, tj. pro rok 2017 ve výši 1 049 Kč/m³. Poplatek se platí na účet Celního úřadu pro Plzeňský kraj. Splátnost poplatku je uvedena v § 18 lesního zákona.

Platnost rozhodnutí o dočasném odnětí zaniká podle § 16 odst. 5 písm. b) lesního zákona uplynutím doby, na kterou bylo rozhodnutí vydáno. Případnou žádost o prodloužení doby platnosti rozhodnutí je nutno podat orgánu státní správy lesů, který rozhodnutí vydal, a to před uplynutím doby jeho platnosti.

Podle ustanovení § 13 odst. 1 lesního zákona musí být veškeré pozemky určené k plnění funkcí lesa účelně obhospodařovány podle tohoto zákona, jejich využití k jiným účelům je zakázáno. O výjimce z tohoto zákazu rozhoduje orgán státní správy lesů na základě žádosti vlastníka lesního pozemku, nebo ve veřejném zájmu. Pokud je žadatelem jiný subjekt než vlastník dotčeného PUPFL, lze o odnětí nebo o omezení rozhodnout bez jeho souhlasu nebo proti jeho vůli jen v tom případě, pokud žadatel doloží existenci veřejného zájmu ve smyslu § 13 odst. 1 lesního zákona. O stanovení dobývacího prostoru Kaznějov I rozhodl Obvodní báňský úřad v Plzni pod č. j.: 1583/07/06/3/465/Dol/Liš ze dne 26. 07. 2007. Rozhodnutí nabylo právní moci dnem 14. 08. 2007. K návrhu dobývacího prostoru Kaznějov I vydalo Ministerstvo zemědělství ČR dne 30. 11. 2006 pod č. j.: 34838/06-16210 souhlasné ZÁVAZNÉ STANOVISKO. Jelikož se navrhovaný dobývací prostor dotýká PUPFL na ploše více než 91 ha, podmínkou vydaného souhlasu s dotčením

PUPFL byla realizace postupného odlesňování PUPFL v maximálním rozsahu 5 ha ročně v předstihu před zahájením a postupem těžby.



Krajský úřad zjistil, že předložená žádost uvedenou podmínku splňuje. Další podmínka, kterou Ministerstvo zemědělství stanovilo v závazném stanovisku, se týká provádění lesnické rekultivace. V rámci své činnosti krajský úřad shledal, že lesnické rekultivace probíhají v dobývacím prostoru bezprostředně v návaznosti na etapy uložení inertních materiálů do vytěžených prostorů. Navržená a probíhající rekultivace je tedy podle ustanovení § 2 odst. 4 správního řádu v souladu s veřejným zájmem na zachování lesa.

Ve schváleném dobývacím prostoru se nalézají zásoby surového kaolinu, které mají být postupně odtěženy. V rámci postupného odtěžení PUPFL předložil žadatel žádost k odnětí částí lesních porostů, které je již 7. etapou odnímání PUPFL v DP Kaznějov I. Jak je výše uvedeno, dočasné vynětí PUPFL probíhá v souladu s lesním zákonem.


Proto bylo rozhodnuto tak, jak je ve výroku uvedeno.

Poučení

Proti tomuto rozhodnutí lze podat ve lhůtě do 15 dnů ode dne jeho oznámení odvolání k Ministerstvu zemědělství podáním učiněným u Krajského úřadu Plzeňského kraje.



vedoucí oddělení zemědělství a lesnictví



Rozdělovník

Účastník řízení (na dodejku):

LB MINERALS, s.r.o., Tovární 431, 330 12 Horní Bříza

Lesy České republiky, s.p., Přemyslova 1106/19, Nový Hradec Králové, 500 08 Hradec
Králové 8

Obec Mrtník, Mrtník 52, 331 52 Mrtník

Dotčený orgán (po nabytí právní moci):

Městský úřad Kralovice, Odbor životního prostředí, Markova tř. 2, 331 41 Kralovice

Ostatní (po nabytí právní moci):

Celní úřad pro Plzeňský kraj, Antonína Uxy 945/11, Plzeň 3-Jižní Předměstí, 301 00
Plzeň 1

KRAJSKÝ ÚŘAD PLZEŇSKÉHO KRAJE
ODBOR ŽIVOTNÍHO PROSTŘEDÍ
Škroupova 18, 306 13 Plzeň



č.j. : ŽP/8406/10

Toto rozhodnutí nabylo právní moci dne 23.9.2010
V Plzni dne 6.9.2010

Vyřizuje: [redacted] KRAJSKÝ ÚŘAD Plzeňského kraje

V Plzni dne 29.9.2010

ROZHODNUTÍ

Krajský úřad Plzeňského kraje, odbor životního prostředí, jako správní úřad věcně a místně příslušný podle § 67 odst. 1 písm. g) zákona č. 129/2000 Sb., o krajích (krajské zřízení) v platném znění, § 47 odst. 1 písm. b) zákona č. 289/1995 Sb., o lesích a o změně a doplnění některých zákonů (lesní zákon) v platném znění a podle § 48a odst. 1 písm. b) lesního zákona příslušný k vydání rozhodnutí o odnětí lesních pozemků plnění funkcí lesa o výměře 1 ha a více a o výši poplatků za odnětí

rozhodl

o žádosti společnosti LB MINERALS, s.r.o., IČ: 27994929, zastoupené jednatelem [redacted] 330 12 Horní Bříza ze dne 21.7.2010 o dočasném odnětí pozemků určených k plnění funkcí lesa za účelem postupující těžby surového kaolínu v dobývacím prostoru Kaznějov I fakto:

1. povoluje

podle § 13 odst. 1 lesního zákona

dočasné odnětí pozemků určených k plnění funkcí lesa

pro těžbu surového kaolínu v dobývacím prostoru Kaznějov I v k.ú. Kaznějov na dobu 30-ti let v rozmezí od 1.10.2010 do 30.9.2040 o celkové výměře 4,9992 ha. Dočasným odnětím jsou dotčeny níže uvedené lesní pozemky:

Obec Kaznějov, katastrální území Kaznějov

Číslo LV	Jméno (název) a adresa	původní parcela p.p.č.	odnětí m ² - dle KN	
			p.p.č.	výměra
47	Lesy České republiky, s.p., Přemyslova 1106/19 501 68 Hradec Králové /Lesní správa Plasy, 333 01 Plasy 7/	1258/1č.	1258/29	14 303
		1259/1č.	1259/165	35 689
Celkem:				49 992

Označení pozemků je provedeno podle Geometrického plánu pro rozdělení pozemků čis.: 1052-82/2010 odsouhlaseného dne 11.5.2010 Katastrálním úřadem pro Plzeňský kraj, Katastrálním pracovištěm Kralovice pod číslem: 135/10 a Účelové plánní mapy stavu KN DP Kaznějov I s vyznačením etap odnětí z PUPFLÚ doplněné ke dni 19.7.2010 ev.číslo: 35 311 010.

2. u k l á d á

podle § 16 odst. 2 písm. f) lesního zákona žadateli tato opatření v zájmu ochrany pozemků určených k plnění funkcí lesa:

- a) dodržovat základní povinnosti ochrany pozemků určených k plnění funkcí lesa (PUPFL) uvedené v § 13 lesního zákona,
- b) před zahájením odlesnění řádně vytyčit a vyznačit hranici pozemku nebo jeho části, pro kterou bylo dočasné odnětí povoleno, a to za spoluúčasti zástupce LČR, s.p., LS Plasy,
- c) započít s odlesněním až po nabytí právní moci rozhodnutí podle zvláštních předpisů k dalšímu využití PUPFLu /územní rozhodnutí/ a v činnosti postupovat po dohodě s vlastníkem lesních pozemků (odborným lesním hospodářem),
- d) provést pro rekultivační účely skrývku půdy z odlesněné plochy a deponovat ji na místě dohodnutém s vlastníkem pozemku,
- e) před uplynutím doby dočasného odnětí provést na odňatém pozemku půdní úpravy a rekultivace podle plánu rekultivace.

3. s t a n o v í

podle § 17 odst. 1 lesního zákona

poplatek za dočasné odnětí pozemků určených k plnění funkcí lesa, který je žadatel povinen zaplatit u dočasného odnětí v roční výši **23 590,- Kč**, a to vždy do 31.12. kalendářního roku v němž odnětí trvá. Celkový poplatek za 30 let činí **707 700,- Kč**. Výše poplatku bude tedy činit pro období:

od 1.10.2010 do 31.12.2010	5 898,- Kč
od 1.1.2011 do 31.12.2039	vždy 23 590,- Kč/rok
od 1.1.2040 do 30.9.2040	17 692,- Kč

Rozdělení poplatku dle § 17 odst. 4 zákona o lesích:

40% - je příjmem rozpočtu obce dle katastrální příslušnosti a může být použit jen pro zlepšení životního prostředí v obci nebo pro zachování lesa

od 1.10.2010 do 31.12.2010	2 359,- Kč
od 1.1.2011 do 31.12.2039	vždy 9 436,- Kč/rok
od 1.1.2040 do 30.9.2040	7 077,- Kč

60% - připadá Státnímu fondu životního prostředí:

od 1.10.2010 do 31.12.2010	3 539,- Kč
od 1.1.2011 do 31.12.2039	vždy 14 154,- Kč/rok
od 1.1.2040 do 30.9.2040	10 615,- Kč

Poplatek za odnětí bude převeden na účet Celního úřadu Plzeň (k.ú. Kaznějov) pro dočasné odnětí č.ú. [REDAKCE], konstantní symbol [REDAKCE]

Nedodržení lhůty splatnosti bude penalizováno příslušným celním úřadem.

Uvedené podmínky se ukládají žadateli: LB MINERALS, s.r.o.
Horní Bříza 431
330 12 Horní Bříza
IČ: 27994929

4.

Podle § 27 odst. 1 písm. a) zákona č. 500/2004 Sb., správní řád ve znění pozdějších předpisů jsou účastníky řízení:

- LB MINERALS, s.r.o., IČ: 27994929, jednatel [REDAKCE], Horní Bříza 431, 330 12 Horní Bříza
- Lesy České republiky, s.p., IČ: 42196451, lesní správce [REDAKCE] Lesní správa Plasy, Žebnická 7, 331 01 Plasy

Odůvodnění

Rozhodnutí o odnětí pozemků plnění funkcí lesa je výjimkou ze zákazu využívat tyto pozemky k jiným účelům (§ 13 odst. 1 lesního zákona).

Podáním ze dne 21.7.2010 navrhl žadatel – LB MINERALS, s.r.o., Horní Bříza 431, 330 12 Horní Bříza zastoupený jednatelem společnosti [REDAKCE] - vydání rozhodnutí o dočasném odnětí pozemků určených k plnění funkcí lesa podle § 16 odst. 1 lesního zákona pro těžbu surového kaolinu v dobývacím prostoru Kaznějov I v k.ú. Kaznějov.

Žádost o odnětí byla doložena souhlasem vlastníka pozemků určených k plnění funkcí lesa a náležitostmi podle vyhlášky č. 77/1996 Sb., o náležitostech žádosti o odnětí nebo omezení a podrobnostech o ochraně pozemků určených k plnění funkcí lesa.

Nárok vlastníka pozemku na úhradu ztráty z předčasné likvidace lesního pozemku a na zvýšené provozní náklady podle § 21 odst. 2 a 3 lesního zákona není vydáním tohoto rozhodnutí dotčen.

O postupu odlesnění se dohodne žadatel s vlastníkem lesa. U pozemku dočasně odňatého dochází k opětovnému využití k plnění funkcí lesa dnem oznámení žadatele Krajskému úřadu Plzeňského kraje o skončení jiného využití a o zabezpečení opatření uvedených v § 4 odst. 1 vyhlášky č. 77/1996 Sb.

Poplatek za odnětí byl stanoven na základě znaleckého posudku č. 325-20/10 [REDAKCE], znalce v oboru ekonomika, odvětví ceny a odhady. Poplatek byl stanoven podle přílohy k lesnímu zákonu s použitím průměrné ceny dřeva stanovené Ministerstvem zemědělství ČR pro rok 2010 ve výši 535 Kč/m³. Poplatek se platí na účet Celního úřadu v Plzni.

Platnost rozhodnutí o dočasném odnětí zaniká podle § 16 odst. 5 písm. b) lesního zákona uplynutím doby, na kterou bylo rozhodnutí vydáno. Případnou žádost o prodloužení doby platnosti rozhodnutí je nutno podat orgánu státní správy lesů, který rozhodnutí vydal, a to před uplynutím doby jeho platnosti.

Podle ustanovení § 13 odst.1 lesního zákona musí být veškeré pozemky určené k plnění funkcí lesa účelně obhospodařovány podle tohoto zákona, jejich využití k jiným účelům je zakázáno. O výjimce z tohoto zákazu rozhoduje orgán státní správy lesů na základě žádosti vlastníka lesního pozemku nebo ve veřejném zájmu. Pokud je žadatelem jiný subjekt než vlastník dotčeného pozemku určeného k plnění funkcí lesa, lze o odnětí nebo o omezení rozhodnout bez jeho souhlasu nebo proti jeho vůli jen v tom případě, pokud žadatel doloží existenci veřejného zájmu ve smyslu § 13 odst.1 lesního zákona. O stanovení dobývacího prostoru Kaznějov I rozhodl Obvodní báňský

úřad v Plzni č.j.: 1583/07/06/3/465/Dol/Liš ze dne 26.7.2007. Rozhodnutí nabylo právní mocí dnem 14.8.2007. Pod povrchem lesních porostů 537 H, 538 E a 538 F jsou zásoby surového kaolinu a plocha dobývacího prostoru je určena k dočasnému vynětí v souladu s lesním zákonem.

Proto bylo rozhodnuto tak, jak je ve výroku uvedeno.


Poučení

Proti tomuto rozhodnutí lze podat ve lhůtě do 15-ti dnů ode dne jeho oznámení odvolání k Ministerstvu zemědělství ČR podáním učiněným u Krajského úřadu Plzeňského kraje.

otisk úředního razítka


vedoucí oddělení zemědělství a lesnictví

Rozdělovník (do vlastních rukou):

- LB MINERALS, s.r.o., jednatel Ing. Ladislav Matoušek, Horní Bříza 431, 330 12 Horní Bříza
- Lesy České republiky, s.p., lesní správce  Lesní správa Plasy, Žebnická 7, 331 01 Plasy,

Na vědomí (po nabytí právní mocí):

- Městský úřad Kralovice, odbor životního prostředí, pracoviště Manětínská 493, 331 41 Kralovice
- LB MINERALS, s.r.o., pracoviště Kaznějov 597, 331 51 Kaznějov
- Městský úřad Kaznějov, Ke Škále 220, 331 51 Kaznějov
- Celní úřad Plzeň, Domažlická 178, P.O. Box 8, 314 58 Plzeň

KRAJSKÝ ÚŘAD PLZEŇSKÉHO KRAJE
ODBOR ŽIVOTNÍHO PROSTŘEDÍ
 Škroupova 18, 306 13 Plzeň



Lesy České republiky, s.p.
 se sídlem Přemyslova 1106, 501 68 Hradec Králové
 Lesní správa Plasy

Datum: 25-05-2011	PID: 425/2011
Jedinečné číslo jednací:	
Množství:	Druh, typ zásilky:

č.j. : ŽP/2165/11

Toto rozhodnutí bylo vydáno dne 31.03.2011 Plzeň, 14.03.2011

Vyřizuje: [redacted]

(24)

KRAJSKÝ ÚŘAD Plzeňského kraje

V Plzni dne 05.04.2011 [redacted]

ROZHODNUTÍ

Krajský úřad Plzeňského kraje, odbor životního prostředí, jako správní úřad věcně a místně příslušný podle § 67 odst. 1 písm. g) zákona č. 129/2000 Sb., o krajích (krajské zřízení) v platném znění, § 47 odst. 1 písm. b) zákona č. 289/1995 Sb., o lesích a o změně a doplnění některých zákonů (lesní zákon) v platném znění a podle § 48a odst. 1 písm. b) lesního zákona příslušný k vydání rozhodnutí o odnětí lesních pozemků plnění funkcí lesa o výměře 1 ha a více a o výši poplatků za odnětí

rozhodl

o žádosti společnosti LB MINERALS, s.r.o., IČ: 27994929, zastoupené jednatelem [redacted] 330 12 Horní Bříza ze dne 21.02.2011 o dočasném odnětí pozemků určených k plnění funkcí lesa za účelem postupující těžby surového kaolinu v dobývacím prostoru **Kaznějov I** takto:

1. povoluje

podle § 13 odst. 1 lesního zákona

dočasné odnětí pozemků určených k plnění funkcí lesa

pro těžbu surového kaolinu v dobývacím prostoru Kaznějov I v k.ú. Kaznějov na dobu 30 let v rozmezí **od 07.03.2011 do 06.03.2041** o celkové výměře **4,9997 ha**. Dočasným odnětím jsou dotčeny níže uvedené lesní pozemky:

Obec Kaznějov, katastrální území Kaznějov

Číslo LV	Jméno (název) a adresa	původní parcela p.p.č.	odnětí m ² - dle KN	
			p.p.č.	výměra
47	ČR- Lesy České republiky, s.p., Přemyslova 1106/19, 501 68 Hradec Králové /Lesní správa Plasy, 333 01 Plasy 7/	1258/1č.	1258/31	19 743
		1259/1č.	1259/166	30 254
Celkem:				49 997

Označení pozemků je provedeno podle Geometrického plánu pro rozdělení pozemků čis.: 1070-248/2010 odsouhlaseného dne 20.09.2010 Katastrálním úřadem pro Plzeňský kraj, Katastrálním pracovištěm Kralovice pod číslem: 288/10 a Účelové důlní mapy stavu KN DP Kaznějov I s vyznačením etap odnětí z PUPFLU doplněné ke dni 01.09.2010 ev.číslo: 35 311 014.

2. u k l á d á

podle § 16 odst. 2 písm. f) lesního zákona žadateli tato **opatření v zájmu ochrany pozemků určených k plnění funkcí lesa:**

- a) dodržovat základní povinnosti ochrany pozemků určených k plnění funkcí lesa (PUPFL) uvedené v § 13 lesního zákona,
- b) před zahájením odlesnění řádně vytyčit a vyznačit hranice pozemků nebo jejich částí, pro které bylo dočasné odnětí povoleno, a to za spoluúčasti zástupce LČR, s.p., LS Plasy,
- c) započít s odlesněním až po nabytí právní moci rozhodnutí podle zvláštních předpisů k dalšímu využití PUPFLu /územní rozhodnutí/ a v činnosti postupovat po dohodě s vlastníkem lesních pozemků (odborným lesním hospodářem),
- d) provést pro rekultivační účely skrývku půdy z odlesněné plochy a deponovat ji na místě dohodnutém s vlastníkem pozemků,
- e) před uplynutím doby dočasného odnětí provést na odňatých pozemcích půdní úpravy a rekultivace podle plánu rekultivace.

3. s t a n o v í

podle § 17 odst. 1 lesního zákona

poplatek za dočasné odnětí pozemků určených k plnění funkcí lesa, který je žadatel povinen zaplatit u dočasného odnětí v roční výši **33 558,- Kč**, a to vždy do 31.12. kalendářního roku v němž odnětí trvá. Celkový poplatek za 30 let činí **1 006 740,- Kč**. Výše poplatku bude tedy činit pro období:

od 07.03.2011 do 31.12.2011	27 419,- Kč
od 01.01.2011 do 31.12.2040	vždy 33 558,- Kč/rok
od 01.01.2041 do 06.03.2041	6 139,- Kč

Rozdělení poplatku dle § 17 odst. 4 zákona o lesích:

40% - je příjmem rozpočtu obce dle katastrální příslušnosti a může být použit jen pro zlepšení životního prostředí v obci nebo pro zachování lesa

od 07.03.2011 do 31.12.2011	10 968,- Kč
od 01.01.2011 do 31.12.2040	vždy 13 423,- Kč/rok
od 01.01.2041 do 06.03.2041	2 455,- Kč

60% - připadá Státnímu fondu životního prostředí:

od 07.03.2011 do 31.12.2011	16 451,- Kč
od 01.01.2011 do 31.12.2040	vždy 20 135,- Kč/rok
od 01.01.2041 do 06.03.2041	3 684,- Kč

Poplatek za odnětí bude převeden na účet Celního úřadu Plzeň (k.ú. Kaznějov) pro dočasné odnětí č.ú. [REDAKCE], konstantní symbol [REDAKCE] variabilní symbol: [REDAKCE]

Nedodržení lhůty splatnosti bude penalizováno příslušným celním úřadem.

**Uvedené podmínky se ukládají žadateli: LB MINERALS, s.r.o.
Horní Bříza 431
330 12 Horní Bříza
IČ: 27994929**

4.

Podle § 27 odst. 1 písm. a) zákona č. 500/2004 Sb., *správní řád* ve znění pozdějších předpisů jsou účastníky řízení:

- LB MINERALS, s.r.o., IČ: 27994929, jednatel [REDAKCE], Horní Bříza 431, 330 12 Horní Bříza
- Česká republika - Lesy České republiky, s.p., IČ: 42196451, lesní správce [REDAKCE] Lesní správa Plasy, Žebnická 7, 331 01 Plasy

Odůvodnění

Rozhodnutí o odnětí pozemků plnění funkcí lesa je výjimkou ze zákazu využívat tyto pozemky k jiným účelům (§ 13 odst. 1 lesního zákona).

Podáním ze dne 21.02.2011 navrhl žadatel – LB MINERALS, s.r.o., [REDAKCE], 330 12 Horní Bříza zastoupený jednatelem společnosti [REDAKCE] - vydání rozhodnutí o dočasném odnětí pozemků určených k plnění funkcí lesa podle § 16 odst. 1 lesního zákona pro těžbu surového kaolinu v dobývacím prostoru Kaznějov I v k.ú. Kaznějov, obec Kaznějov.

Žádost o odnětí byla doložena souhlasem vlastníka pozemků určených k plnění funkcí lesa a náležitostmi podle vyhlášky č. 77/1996 Sb., *o náležitostech žádosti o odnětí nebo omezení a podrobnostech o ochraně pozemků určených k plnění funkcí lesa*.

Nárok vlastníka pozemku na úhradu ztráty z předčasné likvidace lesního pozemku a na zvýšené provozní náklady podle § 21 odst. 2 a 3 lesního zákona není vydáním tohoto rozhodnutí dotčen.

O postupu odlesnění se dohodne žadatel s vlastníkem lesa (odborným lesním hospodářem). U pozemků dočasně odňatých dochází k opětovnému využití k plnění funkcí lesa dnem oznámení žadatele Krajskému úřadu Plzeňského kraje o skončení jiného využití a o zabezpečení opatření uvedených v § 4 odst. 1 vyhlášky č. 77/1996 Sb.

Poplatek za odnětí byl stanoven na základě znaleckého posudku č. 349-01/11 Ing. Jana Straky, znalce v oboru ekonomika, odvětví ceny a odhady. Poplatek byl stanoven podle přílohy k lesnímu zákonu s použitím průměrné ceny dřeva stanovené Ministerstvem zemědělství pro rok 2011 ve výši 761 Kč/m³. Poplatek se platí na účet Celního úřadu v Plzni.

Platnost rozhodnutí o dočasném odnětí zaniká podle § 16 odst. 5 písm. b) lesního zákona uplynutím doby, na kterou bylo rozhodnutí vydáno. Případnou žádost o prodloužení doby platnosti rozhodnutí je nutno podat orgánu státní správy lesů, který rozhodnutí vydal, a to před uplynutím doby jeho platnosti.


Podle ustanovení § 13 odst.1 lesního zákona musí být veškeré pozemky určené k plnění funkcí lesa účelně obhospodařovány podle tohoto zákona, jejich využití k jiným účelům je zakázáno. O výjimce z tohoto zákazu rozhoduje orgán státní správy lesů na základě žádosti vlastníka lesního pozemku nebo ve veřejném zájmu. Pokud je žadatelem jiný subjekt než vlastník dotčeného pozemku určeného k plnění funkcí lesa, lze o odnětí nebo o omezení rozhodnout bez jeho souhlasu nebo proti jeho vůli jen v tom případě, pokud žadatel doloží existenci veřejného zájmu ve smyslu § 13 odst.1 lesního zákona. O stanovení dobývacího prostoru Kaznějov I rozhodl Obvodní báňský

úřad v Plzni č.j.: 1583/07/06/3/465/Dol/Liš ze dne 26.07.2007. Rozhodnutí nabylo právní moci dnem 14.08.2007. K návrhu dobývacího prostoru Kaznějov I vydalo Ministerstvo zemědělství ČR dne 30.11.2006 č.j.: 34838/06-16210 *souhlasné Závazné stanovisko*. Pod povrchem lesních porostů 537 H, 538 E a 538 F jsou zásoby surového kaolinu a plocha dobývacího prostoru je určena k dočasnému vynětí v souladu s lesním zákonem.

Proto bylo rozhodnuto tak, jak je ve výroku uvedeno.

Poučení

Proti tomuto rozhodnutí lze podat ve lhůtě do 15 dnů ode dne jeho oznámení odvolání k Ministerstvu zemědělství podáním učiněným u Krajského úřadu Plzeňského kraje.



vedoucí oddělení zemědělství a lesnictví

Rozdělovník (do vlastních rukou):

- LB MINERALS, s.r.o., jednatel [redacted] 330 12 Horní Bříza
- ČR: Lesy České republiky, s.p., lesní správce [redacted], Lesní správa Plasy, Žebnická 7, 331 01 Plasy,

Na vědomí (po nabytí právní moci):

- Městský úřad Kralovice, odbor životního prostředí, pracoviště Manětínská 493, 331 41 Kralovice
- Městský úřad Kaznějov, Ke Škále 220, 331 51 Kaznějov
- Celní úřad Plzeň, Domažlická 178, P.O. Box 8, 314 58 Plzeň



Toto rozhodnutí platí od 18.10.2012

č.j. : ŽP/7730/12

V Plzni dne 02.10.2012

Vyřizuje: [redacted]

KRAJSKÝ ÚŘAD

V Plzni dne 18.10.2012

ROZHODNUTÍ

Krajský úřad Plzeňského kraje, odbor životního prostředí, jako správní úřad věcně a místně příslušný podle § 67 odst. 1 písm. g) zákona č. 129/2000 Sb., o krajích (krajské zřízení) v platném znění, podle § 47 odst. 1 písm. b) zákona č. 289/1995 Sb., o lesích a o změně a doplnění některých zákonů (lesní zákon) v platném znění a podle § 48a odst. 1 písm. b) lesního zákona příslušný k vydání rozhodnutí o odnětí lesních pozemků plnění funkcí lesa o výměře 1 ha a více a o výši poplatků za odnětí

rozhodl

o žádosti společnosti LB MINERALS, s.r.o., IČ: 27994929, zastoupené jednatelem [redacted], 330 12 Horní Bříza ze dne 03.09.2012 o dočasném odnětí pozemků určených k plnění funkcí lesa za účelem postupující těžby surového kaolinu v dobývacím prostoru Kaznějov I takto:

1. povoluje

podle § 13 odst. 1 lesního zákona

dočasné odnětí pozemků určených k plnění funkcí lesa

pro těžbu surového kaolinu v dobývacím prostoru Kaznějov I v k.ú. Kaznějov, a to: na dobu od 1.1.2013 do 31.12.2042 (30 let) se odnímají pozemky o výměře 4,9995 ha takto:

Obec Kaznějov, katastrální území Kaznějov:

Číslo LV	Jméno (název) a adresa	původní parcela p.p.č.	dle KN - m ²	
			p.p.č.	výměra
47	Česká republika - Lesy České republiky, s.p., 501 68 Hradec Králové, IČ: 42196451 /Lesní správa Plasy, 333 01 Plasy 7/	1258/30č.	1258/34	17 275
		1259/1č.	1259/168	32 720
Celkem:				49 995

Označení pozemků je provedeno podle Geometrického plánu pro rozdělení pozemku čís.: 1154-111/2012 odsouhlaseného dne 29.05.2012 Katastrálním úřadem pro Plzeňský kraj, Katastrálním pracovištěm Plzeň-sever pod číslem: 176/2012 a Účelové důlní mapy stavu KN DP Kaznějov I s vyznačením etap odnětí z PUPFLU doplněné ke dni 01.04.2012 ev.číslo: 35 311 017.

2. u k l á d á

podle § 16 odst. 2 písm. f) lesního zákona žadateli tato **opatření v zájmu ochrany pozemků určených k plnění funkcí lesa:**

- a) dodržovat základní povinnosti ochrany pozemků určených k plnění funkcí lesa (PUPFL) uvedené v § 13 lesního zákona,
- b) před zahájením odlesnění řádně vytyčit a vyznačit hranice pozemků nebo jejich částí pomezími značkami, pro které bylo dočasné odnětí povoleno, a to za spoluúčasti zástupce LČR, s.p., LS Plasy,
- c) započít s odlesněním až po nabytí právní moci rozhodnutí podle zvláštních předpisů o dočasném odnětí PUPFLu a v činnosti postupovat po dohodě s vlastníkem lesních pozemků (odborným lesním hospodářem),
- d) provést pro rekultivační účely skrývkou půdy z odlesněné plochy a deponovat ji na místě dohodnutém s vlastníkem pozemku,
- e) před uplynutím doby dočasného odnětí provést na odňatých pozemcích půdní úpravy a rekultivace podle plánu rekultivace.

3. s t a n o v í

podle § 17 odst. 1 lesního zákona

poplatek za dočasné odnětí pozemků určených k plnění funkcí lesa, který je žadatel povinen zaplatit u dočasného odnětí v roční výši **43 346,- Kč**, a to vždy do 31.12. kalendářního roku v němž odnětí trvá. Celkový poplatek za 30 let činí **1 300 380,- Kč**.

Rozdělení poplatku dle § 17 odst. 4 zákona o lesích:

40% - je příjmem rozpočtu obce dle katastrální příslušnosti a může být použit jen pro zlepšení životního prostředí v obci nebo pro zachování lesa a činí: **17 338,- Kč/rok**
60% - připadá Státnímu fondu životního prostředí a činí: **26 008,- Kč/rok**

Poplatek za odnětí bude převeden na účet Celního úřadu Plzeň (k.ú. Kaznějov) pro dočasné odnětí č.ú. [redacted]

Nedodržení lhůty splatnosti bude penalizováno příslušným celním úřadem.

**Uvedené podmínky se ukládají žadateli: LB MINERALS, s.r.o., Horní Bříza 431
330 12 Horní Bříza, IČ: 27994929**

4.

Podle § 27 odst. 1 písm. a) zákona č. 500/2004 Sb., *správní řád* ve znění pozdějších předpisů jsou účastníky řízení:

- LB MINERALS, s.r.o., IČ: 27994929, jednatel [redacted] Horní Bříza 431, 330 12 Horní Bříza
- Česká republika - Lesy České republiky, s.p., IČ: 42196451, lesní správce [redacted], Lesní správa Plasy, Žebnická 7, 331 01 Plasy

O d ů v o d n ě n í

Rozhodnutí o odnětí lesních pozemků plnění funkcí lesa je výjimkou ze zákazu využívat tyto pozemky k jiným účelům (§ 13 odst. 1 lesního zákona).

Podáním ze dne 03.09.2012 navrhl žadatel – LB MINERALS, s.r.o., Horní Bříza 431, 330 12 Horní Bříza zastoupený jednatelem společnosti [REDAKCE] - vydání rozhodnutí o dočasném odnětí pozemků určených k plnění funkcí lesa (dále jen „PUPFL“) pro těžbu surového kaolinu v dobývacím prostoru Kaznějov I v k.ú. Kaznějov.

Žádost o odnětí byla doložena souhlasem vlastníka PUPFLu a náležitostmi podle vyhlášky č. 77/1996 Sb., o náležitostech žádosti o odnětí nebo omezení a podrobnostech o ochraně pozemků určených k plnění funkcí lesa. Oznámení zahájení správního řízení bylo provedeno dopisem č.j.: ŽP/7923/12 ze dne 11.09.2012. Zároveň byl stanovený termín pro vyjádření k předloženému návrhu, a to do 15 dnů od převzetí oznámení o zahájení správního řízení. Krajský úřad ve stanovené lhůtě neobdržel žádné připomínky ani vyjádření.

Krajský úřad posoudil předloženou žádost i z pohledu dodržení ustanovení § 13 odst. 2 lesního zákona a dospěl k těmto závěrům: Navrhované lesní pozemky k dočasnému odnětí na dobu 30 let se nacházejí v dobývacím prostoru Kaznějov I. Obvodní báňský úřad v Plzni rozhodl dne 26.07.2007 pod. č.j.: 1583/07/06/3/465/Dol/Liš o stanovení dobývacího prostoru Kaznějov I (dále jen „DP“) na území o rozloze 0,929239 km² v k.ú. Kaznějov, Krašovice a Mrtník. Rozhodnutí nabylo právní moci dnem 14.08.2007. Obvodní báňský úřad stanovil DP pro dobývání nerostů – kaolinu pro papírenský průmysl a kaolinu pro keramický průmysl. K tomu stanovil podmínky pro povolování hornické činnosti a s ní souvisejících nebo následných činností v DP. Jednou z podmínek je respektování podmínek „*Souhlasného stanoviska k posouzení vlivů provedení záměru na životní prostředí – Stanovení DP Kaznějov I a dobývání severní části výhradního ložiska kaolinu Kaznějov-jih 2*“ vydaného podle § 10 zákona č. 100/2001 Sb., ve znění pozdějších předpisů, Ministerstvem životního prostředí dne 17.04.2007 pod č.j.: 520/911/06/28331/ENV/07. Podmínky vydaného stanoviska jsou rozloženy do fáze přípravy, fáze těžby a provozu v lomu a fáze následné rekultivace ve vytěženém prostoru. Z lesnického hlediska se nad ložiskem kaolinu nacházejí převážně borové lesní porosty s převažujícím lesním typem OK1 – kyselý (dubový – bukový) bor. Dotčené lesní porosty jsou zařazeny do kategorie lesa hospodářského a dle uvedeného hospodářského souboru (HS: 133) v platném lesním hospodářském plánu (platnost: od 01.01.2010 do 31.12.2019) se jedná o hospodářství na přirozených borových stanovištích. Aby použitím dotčených lesních pozemků bylo co nejméně narušeno hospodaření v lese, včetně plnění jeho funkcí, je etapovitě postupováno s odnětím pozemků určených k plnění funkcí lesa dle předložené *účelové důlní mapy* vyhotovené v měřítku 1 : 2 000. Požadované odnětí nepřesáhne v daném roce plochu 5 ha. Přiřazovaná etapa postupuje od stávajícího těžebního ložiska DP Kaznějov směrem k jihu. Tímto postupem je zaručeno minimální narušení hospodaření a plnění funkcí v lese, což je v souladu s ustanovením § 13 odst. 2 písm. a) lesního zákona. DP Kaznějov I je dotčená ucelená část lesa určená k postupnému odlesnění dle posouvající se plánované těžby kaolinu v dobývacím prostoru. K odlesnění dochází postupně

v pruzích jižním směrem. Jedná se o systematickou činnost v lokalitě a tím je dbáno, aby nedocházelo k nevhodnému dělení lesa, přičemž je sledována ochrana lesa a zároveň i minimalizováno ohrožení lesních sousedních porostů, což je v souladu s ustanovením § 13 odst. 2 písmeno b) lesního zákona. V dotčené lokalitě se nenacházejí meliorační zařízení ani hrazení bystrin. Stávající síť lesních cest a jiná zařízení sloužící lesnímu hospodaření jsou upravována dle potřeby vyžadující postupné odlesnění v prostoru DP Kaznějov I. Jsou navržena a postupně realizována odpovídající náhradní řešení, což je v souladu s ustanovením § 13 odst. 2 písm. c) lesního zákona. V rámci přijímání odpovídajících náhradních řešení jsou zohledněny klimatické a vodohospodářské poměry v dotčeném území tak, aby nedocházelo k ohrožování dotčeného i sousedního lesa nepříznivými větry a vodní erozí. Tím jsou dodrženy podmínky stanovené v ustanovení § 13 odst. 2 písm. d) lesního zákona. V rámci prováděné hornické činnosti dobývání kaolinu v dotčené i navazující lokalitě je současně nastavený systém probíhající rekultivace ve vytěženém prostoru. Tímto postupem těžby a souběžné rekultivace hned za těžbou se snižuje plocha záboru a nerekulitovaných ploch v DP. Rekultivace je navržena tak, že je zajišťována obnova funkčních prvků v krajině zlikvidovaných předchozí těžbou v novém DP a postupně je prováděna od severu k jihu tak, aby bylo možné rekultivované plochy připojit k plánovaným rekultivacím stávajícího lomu Kaznějov.

Nárok vlastníka pozemku na úhradu ztráty z předčasné likvidace lesního pozemku a na zvýšené provozní náklady podle § 21 odst. 2 a 3 lesního zákona není vydáním tohoto rozhodnutí dotčen.

O postupu odlesnění se dohodne žadatel s vlastníkem lesa. U pozemku dočasně odňatého dochází k opětovnému využití k plnění funkcí lesa dnem oznámení žadatele Krajskému úřadu Plzeňského kraje o skončení jiného využití a o zabezpečení opatření uvedených v § 4 odst. 1 vyhlášky č. 77/1996 Sb.

Poplatek za odnětí byl stanoven na základě znaleckého posudku č. 446-40/12 Ing. Jana Straky, znalce v oboru ekonomika, odvětví ceny a odhady. Poplatek byl stanoven podle přílohy k lesnímu zákonu s použitím průměrné ceny dřeva stanovené Ministerstvem zemědělství ČR pro rok 2012 ve výši 983 Kč/m³. Poplatek se platí na účet Celního úřadu v Plzni.

Platnost rozhodnutí o dočasném odnětí zaniká podle § 16 odst. 5 písm. b) lesního zákona uplynutím doby, na kterou bylo rozhodnutí vydáno. Případnou žádost o prodloužení doby platnosti rozhodnutí je nutno podat orgánu státní správy lesů, který rozhodnutí vydal, a to před uplynutím doby jeho platnosti.


Podle ustanovení § 13 odst. 1 lesního zákona musí být veškeré pozemky určené k plnění funkcí lesa účelně obhospodařovány podle tohoto zákona, jejich využití k jiným účelům je zakázáno. O výjimce z tohoto zákazu rozhoduje orgán státní správy lesů na základě žádosti vlastníka lesního pozemku nebo ve veřejném zájmu. Pokud je žadatelem jiný subjekt než vlastník dotčeného pozemku určeného k plnění funkcí lesa, lze o odnětí nebo o omezení rozhodnout bez jeho souhlasu nebo proti jeho vůli jen v tom případě, pokud žadatel doloží existenci veřejného zájmu ve smyslu ustanovení § 13 odst. 1 lesního zákona. O stanovení dobývacího prostoru Kaznějov I rozhodl Obvodní báňský úřad v Plzni č.j.: 1583/07/06/3/465/Dol/Liš ze dne 26.07.2007. Rozhodnutí nabylo právní moci dnem 14.08.2007. Pod povrchem lesních porostů 537H, 538 E a 538 F jsou zásoby surového kaolinu a plocha dobývacího prostoru je určená

k dočasnému vynětí v souladu s lesním zákonem.

Z výše uvedených důvodů bylo proto žadateli jeho žádosti o dočasné odnětí PUPFLu vyhověno.

Poučení

Proti tomuto rozhodnutí lze podat ve lhůtě do 15 dnů ode dne jeho oznámení odvolání k Ministerstvu zemědělství ČR podáním učiněným u Krajského úřadu Plzeňského kraje.



vedoucí oddělení zemědělství a lesnictví

Rozdělovník (do vlastních rukou):

- LB MINERALS, s.r.o., jednatel [redacted], 330 12 Horní Bříza
- Lesy České republiky, s.p., lesní správce [redacted], Lesní správa Plasy; Žebnická 7, 331 01 Plasy,

Na vědomí (po nabytí právní moci):

- Městský úřad Nýřany, odbor životního prostředí, pracoviště Americká 39, 304 66 Plzeň
- LB MINERALS, s.r.o., pracoviště Kaznějov 597, 331 51 Kaznějov
- město Kaznějov, Ke Škále 220, 331 51 Kaznějov
- Celní úřad Plzeň, Domažlická 178, P.O. Box 8, 314 58 Plzeň



Tož rozhodnutí nabylo právní moci dne 18. 10. 2013

č.j. : ŽP/9720/13

V Plzni dne 01.10.2013

Vyřizuje: [redacted] KRAJSKÝ ÚŘAD Plzeňského kraje [redacted]

V Plzni dne 21. 10. 2013 [redacted]

ROZHODNUTÍ

Krajský úřad Plzeňského kraje, odbor životního prostředí (dále jen „krajský úřad“), jako správní úřad věcně a místně příslušný podle § 67 odst. 1 písm. g) zákona č. 129/2000 Sb., o krajích (krajské zřízení) v platném znění, § 47 odst. 1 písm. b) zákona č. 289/1995 Sb., o lesích a o změně a doplnění některých zákonů (lesní zákon) v platném znění a podle § 48a odst. 1 písm. b) lesního zákona příslušný k vydání rozhodnutí o odnětí lesních pozemků plnění funkcí lesa o výměře 1 ha a více a o výši poplatků za odnětí

rozhodl

o žádosti společnosti LB MINERALS, s.r.o., IČ: 27994929, zastoupené jednatelem [redacted] 330 12 Horní Bříza (dále jen „žadatel“) ze dne 10.09.2013 o dočasném odnětí pozemků určených k plnění funkcí lesa (dále jen „PUPFL“) za účelem postupující těžby surového kaolínu v dobývacím prostoru **Kaznějov I** takto:

1. povoluje

podle § 13 odst. 1 lesního zákona

dočasné odnětí pozemků určených k plnění funkcí lesa

pro těžbu surového kaolínu v dobývacím prostoru Kaznějov I v k.ú. Kaznějov na dobu 30 let v rozmezí od 01.01.2014 do 31.12.2043 o celkové výměře 4,9998 ha. Dočasným odnětím jsou dotčeny níže uvedené lesní pozemky:

Obec Kaznějov, katastrální území Kaznějov

Číslo LV	Jméno (název) a adresa vlastníka PUPFL	původní parcela p.p.č.	odnětí m ² - dle KN	
			p.p.č.	výměra
47	Česká republika - Lesy České republiky, s.p., Přemyslova 1106/19, 501 68 Hradec Králové /Lesní správa Plasy, 333 01 Plasy 7/	1258/30č.	1258/35	14 263
		1259/1č.	1259/169	35 735
Celkem:				49 998

Označení pozemků je provedeno podle Geometrického plánu pro rozdělení pozemků čís.: 1213-33/2013 odsouhlaseného dne 15.02.2013 Katastrálním úřadem pro Plzeňský kraj, Katastrálním pracovištěm Kralovice pod číslem: 41/2013 a Účelové důlní mapy stavu KN DP Kaznějov I s vyznačením etap odnětí z PUPFL doplněné ke dni 05.09.2013 ev.číslo: 35311018.



LCR0002861

NS 7/11

Lesy České republiky, s.p. se sídlem Přemyslova 1106, 501 68 Hradec Králové Lesní správa Plasy	
Datum: - 5 - 11 - 2013	PID:
Jedinečné číslo jednací:	
Množství:	Druh, typ zásilky:

2. u k l á d á

podle § 16 odst. 2 písm. f) lesního zákona žadateli tato opatření v zájmu ochrany pozemků určených k plnění funkcí lesa:

- a) dodržovat základní povinnosti ochrany PUPFL uvedené v § 13 lesního zákona,
- b) před zahájením odlesnění řádně vytyčit a vyznačit hranice pozemků nebo jejich částí, pro které bylo dočasné odnětí povoleno, a to za spoluúčasti zástupce LČR, s.p., LS Plasy,
- c) započít s odlesněním až po nabytí právní moci rozhodnutí podle zvláštních předpisů k dalšímu využití PUPFL /územní rozhodnutí/ a v činnosti postupovat po dohodě s vlastníkem lesních pozemků (odborným lesním hospodářem),
- d) provést pro rekultivační účely skrývku půdy z odlesněné plochy a deponovat ji na místě dohodnutém s vlastníkem pozemků,
- e) před uplynutím doby dočasného odnětí provést na odňatých pozemcích půdní úpravy a rekultivace podle plánu rekultivace.

3. s t a n o v í

podle § 17 odst. 1 lesního zákona

poplatek za dočasné odnětí pozemků určených k plnění funkcí lesa, který je žadatel povinen zaplatit u dočasného odnětí v roční výši **47 362,- Kč**, a to vždy do 31.12. kalendářního roku, v němž odnětí trvá. Celkový poplatek za 30 let činí **1 420 860,- Kč**.

Rozdělení ročního poplatku dle § 17 odst. 4 zákona o lesích:

40% - je příjmem rozpočtu obce dle katastrální příslušnosti a může být použit jen pro zlepšení životního prostředí v obci nebo pro zachování lesa:.....**18 945,- Kč**
60% - připadá Státnímu fondu životního prostředí:.....**28 417,- Kč**

Poplatek za dočasné odnětí bude převeden na účet Celního úřadu pro Plzeňský kraj, č.ú. [REDAKCE]

[REDAKCE] Nedodržení lhůty splatnosti bude penalizováno Celním úřadem pro Plzeňský kraj.

Uvedené podmínky se ukládají žadateli: **LB MINERALS, s.r.o.**
Horní Bříza 431
330 12 Horní Bříza
IČ: 27994929

4.

Podle § 27 odst. 1 písm. a) zákona č. 500/2004 Sb., *správní řád* (dále jen „*správní řád*“) ve znění pozdějších předpisů jsou účastníky řízení:

- LB MINERALS, s.r.o., IČ: 27994929, Horní Bříza 431, 330 12 Horní Bříza
- Česká republika - Lesy České republiky, s.p., IČ: 42196451, Lesní správa Plasy, Žebnická 7, 331 01 Plasy

O d ů v o d n ě n í

Rozhodnutí o odnětí pozemků plnění funkcí lesa je výjimkou ze zákazu využívat tyto pozemky k jiným účelům (§ 13 odst. 1 lesního zákona).

Podáním ze dne 10.09.2013 požádala společnost LB MINERALS, s.r.o., Horní Bříza 431, 330 12 Horní Bříza zastoupená jednatelem společnosti [REDAKCE] o vydání rozhodnutí o dočasném odnětí PUPFL podle § 16 odst. 1 lesního zákona pro těžbu surového kaolínu v dobývacím prostoru Kaznějov I v k.ú. Kaznějov, obec Kaznějov.

Žádost o odnětí byla doložena souhlasem vlastníka PUPFL a náležitostmi podle vyhlášky č. 77/1996 Sb., o náležitostech žádosti o odnětí nebo omezení a podrobnostech o ochraně pozemků určených k plnění funkcí lesa.

Pod povrchem lesních porostů 537 H, 538 E, 538 F a 542 C jsou zásoby surového kaolínu a plocha dobývacího prostoru je určena k dočasnému vynětí v souladu s lesním zákonem.

Nárok vlastníka pozemku na úhradu ztráty z předčasné likvidace lesního pozemku a na zvýšené provozní náklady podle § 21 odst. 2 a 3 lesního zákona není vydáním tohoto rozhodnutí dotčen.

O postupu odlesnění se dohodne žadatel s vlastníkem lesa (odborným lesním hospodářem). U pozemků dočasně odňatých dochází k opětovnému využití plnění funkcí lesa dnem oznámení žadatele Krajskému úřadu Plzeňského kraje o skončení jiného využití a o zabezpečení opatření uvedených v § 4 odst. 1 vyhlášky č. 77/1996 Sb.

Poplatek za odnětí byl stanoven na základě znaleckého posudku č. 487 - 16/13 [REDAKCE], znalce v oboru ekonomika, ceny a odhady (lesní pozemky a lesní porosty, škody na lesních porostech). Poplatek byl stanoven podle přílohy k lesnímu zákonu s použitím průměrné ceny dřeva stanovené Ministerstvem zemědělství pro rok 2013 ve výši 1 074 Kč/m³. Poplatek se platí na účet Celního úřadu pro Plzeňský kraj.

Platnost rozhodnutí o dočasném odnětí zaniká podle § 16 odst. 5 písm. b) lesního zákona uplynutím doby, na kterou bylo rozhodnutí vydáno. Případnou žádost o prodloužení doby platnosti rozhodnutí je nutno podat orgánu státní správy lesů, který rozhodnutí vydal, a to před uplynutím doby jeho platnosti.

Podle ustanovení § 13 odst. 1 lesního zákona musí být veškeré pozemky určené k plnění funkcí lesa účelně obhospodařovány podle tohoto zákona, jejich využití k jiným účelům je zakázáno. O výjimce z tohoto zákazu rozhoduje orgán státní správy lesů na základě žádosti vlastníka lesního pozemku, nebo ve veřejném zájmu. Pokud je žadatelem jiný subjekt než vlastník dotčeného PUPFL, lze o odnětí nebo o omezení rozhodnout bez jeho souhlasu nebo proti jeho vůli jen v tom případě, pokud žadatel doloží existenci veřejného zájmu ve smyslu § 13 odst. 1 lesního zákona. O stanovení dobývacího prostoru Kaznějov I rozhodl Obvodní báňský úřad v Plzni č.j.: 1583/07/06/3/465/Dol/Liš ze dne 26.07.2007. Rozhodnutí nabylo právní moci dnem 14.08.2007. K návrhu dobývacího prostoru Kaznějov I vydalo Ministerstvo zemědělství ČR dne 30.11.2006 č.j.: 34838/06-16210 *souhlasné ZÁVAZNÉ STANOVISKO*. Jelikož se navrhovaný dobývací prostor dotýká PUPFL na ploše více než 91 ha, podmínkou vydaného souhlasu s dotčením PUPFL byla realizace postupného odlesňování PUPFL v maximálním rozsahu 5 ha ročně v předstihu před zahájením a postupem těžby.



Krajský úřad zjistil, že předložená žádost uvedenou podmínku splňuje. Další podmínka, kterou Ministerstvo zemědělství stanovilo v závazném stanovisku, se týká provádění lesnické rekultivace. V rámci své činnosti krajský úřad shledal, že lesnické rekultivace probíhají v dobývacím prostoru bezprostředně v návaznosti na etapy uložení inertních materiálů do vytěžených prostorů. Navržená a probíhající rekultivace je tady podle ustanovení § 2 odst. 4 správního řádu v souladu s veřejným zájmem na zachování lesa.

Ve schváleném dobývacím prostoru se nalézají zásoby surového kaolínu, které mají být postupně odtěženy. V rámci postupného odtěžení PUPFL předložil žadatel žádost k odnětí částí lesních porostů 537 H, 538 E, 538 F a 542 C, které je již 4. etapou odnímání PUPFL v DP Kaznějov I. Jak je výše uvedeno, dočasné vynětí PUPFL probíhá v souladu s lesním zákonem.

Proto bylo rozhodnuto tak, jak je ve výroku uvedeno.

Poučení

Proti tomuto rozhodnutí lze podat ve lhůtě do 15 dnů ode dne jeho oznámení odvolání k Ministerstvu zemědělství podáním učiněným u Krajského úřadu Plzeňského kraje.



ředoucí oddělení zemědělství a lesnictví

Rozdělovník (do vlastních rukou):

- LB MINERALS, s.r.o., jednatel [redacted], 330 12 Horní Bříza
- ČR: Lesy České republiky, s.p., lesní správce [redacted], Lesní správa Plasy, Žebnická 7, 331 01 Plasy,

Na vědomí (po nabytí právní moci):

- Městský úřad Kralovice, odbor životního prostředí, pracoviště Manětínská 493, 331 41 Kralovice
- Městský úřad Kaznějov, Ke Škále 220, 331 51 Kaznějov
- Celní úřad pro Plzeňský kraj, Antonína Uxy 11, P.O.Box 88, 303 88 Plzeň

KRAJSKÝ ÚŘAD PLZEŇSKÉHO KRAJE
ODBOR ŽIVOTNÍHO PROSTŘEDÍ
Škroupova 18, 306 13 Plzeň



Toto rozhodnutí nabylo právní moci dne ... 6. 11. 2015 ...

(24)

Naše č. j.: ŽP/9198/15
Spis. zn.: ZN/2120/ŽP/15
Počet listů: 3
Počet příloh: 0
Počet listů příloh: 0

KRAJSKÝ ÚŘAD Plzeňského kraje

v Plzni dne ... 27. 11. 2015 ...

Dle rozdělovníku

Vyřizuje:
Tel.:
E-mail:

Datum: 19. 10. 2015

ROZHODNUTÍ

Krajský úřad Plzeňského kraje, odbor životního prostředí (*dále jen „krajský úřad“*), jako správní orgán věcně a místně příslušný podle § 67 odst. 1 písm. g) zákona č. 129/2000 Sb., o krajích (krajské zřízení) v platném znění, § 47 odst. 1 písm. b) zákona č. 289/1995 Sb., o lesích a o změně a doplnění některých zákonů (*dále jen „lesní zákon“*) v platném znění a podle § 48a odst. 1 písm. b) lesního zákona příslušný k vydání rozhodnutí o odnětí lesních pozemků plnění funkcí lesa o výměře 1 ha a více a o výši poplatků za odnětí

rozhodl

o žádosti společnosti LB MINERALS, s. r. o., IČ: 27994929, Horní Bříza 431, 330 12 Horní Bříza, zastoupené jednatelem [redacted] (*dále jen „žadatel“*) doručené dne 17. 09. 2015 o dočasné odnětí pozemků určených k plnění funkcí lesa (*dále jen „PUPFL“*) za účelem postupující těžby surového kaolinu v dobývacím prostoru **Kaznějov I** takto:

1. povoluje

podle § 13 odst. 1 lesního zákona

dočasné odnětí pozemků určených k plnění funkcí lesa

pro těžbu surového kaolinu v dobývacím prostoru Kaznějov I v k. ú. Kaznějov na dobu 30 let v rozmezí **od 15. 12. 2015 do 14. 12. 2045** o celkové výměře **4,9407 ha**. Dočasným odnětím jsou dotčeny níže uvedené lesní pozemky:

Obec Kaznějov, katastrální území Kaznějov

Číslo LV	Jméno (název) a adresa vlastníka PUPFL	původní parcels p.p.č.	odnětí m ² - dle KN	
			p.p.č.	výměra
47	ČR – Lesy České republiky, s. p.	1258/30	1258/36	9 233
		1259/1	1259/171	40 174
Celkem:				49 407

Označení pozemků dle Geometrického plánu čís.: 1323-122/2015 odsouhlaseného dne 09. 06. 2015 Katastrálním úřadem pro Plzeňský kraj, Katastrálním pracovištěm Kralovice pod číslem: PGP-136/2015-435 (ve spisu jako příloha žádosti č. 4) a Účelové důlní mapy stavu KN DP Kaznějov I s vyznačením etap odnětí z PUPFL doplněné ke dni 11. 09. 2015 ev. číslo: 35 311 021 (ve spisu jako příloha žádosti č. 3).

2. u k l á d á

podle § 16 odst. 2 písm. f) lesního zákona žadateli tato **opatření v zájmu ochrany pozemků určených k plnění funkcí lesa**:

- a) dodržovat základní povinnosti ochrany PUPFL uvedené v § 13 lesního zákona,
- b) před zahájením odlesnění řádně vytyčit a vyznačit hranice pozemků nebo jejich částí, pro které bylo dočasné odnětí povoleno, a to za spoluúčasti zástupce vlastníka,
- c) započít s odlesněním až po nabytí právní moci rozhodnutí podle zvláštních předpisů k dalšímu využití PUPFL /územní rozhodnutí/ a v činnosti postupovat po dohodě s vlastníkem lesních pozemků (odborným lesním hospodářem),
- d) provést pro rekultivační účely skryvku půdy z odlesněné plochy a deponovat ji na místě dohodnutém s vlastníkem pozemků,
- e) před uplynutím doby dočasného odnětí provést na odňatých pozemcích půdní úpravy a rekultivace podle plánu rekultivace (Souhrnný plán sanace a rekultivace DP Kaznějov I ev. č.: 35 720 004).

3. s t a n o v í

podle § 17 odst. 1 lesního zákona **poplatek za dočasné odnětí pozemků určených k plnění funkcí lesa**, který je žadatel povinen zaplatit u dočasného odnětí do 31.12 kalendářního roku, v němž odnětí trvá. Celkový poplatek činí **1 546 915,- Kč**.

Rozdělení poplatku dle § 17 odst. 4 zákona o lesích:

40% - je příjmem rozpočtu obce dle katastrální příslušnosti a může být použit jen pro zlepšení životního prostředí v obci nebo pro zachování lesa, 60% - připadá Státnímu fondu životního prostředí.

Přehled poplatků dle obcí a k. ú. stanovených od 15. 12. 2015 do 14. 12. 2045:

Období	Roční poplatek (Kč)	z toho SFŽP (60%) (Kč)	z toho Obec Kaznějov (40 %) (Kč)
15. 12. - 31. 12. 2015	4 285,08	2 571,05	1 714,03
01.01. 2016 - 14. 12. 2045	51 421,00	30 852,60	20 568,40

Poplatek za dočasné odnětí bude převeden na účet Celního úřadu pro Plzeňský kraj, č.ú. [REDAKCE]

Nedodržení lhůty splatnosti bude penalizováno Celním úřadem pro Plzeňský kraj.

Uvedené podmínky se ukládají žadateli:

LB MINERALS, s.r.o.
Horní Bříza 431
330 12 Horní Bříza
IČ: 27994929

Podle § 27 odst. 1 písm. a) zákona č. 500/2004 Sb., správní řád (dále jen „správní řád“) ve znění pozdějších předpisů jsou účastníky řízení:

- LB MINERALS, s. r. o., IČ: 27994929, Horní Bříza 431, 330 12 Horní Bříza
- Lesy České republiky, s. p., Přemyslova 1106/19, Nový Hradec Králové, 500 08 Hradec Králové 8

Odůvodnění

Rozhodnutí o odnětí pozemků plnění funkcí lesa je výjimkou ze zákazu využívat tyto pozemky k jiným účelům (§ 13 odst. 1 lesního zákona).

Podáním doručeným dne 17. 09. 2015 požádala společnost LB MINERALS, s. r. o., Horní Bříza 431, 330 12 Horní Bříza, zastoupená jednatelem společnosti [REDAKCE] o vydání rozhodnutí o dočasném odnětí PUPFL podle § 16 odst. 1 lesního

zákona pro těžbu surového kaolinu v dobývacím prostoru Kaznějov I v k. ú. Kaznějov, obec Kaznějov.

Žádost o odnětí byla doložena souhlasem vlastníka PUPFL a náležitostmi podle vyhlášky č. 77/1996 Sb., o náležitostech žádosti o odnětí nebo omezení a podrobnostech o ochraně pozemků určených k plnění funkcí lesa.

Pod povrchem lesních porostů jsou zásoby surového kaolinu a plocha dobývacího prostoru je určena k dočasnému vynětí v souladu s lesním zákonem.

Nárok vlastníka pozemku na úhradu ztráty z předčasné likvidace lesního pozemku a na zvýšené provozní náklady podle § 21 odst. 2 a 3 lesního zákona není vydáním tohoto rozhodnutí dotčen.

O postupu odlesnění se dohodne žadatel s vlastníkem lesa (odborným lesním hospodářem). U pozemků dočasně odňatých dochází k opětovnému využití plnění funkcí lesa dnem oznámení žadatele Krajskému úřadu Plzeňského kraje o skončení jiného využití a o zabezpečení opatření uvedených v § 4 odst. 1 vyhlášky č. 77/1996 Sb.

Poplatek za odnětí byl stanoven na základě znaleckého posudku č. 625 - 32/15 [REDAKCE], znalece v oboru ekonomika, ceny a odhady (lesní pozemky a lesní porosty, škody na lesních porostech) a v souladu s příslušnými ustanoveními lesního zákona. Výše poplatku byla stanovena podle přílohy k lesnímu zákonu s použitím průměrné ceny dřeva stanovené Ministerstvem zemědělství pro rok 2015 ve výši 1 180 Kč/m³. Poplatek se platí na účet Celního úřadu pro Plzeňský kraj. Splatnost poplatku je uvedena v § 18 lesního zákona.

Platnost rozhodnutí o dočasném odnětí zaniká podle § 16 odst. 5 písm. b) lesního zákona uplynutím doby, na kterou bylo rozhodnutí vydáno. Případnou žádost o prodloužení doby platnosti rozhodnutí je nutno podat orgánu státní správy lesů, který rozhodnutí vydal, a to před uplynutím doby jeho platnosti.

Podle ustanovení § 13 odst. 1 lesního zákona musí být veškeré pozemky určené k plnění funkcí lesa účelně obhospodařovány podle tohoto zákona, jejich využití k jiným účelům je zakázáno. O výjimce z tohoto zákazu rozhoduje orgán státní správy lesů na základě žádosti vlastníka lesního pozemku, nebo ve veřejném zájmu. Pokud je žadatelem jiný subjekt než vlastník dotčeného PUPFL, lze o odnětí nebo o omezení rozhodnout bez jeho souhlasu nebo proti jeho vůli jen v tom případě, pokud žadatel doloží existenci veřejného zájmu ve smyslu § 13 odst. 1 lesního zákona. O stanovení dobývacího prostoru Kaznějov I rozhodl Obvodní báňský úřad v Plzni pod č. j.: 1583/07/06/3/465/Dol/Liš ze dne 26. 07. 2007. Rozhodnutí nabylo právní moci dnem 14. 08. 2007. K návrhu dobývacího prostoru Kaznějov I vydalo Ministerstvo zemědělství ČR dne 30. 11. 2006 pod č. j.: 34838/06-16210 souhlasné ZÁVAZNÉ STANOVISKO. Jelikož se navrhovaný dobývací prostor dotýká PUPFL na ploše více než 91 ha, podmínkou vydaného souhlasu s dotčením PUPFL byla realizace postupného odlesňování PUPFL v maximálním rozsahu 5 ha ročně v předstihu před zahájením a postupem těžby.

Krajský úřad zjistil, že předložená žádost uvedenou podmínku splňuje. Další podmínka, kterou Ministerstvo zemědělství stanovilo v závazném stanovisku, se týká provádění lesnické rekultivace. V rámci své činnosti krajský úřad shledal, že lesnické rekultivace

probíhají v dobývacím prostoru bezprostředně v návaznosti na etapy uložení inertních materiálů do vytěžených prostorů. Navržená a probíhající rekultivace je tady podle ustanovení § 2 odst. 4 správního řádu v souladu s veřejným zájmem na zachování lesa.

Ve schváleném dobývacím prostoru se nalézají zásoby surového kaolinu, které mají být postupně odtěženy. V rámci postupného odtěžení PUPFL předložil žadatel žádost k odnětí částí lesních porostů, které je již 6. etapou odnímání PUPFL v DP Kaznějov I. Jak je výše uvedeno, dočasné vynětí PUPFL probíhá v souladu s lesním zákonem.

Proto bylo rozhodnuto tak, jak je ve výroku uvedeno.

Poučení

Proti tomuto rozhodnutí lze podat ve lhůtě do 15 dnů ode dne jeho oznámení odvolání k Ministerstvu zemědělství podáním učiněným u Krajského úřadu Plzeňského kraje.



vedoucí oddělení zemědělství a lesnictví

Rozdělovník

Účastník řízení:

LB MINERALS, s.r.o., Tovární 431, 330 12 Horní Bříza


Lesy České republiky, s.p., Přemyslova 1106/19, Nový Hradec Králové, 500 08 Hradec Králové 8

Dotčený orgán:

Městský úřad Kralovice, Odbor životního prostředí, Markova tř. 2, 331 41 Kralovice

Ostatní:

Celní úřad pro Plzeňský kraj, Antonína Uxy 945/11, Plzeň 3-Jižní Předměstí, 301 00 Plzeň 1



MĚSTSKÝ ÚŘAD KRALOVICE

Markova 2, Kralovice PSČ 331 41

ODBOR ŽIVOTNÍHO PROSTŘEDÍ

pracoviště Manětínská 493, Kralovice PSČ 331 41

VÁŠ DOPIS ZN.: LBM-30-1-001/2017
ZE DNE: 4.1.2017
ČJ.: OŽP/505/17 Kral
SPIS. ZN.: OŽP/233/2017 Kral
OPRÁVNĚNÁ
ÚŘEDNÍ OSOBA
TEL.:
FAX:
E-MAIL:

LB MINERALS, s.r.o.
Tovární 431, 330 12 Horní Bříza
VJ Plzeňsko
Kaznějov 597, 331 51 Kaznějov



Toto rozhodnutí nabylo právní moci dne 1.2.2017

Toto rozhodnutí je vykonatelné dne

Městský úřad Kralovice
Odbor životního prostředí

ROZHODNUTÍ

ine 2.2.2017 podpis

DATUM: 7.07.2017	
se sídlem Přemyslova 1106, 501 68 Hradec Králové Lesní správa Plasy	
Datum: - 7 - 07 - 2017	PID:
Druh, typ zásilky:	



LCR0684262

Městský úřad Kralovice, odbor životního prostředí jako orgán státní správy lesů, příslušný podle zákona č. 314/2002 Sb., o stanovení obcí s pověřeným obecním úřadem a stanovení obcí s rozšířenou působností a dle § 48 odst. 1 písm. d) zákona č. 289/1995 Sb., o lesích a o změně a doplnění některých zákonů (lesní zákon), ve znění pozdějších předpisů

1. povoluje

podle § 13 odst. 1 a § 15 odst. 1 lesního zákona

odněti pozemků určených k plnění funkcí lesa,

dočasně na dobu 30 let, tj. ode dne 1.2.2017 do dne 31.1.2047 se vyjímají z pozemků určených k plnění funkcí lesa tyto pozemky:

obec	katastr.území	p.č.	výměra v ha	vedený jako druh pozemku
Kaznějov	Kaznějov	1258/37	0,0901	lesní pozemek
Kaznějov	Kaznějov	1636/2	0,0195	ostatní plocha (ost. komunikace)

Označení pozemků je provedeno podle identifikace parcel z geometrického plánu č. 1401-304/2016 úředně ověřeného dne 20.10.2016 pod č. 463/2016 a odsouhlaseného Katastrálním úřadem pro Plzeňský kraj, katastrální pracoviště Kralovice dne 27.10.2016 pod číslem 401/2016-435 a podle identifikace parcel z map KN katastrálního úřadu pro Plzeňský kraj a výpisu z katastru nemovitostí.

2. stanoví

podle § 17 odst. 1 lesního zákona a dle přílohy k lesnímu zákonu

poplatek za odnětí,

který je žadatel, LB MINERALS, s.r.o., IČ 27994929, se sídlem Tovární 431, 330 12 Horní Bříza, povinen zaplatit u dočasně odnětí v roční výši **833,- Kč** (slovy Osmsetřicettřikorunčeských) do 31.12. každého roku, v němž odnětí trvá. V případě, že se odnětí uskuteční nebo bude ukončeno v průběhu kalendářního roku, stanoví se poplatek ve výši 1/12 roční částky poplatku za každý, i započatý měsíc.

Platbu proveďte na účet Celního úřadu Plzeň – č.ú. za dočasné odnětí. Jako variabilní symbol (VS) uveďte IČO.

Předpis poplatku na rok 2017 (11/12 roční sazby) je ve výši **763,- Kč** (slovy Sedmsetšedesáttřikorunčeských).

Předpis poplatku na roky 2018 až 2046 je ve výši **833,- Kč za každý rok** (slovy Osmsetřicettřikorunčeských).

Předpis poplatku na rok 2047 (1/12 roční sazby) je ve výši **69,- Kč** (slovy Šedesátdevěttřikorunčeských).

Dle § 17 odst. 4 lesního zákona připadá z poplatku 40% obci, v jejímž katastrálním území došlo k odnětí (městu Kaznějov), a 60% Státnímu fondu životního prostředí. Poplatek může být použit jen pro zlepšení životního prostředí v obci nebo pro zachování lesa.

Označení účastníků dle § 27 odst. 1 zákona č. 500/2004 Sb., správní řád (dále jen „správní řád“):

- LB MINERALS, s.r.o., Tovární 431, 330 12 Horní Bříza, IČ 27994929
- Lesy České republiky, s.p., Přemyslova 1106/19, 500 08 Hradec Králové, IČ 42196451

Odůvodnění:

Žadatel, LB MINERALS, s.r.o., se sídlem Tovární 431, 330 12 Horní Bříza, požádal dne 9.1.2017 o dočasné odnětí pozemků p.č. 1258/37 a 1636/2 v k.ú. Kaznějov z pozemků určených k plnění funkcí lesa. Tyto pozemky jsou součástí dobývacího prostoru Kaznějov I, kde dochází k postupnému odnětí pozemků určených k plnění funkcí lesa, tak jak postupuje těžba surového kaolinu. Pozemek p.č. 1258/37 v k.ú. Kaznějov je vedený jako druh pozemku lesní pozemek se způsobem ochrany pozemek určený k plnění funkcí lesa. Pozemek p.č. 1636/2 v k.ú. Kaznějov je vedený jako druh pozemku ostatní plocha, způsob využití ostatní komunikace se způsobem ochrany pozemek určený k plnění funkcí lesa. Pozemek s tímto využitím je v lesním zákoně dle § 3 odst. 1 písm. b) zařazen do jiných pozemků, tudíž se na něj nevztahuje dle Přílohy k zákonu č. 289/1995 Sb. výpočet poplatku za odnětí lesních pozemků. Z těchto důvodů se poplatek předepisuje pouze na pozemek p.č. 1258/37 v k.ú. Kaznějov. Žadatel doložil náležitosti podle vyhl. č. 77/1996 Sb., o náležitostech žádosti o odnětí nebo omezení a podrobnostech o ochraně pozemků určených k plnění funkcí lesa. Výpočet poplatku byl upraven o aktuální průměrnou cenu dřeva na odvozním místě, která pro rok 2017 činí 1049 Kč/m³. K žádosti byl přiložen souhlas vlastníka pozemků s odnětím.

Příslušnost správního orgánu k vydání rozhodnutí je dána tím, že jde o vynětí pozemků u pozemků do 1 ha. Pozemky dočasně odňaté přestávají být součástí pozemků určených k plnění funkcí lesa dnem 1.2.2017 a opětovně se stávají pozemky určenými k plnění funkcí lesa uplynutím lhůty, na kterou bylo rozhodnutí vydáno. Případnou žádost o prodloužení platnosti rozhodnutí je nutno podat u odboru životního prostředí MěÚ Kralovice před uplynutím uvedené doby.

Dle § 17 odst. 4 připadá z poplatku 40% obci, v jejímž katastrálním území došlo k odnětí (městu Kaznějov), a 60% Státnímu fondu životního prostředí. Poplatek, který je příjmem obce, může být použit jen pro zlepšení životního prostředí v obci nebo pro zachování lesa.

Poučení:

Proti tomuto rozhodnutí může ve smyslu ustanovení § 81 správního řádu účastník řízení, který jím může být přímo dotčen, podat podle ustanovení § 83 odst. 1 správního řádu odvolání, ve kterém se uvede v jakém rozsahu se rozhodnutí napadá a dále namítaný rozpor s právními předpisy nebo nesprávnost rozhodnutí nebo řízení, jež mu předcházelo, ve lhůtě 15 dnů ode dne jeho oznámení ke Krajskému úřadu Plzeňského kraje podáním učiněným u Městského úřadu Kralovice, odboru životního prostředí.

Odvolání musí dle § 82 odst. 2 správního řádu obsahovat náležitosti uvedené v § 37 odst. 2 správního řádu a podává se s potřebným počtem stejnopisů shodným s počtem účastníků řízení a jeden stejnopis pro správní orgán. Nepodá-li účastník potřebný počet stejnopisů, vyhotoví je na jeho náklady Městský úřad Kralovice, odbor životního prostředí. Podané odvolání má v souladu s ustanovením § 85 odst. 1 správního řádu odkladný účinek. Odvolání jen proti odůvodnění rozhodnutí je nepřipustné.



referent státní správy lesů, myslivosti a rybářství
odbor životního prostředí, Městský úřad Kralovice

Obdrželi:

- LB MINERALS, s.r.o., Tovární 431, 330 12 Horní Bříza, VJ Plzeňsko, Kaznějov 597, 331 51 Kaznějov
- Lesy České republiky, s.p., Přemyslova 1106/19, 500 08 Hradec Králové, LS Plasy, Žebnická 7, 331 01 Plasy

Na vědomí (po nabytí právní moci):

- Celní úřad pro Plzeňský kraj, Antonína Uxy 945/11, 301 00 Plzeň
- Město Kaznějov, Ke Škále 220, 331 51 Kaznějov

vlastní 221.1.5 A/5

KRAJSKÝ ÚŘAD PLZEŇSKÉHO KRAJE

ODBOR ŽIVOTNÍHO PROSTŘEDÍ

Škroupova 18, 306 13 Plzeň



Toto rozhodnutí nabývá právní moci dne 28. 12. 2017


24

KRAJSKÝ ÚŘAD Plzeňského kraje

V Plzni dne 2. 1. 2018

Naše č. j.: PK-ŽP/18347/17
Spis. zn.: ZN/4023/ŽP/17
Počet listů: 3
Počet příloh: 0
Počet listů příloh: 0

Vyřizuje:
Tel.:
E-mail:



Datum: 8. 12. 2017

Dle rozdělovníku

Lesy České republiky, s.p. se sídlem Přemyslova 1106, 501 68 Hradec Králové Lesní správa Plasy	
Data: 10-01-2018	PID:
Jedinečné číslo jednací:	
Množství:	Druh, typ zásilky:

ROZHODNUTÍ



LCR0684721

Krajský úřad Plzeňského kraje, odbor životního prostředí (*dále též „krajský úřad“*), jako správní orgán věcně a místně příslušný podle § 67 odst. 1 písm. g) zákona č. 129/2000 Sb., o krajích (krajské zřízení) v platném znění, § 47 odst. 1 písm. b) zákona č. 289/1995 Sb., o lesích a o změně a doplnění některých zákonů (*dále jen „lesní zákon“*) v platném znění a podle § 48a odst. 1 písm. b) lesního zákona příslušný k vydání rozhodnutí o odnětí lesních pozemků plnění funkcí lesa o výměře 1 ha a více a o výši poplatků za odnětí

rozhodl

o žádosti společnosti LB MINERALS, s. r. o., IČO: 27994929, Tovární 431, 330 12 Horní Bříza, zastoupené jednatelem [redacted] (*dále též „žadatel“*) doručené dne 9. 11. 2017 o dočasné odnětí pozemků určených k plnění funkcí lesa (*dále též „PUPFL“*) za účelem postupující těžby surového kaolinu v dobývacím prostoru **Kaznějov I** takto:

1. povoluje

podle § 13 odst. 1 lesního zákona

dočasné odnětí pozemků určených k plnění funkcí lesa

pro těžbu surového kaolinu v dobývacím prostoru Kaznějov I v k. ú. Kaznějov na dobu 30 let v rozmezí od **1. 1. 2018 do 31. 12. 2047** o celkové výměře **4,9999 ha**. Dočasným odnětím jsou dotčeny níže uvedené lesní pozemky:



Obec Kaznějov, katastrální území Kaznějov

Číslo LV	Jméno (název) a adresa vlastníka PUPFL	původní parcels p.p.č.	odnětí m ²	
			p.p.č.	výměra
47	ČR – Lesy České republiky, s. p.	1259/1	1259/174	49 999
Celkem:				49 999

Označení pozemků dle Geometrického plánu čís.: 1440-273/2017 odsouhlaseného dne 30. 8. 2017 Katastrálním úřadem pro Plzeňský kraj, Katastrálním pracovištěm Kralovice pod číslem: PGP-290/2017-435 (ve spisu jako příloha žádosti č. 4) a Účelové důlní mapy stavu KN DP Kaznějov I s vyznačením etap odnětí z PUPFL doplněné ke dni 7. 11. 2017 ev. číslo: 35 311 021 (ve spisu jako příloha žádosti č. 3).

2. u k l á d á

podle § 16 odst. 2 písm. f) lesního zákona žadateli tato **opatření v zájmu ochrany pozemků určených k plnění funkcí lesa:**

- dodržovat základní povinnosti ochrany PUPFL uvedené v § 13 lesního zákona,
- před zahájením odlesnění řádně vytyčit a vyznačit hranice pozemků nebo jejich částí, pro které bylo dočasné odnětí povoleno, a to za spoluúčasti zástupce vlastníka,
- započít s odlesněním až po nabytí právní moci rozhodnutí podle zvláštních předpisů k dalšímu využití PUPFL a v činnosti postupovat po dohodě s vlastníkem lesních pozemků (odborným lesním hospodářem),
- provést pro rekultivační účely skrývku půdy z odlesněné plochy a deponovat ji na místě dohodnutém s vlastníkem pozemků,
- před uplynutím doby dočasného odnětí provést na odňatých pozemcích půdní úpravy a rekultivace podle plánu rekultivace (Souhrnný plán sanace a rekultivace DP Kaznějov I ev. č.: 35 720 004).

3. s t a n o v í

podle § 17 odst. 1 lesního zákona **poplatek za dočasné odnětí pozemků určených k plnění funkcí lesa**, který je žadatel povinen zaplatit u dočasného odnětí do 31.12 kalendářního roku, v němž odnětí trvá (v letech 2018 – 2047 včetně). Celkový poplatek činí 1 387 800,- Kč.

Rozdělení poplatku dle § 17 odst. 4 zákona o lesích:

40% - je příjmem rozpočtu obce dle katastrální příslušnosti a může být použit jen pro zlepšení životního prostředí v obci nebo pro zachování lesa, **60%** - připadá Státnímu fondu životního prostředí.

Přehled ročních poplatků stanovených od 1. 1. 2018 do 31. 12. 2047:

Období	Roční poplatek (Kč)	z toho SFŽP (60%) (Kč)	z toho Obec Kaznějov (40 %) (Kč)
01/2018 – 12/2047	46 260,-	27 756,-	18 504,-

Poplatek za dočasné odnětí bude převeden na účet Celního úřadu pro Plzeňský kraj, č.ú. [REDAKCE]
Nedodržení lhůty splatnosti bude penalizováno Celním úřadem pro Plzeňský kraj.

Uvedené podmínky se ukládají žadateli:

**LB MINERALS, s.r.o.
Tovární 431
330 12 Horní Bříza
IČO: 27994929**

Podle § 27 odst. 1 písm. a) zákona č. 500/2004 Sb., správní řád (*dále jen „správní řád“*) ve znění pozdějších předpisů jsou účastníky řízení:

- LB MINERALS, s. r. o., IČO: 27994929, Horní Bříza 431, 330 12 Horní Bříza
- ČR - Lesy České republiky, s. p., IČO: 42196451, Přemyslova 1106/19, Nový Hradec Králové, 500 08 Hradec Králové 8

O d ů v o d n ě n í

Rozhodnutí o odnětí pozemků plnění funkcí lesa je výjimkou ze zákazu využívat tyto pozemky k jiným účelům (§ 13 odst. 1 lesního zákona).

Podáním doručeným dne 9. 11. 2016 požádala společnost LB MINERALS, s. r. o., Tovární 431, 330 12 Horní Bříza, zastoupená jednatelem společnosti [REDAKCE] o vydání rozhodnutí o dočasném odnětí PUPFL podle § 16 odst. 1 lesního zákona pro



těžbu surového kaolinu v dobývacím prostoru Kaznějov I v k. ú. Kaznějov, (obec Kaznějov).

Žádost o odnětí byla doložena souhlasem vlastníka PUPFL a náležitostmi podle vyhlášky č. 77/1996 Sb., o náležitostech žádosti o odnětí nebo omezení a podrobnostech o ochraně pozemků určených k plnění funkcí lesa.

Pod povrchem lesních porostů jsou zásoby surového kaolinu a plocha dobývacího prostoru je určena k dočasnému vynětí v souladu s lesním zákonem.

Nárok vlastníků pozemků na úhradu ztráty z předčasné likvidace lesního porostu a na zvýšené provozní náklady podle § 21 odst. 2 a 3 lesního zákona není vydáním tohoto rozhodnutí dotčen.

O postupu odlesnění se dohodne žadatel s vlastníkem lesa (odborným lesním hospodářem). U pozemků dočasně odňatých dochází k opětovnému využití plnění funkcí lesa dnem oznámení žadatele Krajskému úřadu Plzeňského kraje o skončení jiného využití a o zabezpečení opatření uvedených v § 4 odst. 1 vyhlášky č. 77/1996 Sb.

Poplatek za odnětí byl stanoven krajským úřadem v souladu s příslušnými ustanoveními lesního zákona. Výše poplatku byla stanovena podle přílohy k lesnímu zákonu s použitím průměrné ceny dřeva stanovené Ministerstvem zemědělství v době vydání rozhodnutí, tj. pro rok 2017 ve výši 1 049 Kč/m³. Poplatek se platí na účet Celního úřadu pro Plzeňský kraj. Splatnost poplatku je uvedena v § 18 lesního zákona.

Platnost rozhodnutí o dočasném odnětí zaniká podle § 16 odst. 5 písm. b) lesního zákona uplynutím doby, na kterou bylo rozhodnutí vydáno. Případnou žádost o prodloužení doby platnosti rozhodnutí je nutno podat orgánu státní správy lesů, který rozhodnutí vydal, a to před uplynutím doby jeho platnosti.

Podle ustanovení § 13 odst. 1 lesního zákona musí být veškeré pozemky určené k plnění funkcí lesa účelně obhospodařovány podle tohoto zákona, jejich využití k jiným účelům je zakázáno. O výjimce z tohoto zákazu rozhoduje orgán státní správy lesů na základě žádosti vlastníka lesního pozemku, nebo ve veřejném zájmu. Pokud je žadatelem jiný subjekt než vlastník dotčeného PUPFL, lze o odnětí nebo o omezení rozhodnout bez jeho souhlasu nebo proti jeho vůli jen v tom případě, pokud žadatel doloží existenci veřejného zájmu ve smyslu § 13 odst. 1 lesního zákona. O stanovení dobývacího prostoru Kaznějov I rozhodl Obvodní báňský úřad v Plzni pod č. j.: 1583/07/06/3/465/Dol/Liš ze dne 26. 07. 2007. Rozhodnutí nabylo právní moci dnem 14. 08. 2007. K návrhu dobývacího prostoru Kaznějov I vydalo Ministerstvo zemědělství ČR dne 30. 11. 2006 pod č. j.: 34838/06-16210 souhlasné ZÁVAZNÉ STANOVISKO. Jelikož se navrhovaný dobývací prostor dotýká PUPFL na ploše více než 91 ha, podmínkou vydaného souhlasu s dotčením PUPFL byla realizace postupného odlesňování PUPFL v maximálním rozsahu 5 ha ročně v předstihu před zahájením a postupem těžby.

Krajský úřad zjistil, že předložená žádost uvedenou podmínku splňuje. Další podmínka, kterou Ministerstvo zemědělství stanovilo v závazném stanovisku, se týká provádění lesnické rekultivace. V rámci své činnosti krajský úřad shledal, že lesnické rekultivace probíhají v dobývacím prostoru bezprostředně v návaznosti na etapy uložení inertních materiálů do vytěžených prostorů. Navržená a probíhající rekultivace je tady podle

ustanovení § 2 odst. 4 správního řádu v souladu s veřejným zájmem na zachování lesa.

Ve schváleném dobývacím prostoru se nalézají zásoby surového kaolinu, které mají být postupně odtěženy. V rámci postupného odtěžení PUPFL předložil žadatel žádost k odnětí částí lesních porostů, které je již 8. etapou odnímání PUPFL v DP Kaznějov I. Jak je výše uvedeno, dočasné vynětí PUPFL probíhá v souladu s lesním zákonem.

Proto bylo rozhodnuto tak, jak je ve výroku uvedeno.

Poučení

Proti tomuto rozhodnutí lze podat ve lhůtě do 15 dnů ode dne jeho oznámení odvolání k Ministerstvu zemědělství podáním učiněným u Krajského úřadu Plzeňského kraje.



vedoucí oddělení lesnictví myslivosti

Rozdělovník

Účastník řízení (na dodejku):

LB MINERALS, s.r.o., Tovární 431, 330 12 Horní Bříza

Lesy České republiky, s. p., Přemyslova 1106/19, Nový Hradec Králové, 500 08 Hradec Králové 8

Dotčený orgán (po nabytí právní moci):

Městský úřad Kralovice, Odbor životního prostředí, Markova tř. 2, 331 41 Kralovice

Ostatní (po nabytí právní moci):

Celní úřad pro Plzeňský kraj, Antonína Uxy 945/11, Plzeň 3-Jižní Předměstí, 301 00 Plzeň 1



MĚSTSKÝ ÚŘAD KRALOVICE

Markova 2, Kralovice PSČ 331 41

ODBOR ŽIVOTNÍHO PROSTŘEDÍ
pracoviště Manětínská 493, Kralovice PSČ 331 41



LCR0684226

VÁŠ DOPIS ZN.: LBM-30-1-089/2016
ZE DNE: 18.10.2016
ČJ.: OŽP/20267/16 Kral
SPIS. ZN.: OŽP/3187/2016 Kral
OPRÁVNĚNÁ
ÚŘEDNÍ OSOBA
TEL.:
FAX:
E-MAIL:

DATUM: 25.10.2016

Lesy České republiky, s.p.
Přemyslova 1106, 501 68 Hradec Králové
Lesní správa Plasy

PID:

- 3 30101-2017

číslo jednací:

stav:

Druh, typ zásilky:

LB MINERALS, s.r.o.
Tovární 431, 330 12 Horní Bříza
VJ Kaznějov
Kaznějov 597, 331 51 Kaznějov



Toto rozhodnutí nabylo právní moci dne 11.11.2016

Toto rozhodnutí je vykonatelné dne.....

Městský úřad Kralovice
Odbor životního prostředí

dne 11.11.2016

podpis

ROZHODNUTÍ

Městský úřad Kralovice, odbor životního prostředí jako orgán státní správy lesů, příslušný podle zákona č. 314/2002 Sb., o stanovení obcí s pověřeným obecním úřadem a stanovení obcí s rozšířenou působností a dle § 48 odst. 1 písm. d) zákona č. 289/1995 Sb., o lesích a o změně a doplnění některých zákonů (lesní zákon), ve znění pozdějších předpisů

povoluje

podle § 13 odst. 1 a § 15 odst. 1 lesního zákona

odněti pozemků určených k plnění funkcí lesa,

dočasně na dobu 30 let, tj. ode dne 1.11.2016 do dne 31.10.2046 se vyjímá z pozemků určených k plnění funkcí lesa tento pozemek:

obec	katastr.území	p.č.	výměra v ha	vedený jako druh pozemku
Kaznějov	Kaznějov	1304/1	0,0732	ostatní plocha (ostatní komunikace)

Označení pozemku je provedeno podle identifikace parcel z map KN katastrálního úřadu pro Plzeňský kraj a výpisu z katastru nemovitostí.

Označení účastníků dle § 27 odst. 1 zákona č. 500/2004 Sb., správní řád (dále jen „správní řád“):

- LB MINERALS, s.r.o., Tovární 431, 330 12 Horní Bříza, IČ 27994929
- Lesy České republiky, s.p., Přemyslova 1106/19, 500 08 Hradec Králové, IČ 42196451

Odůvodnění:


Žadatel, LB MINERALS, s.r.o., se sídlem Tovární 431, 330 12 Horní Bříza, požádal dne 21.10.2016 o dočasné odnětí pozemku p.č. 1304/1 v k.ú. Kaznějov z pozemků určených k plnění funkcí lesa. Tento pozemek je součástí dobývacího prostoru Kaznějov I, kde dochází k postupnému odnětí pozemků určených k plnění funkcí lesa, tak jak postupuje těžba surového kaolinu. Pozemek je vedený jako druh pozemku ostatní plocha, způsob využití ostatní komunikace, se způsobem ochrany pozemek určený k plnění funkcí lesa. Pozemek s tímto využitím je v lesním zákoně dle § 3 odst. 1 písm. b) zařazen do jiných pozemků, tudíž se na něj nevztahuje dle Přílohy k zákonu č. 289/1995 Sb. výpočet poplatku za odnětí lesních pozemků. Z těchto důvodů se poplatek za odnětí nestanovuje. K žádosti byl přiložen souhlas vlastníka pozemku s odnětím. Příslušnost správního orgánu k vydání rozhodnutí je dána tím, že jde o vynětí pozemků u pozemků do 1 ha.

Pozemek dočasně odňatý přestává být součástí pozemků určených k plnění funkcí lesa dnem 1.11.2016 a opětovně se stává pozemkem určeným k plnění funkcí lesa uplynutím lhůty, na kterou bylo rozhodnutí vydáno. Případnou žádost o prodloužení platnosti rozhodnutí je nutno podat u odboru životního prostředí MěÚ Kralovice před uplynutím uvedené doby.

Poučení:

Proti tomuto rozhodnutí může ve smyslu ustanovení § 81 správního řádu účastník řízení, který jím může být přímo dotčen, podat podle ustanovení § 83 odst. 1 správního řádu odvolání, ve kterém se uvede v jakém rozsahu se rozhodnutí napadá a dále namítaný rozpor s právními předpisy nebo nesprávnost rozhodnutí nebo řízení, jež mu předcházelo, ve lhůtě 15 dnů ode dne jeho oznámení ke Krajskému úřadu Plzeňského kraje podáním učiněným u Městského úřadu Kralovice, odboru životního prostředí.

Odvolání musí dle § 82 odst. 2 správního řádu obsahovat náležitosti uvedené v § 37 odst. 2 správního řádu a podává se s potřebným počtem stejnopisů shodným s počtem účastníků řízení a jeden stejnopis pro správní orgán. Nepodá-li účastník potřebný počet stejnopisů, vyhotoví je na jeho náklady Městský úřad Kralovice, odbor životního prostředí. Podané odvolání má v souladu s ustanovením § 85 odst. 1 správního řádu odkladný účinek. Odvolání jen proti odůvodnění rozhodnutí je nepřipustné.



referent státní správy lesů, myslivosti a rybářství
odbor životního prostředí, Městský úřad Kralovice

Obdrželi:

- LB MINERALS, s.r.o., Tovární 431, 330 12 Horní Bříza, VJ Plzeňsko, Kaznějov 597, 331 51 Kaznějov
- Lesy České republiky, s.p., Přemyslova 1106/19, 500 08 Hradec Králové, LS Plasy, Žebnická 7, 331 01 Plasy
vlastní 221.1.5 A/5

MĚSTSKÝ ÚŘAD KRALOVICE

Markova 2, Kralovice PSČ 331 41

ODBOR ŽIVOTNÍHO PROSTŘEDÍ
pracoviště Manětínská 493, Kralovice PSČ 331 41

VÁŠ DOPIS ZN.: LBM-30-1-044/2016
ZE DNE: 4.4.2016
ČJ.: OŽP/6763/16 Kral
SPIS. ZN.: OŽP/1336/2016 Kral
OPRÁVNĚNÁ
ÚŘEDNÍ OSOBA
TEL.:
FAX:
E-MAIL:
DATUM: 15.4.2016

LB MINERALS, s.r.o.
Tovární 431, 330 12 Horní Bříza
VJ Kaznějov
Kaznějov 597, 331 51 Kaznějov



Toto rozhodnutí nabylo právní moci dne 10.5.2016

Toto rozhodnutí je vykonatelné dne.....

Městský úřad Kralovice
Odbor životního prostředí

dne 11.5.2016 podpis:

ROZHODNUTÍ

Městský úřad Kralovice, odbor životního prostředí jako orgán státní správy lesů, příslušný podle zákona č. 314/2002 Sb., o stanovení obcí s pověřeným obecním úřadem a stanovení obcí s rozšířenou působností a dle § 48 odst. 1 písm. d) zákona č. 289/1995 Sb., o lesích a o změně a doplnění některých zákonů (lesní zákon), ve znění pozdějších předpisů

povoluje

podle § 13 odst. 1 a § 15 odst. 1 lesního zákona

odnětí pozemků určených k plnění funkcí lesa,

dočasně na dobu 30 let, tj. ode dne 1.5.2016 do dne 30.4.2046 se vyjímá z pozemků určených k plnění funkcí lesa tento pozemek:

obec	katastr.území	p.č.	výměra v ha	vedený jako druh pozemku
Kaznějov	Kaznějov	1304/16	0,2542	ostatní plocha (ostatní komunikace)

Označení pozemku je provedeno podle identifikace parcel z geometrického plánu č. 1323-122/2015 úředně ověřeno In [redacted] dne 1.6.2015 pod č. 139/2015 a odsouhlaseno Katastrálním úřadem pro Plzeňský kraj, katastrální pracoviště Kralovice dne 9.6.2015 pod číslem 136/2015-435.

Označení účastníků dle § 27 odst. 1 zákona č. 500/2004 Sb., správní řád (dále jen „správní řád“):

- LB MINERALS, s.r.o., Tovární 431, 330 12 Horní Bříza, IČ 27994929
- Lesy České republiky, s.p., Přemyslova 1106/19, 500 08 Hradec Králové, IČ 42196451

Odůvodnění:

Žadatel, LB MINERALS, s.r.o., se sídlem Tovární 431, 330 12 Horní Bříza, požádal dne 7.4.2016 o dočasné odnětí pozemku p.č. 1304/16 v k.ú. Kaznějov z pozemků určených k plnění funkcí lesa. Tento pozemek je součástí dobývacího prostoru Kaznějov I, kde dochází k postupnému odnětí pozemků určených k plnění funkcí lesa, tak jak postupuje těžba surového kaolinu. Pozemek je vedený jako druh pozemku ostatní plocha, způsob využití ostatní komunikace, se způsobem ochrany pozemek určený k plnění funkcí lesa. Pozemek s tímto využitím je v lesním zákoně dle § 3 odst. 1 písm. b) zařazen do jiných pozemků, tudíž se na něj nevztahuje dle Přílohy

k zákonu č. 289/1995 Sb. výpočet poplatku za odnětí lesních pozemků. Z těchto důvodů se poplatek za odnětí nestanovuje.

K žádosti byl přiložen souhlas vlastníka pozemku s odnětím.

Příslušnost správního orgánu k vydání rozhodnutí je dána tím, že jde o vynětí pozemků u pozemků do 1 ha.

Pozemek dočasně odňatý přestává být součástí pozemků určených k plnění funkcí lesa dnem 1.5.2016 a



opětovně se stává pozemkem určeným k plnění funkcí lesa uplynutím lhůty, na kterou bylo rozhodnutí vydáno.

Případnou žádost o prodloužení platnosti rozhodnutí je nutno podat u odboru životního prostředí MěÚ Kralovice před uplynutím uvedené doby.

Poučení:

Proti tomuto rozhodnutí může ve smyslu ustanovení § 81 správního řádu účastník řízení, který jím může být přímo dotčen, podat podle ustanovení § 83 odst. 1 správního řádu odvolání, ve kterém se uvede v jakém rozsahu se rozhodnutí napadá a dále namítaný rozpor s právními předpisy nebo nesprávnost rozhodnutí nebo řízení, jež mu předcházelo, ve lhůtě 15 dnů ode dne jeho oznámení ke Krajskému úřadu Plzeňského kraje podáním učiněným u Městského úřadu Kralovice, odboru životního prostředí.

Odvolání musí dle § 82 odst. 2 správního řádu obsahovat náležitosti uvedené v § 37 odst. 2 správního řádu a podává se s potřebným počtem stejnopisů shodným s počtem účastníků řízení a jeden stejnopis pro správní orgán. Nepodá-li účastník potřebný počet stejnopisů, vyhotoví je na jeho náklady Městský úřad Kralovice, odbor životního prostředí. Podané odvolání má v souladu s ustanovením § 85 odst. 1 správního řádu odkladný účinek. Odvolání jen proti odůvodnění rozhodnutí je ~~nepřípustné~~.



referent státní správy lesů, myslivosti a rybářství
odbor životního prostředí, Městský úřad Kralovice

Obdrží:

- LB MINERALS, s.r.o., Tovární 431, 330 12 Horní Bříza, VJ Plzeňsko, Kaznějov 597, 331 51 Kaznějov

- Lesy České republiky, s.p., Přemyslova 1106/19, 500 08 Hradec Králové, LS Plasy, Žebnická 7, 331 01 Plasy

vlastní 221.1.5 A/5

MĚSTSKÝ ÚŘAD KRALOVICE

Markova 2, Kralovice PSČ 331 41



LCR0684227

ODBOR ŽIVOTNÍHO PROSTŘEDÍ pracoviště Manětínská 493, Kralovice PSČ 331 41

VÁŠ DOPIS ZN.: LBM-30-1-076/2016
ZE DNE: 2.9.2016
ČJ.: OŽP/17222/16 Kral
SPIS. ZN.: OŽP/2806/2016 Kral
OPRÁVNĚNÁ
ÚŘEDNÍ OSOBA: [REDACTED]
TEL.: [REDACTED]
FAX: [REDACTED]
E-MAIL: [REDACTED]
DATUM: 8.9.2016

LB MINERALS, s.r.o.
Tovární 431, 330 12 Horní Bříza
VJ Kaznějov
Kaznějov 597, 331 51 Kaznějov

Lesy České republiky, s.p. se sídlem Přemyslova 1106, 501 68 Hradec Králové Lesní správa Plasy	
Datum: - 3 - 01 - 2017	PID:
Jedinečné číslo jednací:	
Množství:	Druh, typ zásilky:



Foto rozhodnutí nabylo právní moci dne... 27.9.2016

Foto rozhodnutí je vykonatelné dne.....

Městský úřad Kralovice
Odbor životního prostředí

ROZHODNUTÍ

dne... 3. 10. 2016 podpis

Městský úřad Kralovice, odbor životního prostředí jako orgán státní správy lesů, příslušný podle zákona č. 314/2002 Sb., o stanovení obcí s pověřeným obecním úřadem a stanovení obcí s rozšířenou působností a dle § 48 odst. 1 písm. d) zákona č. 289/1995 Sb., o lesích a o změně a doplnění některých zákonů (lesní zákon), ve znění pozdějších předpisů

povoluje

podle § 13 odst. 1 a § 15 odst. 1 lesního zákona

odněti pozemků určených k plnění funkcí lesa,

dočasně na dobu 30 let, tj. ode dne 1.10.2016 do dne 30.9.2046 se vyjímá z pozemků určených k plnění funkcí lesa tento pozemek:

obec	katastr.území	p.č.	výměra v ha	vedený jako druh pozemku
Kaznějov	Kaznějov	1637	0,2553	ostatní plocha (ostatní komunikace)

Označení pozemku je provedeno podle identifikace parcel z map KN katastrálního úřadu pro Plzeňský kraj a výpisu z katastru nemovitostí.

Označení účastníků dle § 27 odst. 1 zákona č. 500/2004 Sb., správní řád (dále jen „správní řád“):

- LB MINERALS, s.r.o., Tovární 431, 330 12 Horní Bříza, IČ 27994929
- Lesy České republiky, s.p., Přemyslova 1106/19, 500 08 Hradec Králové, IČ 42196451

Odůvodnění:

Žadatel, LB MINERALS, s.r.o., se sídlem Tovární 431, 330 12 Horní Bříza, požádal dne 7.9.2016 o dočasně odněti pozemku p.č. 1637 v k.ú. Kaznějov z pozemků určených k plnění funkcí lesa. Tento pozemek je součástí dobývacího prostoru Kaznějov I, kde dochází k postupnému odněti pozemků určených k plnění funkcí lesa, tak jak postupuje těžba surového kaolinu. Pozemek je vedený jako druh pozemku ostatní plocha, způsob využití ostatní komunikace, se způsobem ochrany pozemek určený k plnění funkcí lesa. Pozemek s tímto využitím je v lesním zákoně dle § 3 odst. 1 písm. b) zařazen do jiných pozemků, tudíž se na něj nevztahuje dle Přílohy k zákonu č. 289/1995 Sb. výpočet poplatku za odněti lesních pozemků. Z těchto důvodů se poplatek za odněti nestanovuje. K žádosti byl přiložen souhlas vlastníka pozemku s odnětím.


Příslušnost správního orgánu k vydání rozhodnutí je dána tím, že jde o vynětí pozemků u pozemků do 1 ha.

Pozemek dočasně odňatý přestává být součástí pozemků určených k plnění funkcí lesa dnem 1.10.2016 a opětovně se stává pozemkem určeným k plnění funkcí lesa uplynutím lhůty, na kterou bylo rozhodnutí vydáno. Případnou žádost o prodloužení platnosti rozhodnutí je nutno podat u odboru životního prostředí MěÚ Kralovice před uplynutím uvedené doby.

Poučení:

Proti tomuto rozhodnutí může ve smyslu ustanovení § 81 správního řádu účastník řízení, který jím může být přímo dotčen, podat podle ustanovení § 83 odst. 1 správního řádu odvolání, ve kterém se uvede v jakém rozsahu se rozhodnutí napadá a dále namítaný rozpor s právními předpisy nebo nesprávnost rozhodnutí nebo řízení, jež mu předcházelo, ve lhůtě 15 dnů ode dne jeho oznámení ke Krajskému úřadu Plzeňského kraje podáním učiněným u Městského úřadu Kralovice, odboru životního prostředí.

Odvolání musí dle § 82 odst. 2 správního řádu obsahovat náležitosti uvedené v § 37 odst. 2 správního řádu a podává se s potřebným počtem stejnopisů shodným s počtem účastníků řízení a jeden stejnopis pro správní orgán. Nepodá-li účastník potřebný počet stejnopisů, vyhotoví je na jeho náklady Městský úřad Kralovice, odbor životního prostředí. Podané odvolání má v souladu s ustanovením § 85 odst. 1 správního řádu odkladný účinek. Odvolání jen proti odůvodnění rozhodnutí je nepřipustné.



referent státní správy lesu, myslivosti a rybářství
odbor životního prostředí, Městský úřad Kralovice

Obdrží:

- LB MINERALS, s.r.o., Tovární 431, 330 12 Horní Bříza, VJ Plzeňsko, Kaznějov 597, 331 51 Kaznějov
- Lesy České republiky, s.p., Přemyslova 1106/19, 500 08 Hradec Králové, LS Plasy, Žebnická 7, 331 01 Plasy
vlastní 221.1.5 A/5



OBVODNÍ BÁŇSKÝ ÚŘAD V PLZNI

HŘÍMALÉHO 11, 301 00 PLZEŇ

LASSELSBERGER, a.s.
divize SUROVINY

22 -01- 2009

Ředitel divize

LB MINERALS, s.r.o.

Horní Bříza č.p. 431
330 12 Horní Bříza

Váš dopis značky / ze dne
LBM-30-1-16/2009

Naše značka
114/09/06/460.1/Mil/Liš

Vyřizuje / linka

V Plzni
20.1.2009

Věc :

Potvrzení o změně v evidenci dobývacího prostoru Kaznějov I ev.č. 6/0371

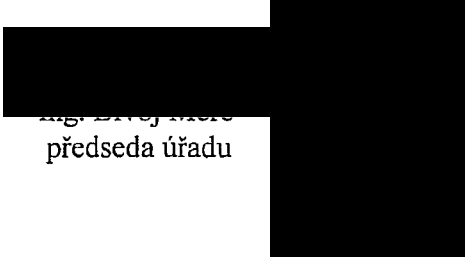
Obvodní báňský úřad v Plzni obdržel dne 14. 1. 2009 Vaši žádost o změnu v evidenci dobývacího prostoru Kaznějov I, doloženou mimo jiné pravomocným usnesením Krajského soudu v Plzni ze dne 22.12.2008, spis. značky F 27256/2008, B 1345/6 – 441 o zápisu přeměny právní formy obchodní společnosti do obchodního rejstříku, kterým se v obchodním rejstříku vedeném u Krajského soudu v Plzni v oddílu B, vložce 1345 vymazává obchodní firma LB MINERALS, a.s. a zapisuje se obchodní firma LB MINERALS, s.r.o. a potvrzením Československé obchodní banky, a.s., ze dne 19.12.2008, č.j. CPM/KRA/105/08, kterým se potvrzuje, že v souvislosti se změnou právní formy společnosti LB MINERALS, a.s. na LB MINERALS, s.r.o. se od 1.1.2009 mění označení majitele „Zvláštního účtu finančních rezerv na sanaci a rekultivace“ č. 17807273/0300 a „Zvláštního účtu finančních rezerv na důlní škody“ č. 117008233/0300, dříve vedených na LB MINERALS, a.s. na LB MINERALS, s.r.o., Obvodní báňský úřad v Plzni po přezkoumání Vaší žádosti provedl požadovanou změnu a vydává:

„Potvrzení o zaevidování dobývacího prostoru Kaznějov I“.

Dobývací prostor Kaznějov I je na Obvodním báňském úřadu v Plzni evidován v evidenční knize dobývacích prostorů díl 6, folio 0371 na organizaci:

Název: LB MINERALS, s.r.o.
Sídlo: Horní Bříza č.p. 431, PSČ 330 12
IČ: 27994929

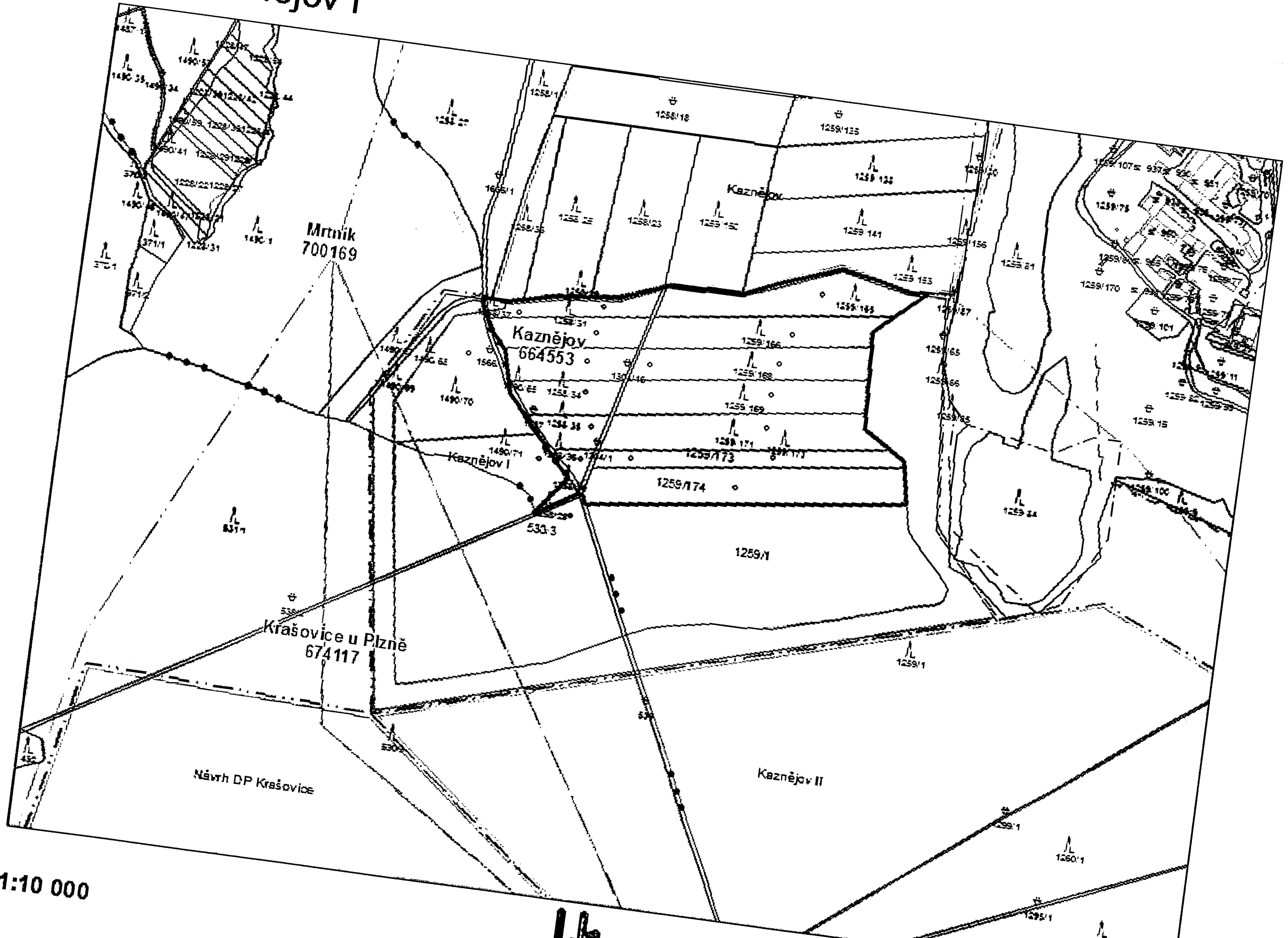

OBVODNÍ BÁŇSKÝ ÚŘAD
Hřímálého 11
301 00 PLZEŇ 1


předseda úřadu

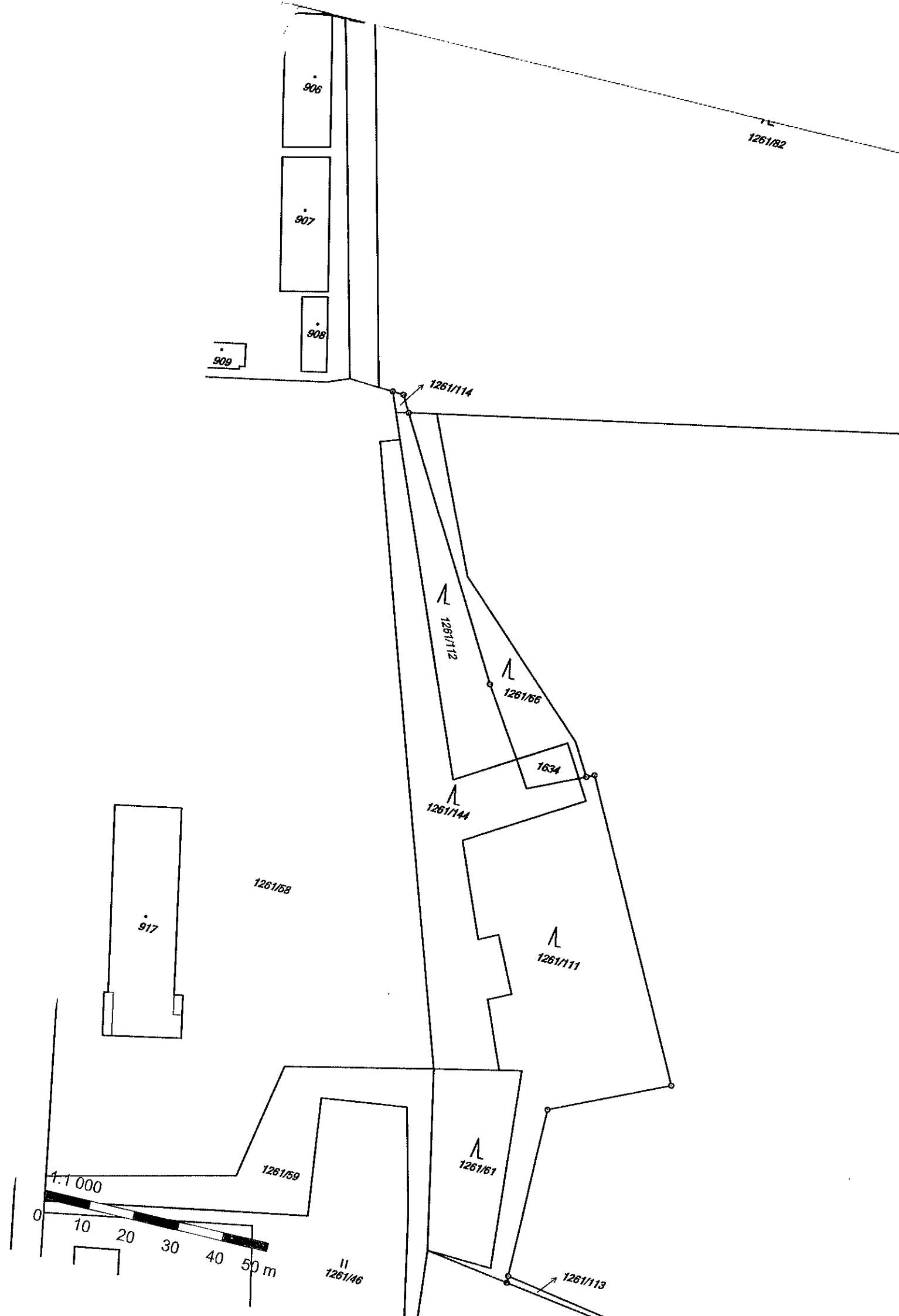
Na vědomí:

- Český báňský úřad v Praze, Kozi 4, 110 01 Praha 1
- Česká geologická služba – Geofond, Kostelní 26, 170 06 Praha 7
- Ministerstvo průmyslu a obchodu, odbor surovinové politiky, Na Františku 32, 110 15 Praha

DP Kaznějov I



1:10 000



906

907

908

909

917

1261/68

1261/59

1261/46

1261/114

1261/112

1261/66

1634

1261/144

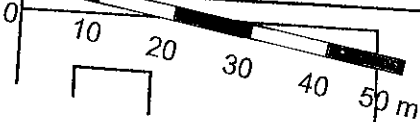
1261/111

1261/61

1261/113

1261/82

1:1000





OBVODNÍ BÁŇSKÝ ÚŘAD V PLZNI

HŘÍMALÉHO 11, 301 00 PLZEŇ



Věc :

Naše značka
1583/07/06/3/465/Dol/Liš

Obvodní báňský inspektor

V Plzni
26.7.2007

NABÝLO PRÁVNÍ MOCI DNE:	14. 8. 2007	①
Podpis:	[Redacted]	[Redacted]
Datum:	20. 8. 2007	[Redacted]

ROZHODNUTÍ o stanovení dobývacího prostoru

Obvodní báňský úřad v Plzni (dále jen „OBÚ“), jako věcně i místně příslušný orgán státní báňské správy, podle ustanovení § 41 odst. 2 písm. a) a § 38 zákona č. 61/1988 Sb., o hornické činnosti, výbušninách a o státní báňské správě, ve znění pozdějších předpisů, ve správním řízení k žádosti organizace LASSELSBERGER, a.s., se sídlem Plzeň, Jižní předměstí, Adelova 2549/1, PSČ 320 00, IČ 25238078, návrh na stanovení dobývacího prostoru „Kaznějov I“ pro dobývání výhradního ložiska kaolínu Kaznějov – jih 2, vedeném za účastenství ve smyslu § 27 odst. 1 písm. b) zákona č. 500/2004 Sb., správní řád, ve znění pozdějších předpisů (dále jen „správní řád“) Města Kaznějov, Ke Škále 220, 331 51 Kaznějov; Obce Mrtník, Mrtník 52, 331 52 Dolní Bělá; Obce Krašovice, Krašovice 10, 330 13 Trnová; Lesů České republiky, s.p., Přemyslova 1106/19, 501 68 Nový Hradec Králové, rozhodl takto:

OBÚ na základě ustanovení § 27 odst. 1 zákona č. 44/1988 Sb., o ochraně a využití nerostného bohatství (horní zákon), ve znění pozdějších předpisů (dále jen „horní zákon“), za součinnosti s dotčenými orgány státní správy, zejména v dohodě s Ministerstvem životního prostředí, odborem výkonu státní správy III, Plzeň, Městským úřadem Kralovice, odborem životního prostředí, obcemi Krašovice, Mrtník a Městem Kaznějov, jako orgány územního plánování a Městským úřadem Plasy, stavebním odborem, jako místně příslušným stavebním úřadem,

st a n o v u j e

pro dobývání výhradního ložiska kaolínu Kaznějov – jih 2

dobývací prostor Kaznějov I.

Dobývací prostor Kaznějov I se stanovuje pro organizaci LASSELSBERGER, a.s., se sídlem Plzeň, Jižní předměstí, Adelova 2549/1, PSČ 320 00, IČ 25238078. Dobývací prostor se stanovuje ve tvaru nepravidelného čtrnáctiúhelníka s přímými stranami a vrcholy označenými a určenými níže uvedenými souřadnicemi v platném souřadnicovém systému Jednotné trigonometrické síť katastrální (dále jen „JTSK“). Jeho prostorové hranice pod povrchem se stanovují svislými rovinami, které procházejí povrchovými hranicemi. Dobývací prostor Kaznějov I je evidován v evidenční knize dobývacích prostorů OBÚ **díl 6, folio 0371.**

I. Základní údaje o stanoveném dobývacím prostoru (dále jen „DP“):

- Název stanoveného DP: Kaznějov I
- DP se stanovuje pro dobývání nerostů: kaolin pro papírenský průmysl (KP) a kaolin pro keramický průmysl (KK).

- Souřadnice vrcholů stanoveného DP v JTSK:

<i>Vrchol</i>	<i>Souřadnice Y</i>	<i>Souřadnice X</i>
1	822 530.11	1 053 708.90
2	822 484.00	1 054 189.00
3	822 336.00	1 054 359.00
4	823 602.00	1 054 723.00
5	823 691.00	1 054 068.00
6	823 565.00	1 053 837.00
7	823 467.00	1 053 839.00
KJ43	823 429.57	1 053 839.38
VHS4	823 315.56	1 053 816.01
KJ44	823 201.31	1 053 805.05
VHS5	823 105.20	1 053 764.11
VHS6	822 954.19	1 053 761.96
VHS7	822 756.71	1 053 685.01
VHS20	822 610.29	1 053 714.61

- Plošný obsah stanoveného DP: **0,929239 km²**
- DP Kaznějov I se stanovuje v kraji Plzeňském (kód CZ032), okrese Plzeň-sever (kód CZ0325), na katastrálních územích:
 - **Kaznějov, identifikační číslo 664 533**, plošný obsah DP v k.ú. **0,616461 km²**
 - **Krašovice, identifikační číslo 674 117**, plošný obsah DP v k.ú. **0,225521 km²**
 - **Mrtník, identifikační číslo 700 169**, plošný obsah DP v k.ú. **0,087257 km²**
- Termín předpokládaného zahájení dobývání v DP Kaznějov I je rok 2008.

II. K tomu OBÚ stanoví:

1. Hranice DP Kaznějov I na povrchu budou vytyčeny a vyznačeny pomezními značkami.
2. Na základě ustanovení § 11 zákona č. 62/1988 Sb., ve znění pozdějších předpisů, je organizace LASSELSBERGER, a.s. povinna vypořádat návratnost v minulosti vynaložených finančních prostředků ze státního rozpočtu na geologicko-průzkumné práce výhradního ložiska kaolinu Kaznějov-jih 2 ve výši 1 839 000,-- Kč (jedenmilion osmsetřicetdevět tisíc korun českých) na příjmový účet Ministerstva životního prostředí vedený u ČNB Praha 1, číslo účtu [REDACTED], a to do 30 dní po nabytí právní moci rozhodnutí vydaného OBÚ o povolení hornické činnosti podle plánu otvírky a přípravy a dobývání v DP Kaznějov I. Před provedením platby organizace ověří, zda nedošlo ke změně účtu. Číslo ložiska bude uvedeno jako variabilní symbol.
3. Při povolování hornické činnosti a s ní souvisejících nebo následných činností v DP Kaznějov I, budou respektovány podmínky „*Souhlasného stanoviska k posouzení vlivů provedení záměru na životní prostředí – Stanovení DP Kaznějov I a dobývání severní části výhradního ložiska kaolinu Kaznějov-jih 2*“ vydaného podle § 10 zákona č. 100/2001 Sb.,

ve znění pozdějších předpisů, Ministerstvem životního prostředí dne 17.4.2007 pod č.j. 520/911/06/28331/ENV/07. Stanovisko se týká období 20 let, t.j. do roku 2027. Poté je nutné zpracovat nové posouzení vlivů na životní prostředí, neboť vlivy záměru byly podrobně vyhodnoceny na 20 let.

Podmínky stanoviska:

I. pro fázi přípravy:

1. Pro předcházení haváriím vypracovat pro těžbu v novém DP havarijní plán a provozní řád a zpracovat do POPD všechna potřebná preventivní opatření pro bezpečný provoz lomu a ochranu životního prostředí ve všech jeho složkách.
2. Zajistit dostatečná preventivní opatření proti rizikům a haváriím podle doporučení v posudku, zpracovaném jako podklad k tomuto posouzení [REDAKCE]
3. Vypracovat souhrnný plán sanace a rekultivace po dohodě s příslušným orgánem státní správy tak, aby navrhovaná rekultivace podpořila záměr ochrany přírody a aby sanace a rekultivace mohla probíhat etapovitě, vždy po ukončení částí těžby.
4. Zpracovat projekt lesnické rekultivace tak, aby cílovým stavem byly z hlediska druhové skladby přírodě blízké lesní porosty.
5. Připravit návrh monitorovacího systému pro ochranu povrchových a podzemních vod, který bude navazovat na stávající monitorovací systém a rozšíří jej s postupem těžby.
6. V následném POPD navrhnout postup těžby s ohledem na hladinu podzemní vody tak, aby nedošlo k poklesu vydatnosti vrtů pro zásobování pitnou vodou.
7. Zajistit předběžnou výsadbu místních původních druhů dřevin do okolí těžebny (pás kolem těžebny, který se ponechává).
8. Připravit vhodná útočiště pro zvěř.
9. Přístupové cesty do lomu vést mimo biokoridory a turistické stezky.
10. Převést loviště v honitbě na vhodná místa do okolí a provést kompenzační opatření z hlediska ochrany lovné zvěře.
11. Před prováděním skrývky, nejdříve v červenci daného roku, ověřit případný výskyt zvláště chráněných druhů, zajistit plašení a transfer živočichů v daném prostoru zaměřený na chráněné druhy.
12. V případě mokřadních druhů rostlin a živočichů najít v okolí dostatečnou vhodnou lokalitu k transferu.
13. V případě zjištění stanovišť zvláště chráněných druhů živočichů a rostlin v zájmovém území, které by byly dotčeny, zajistit jejich transfer na náhradní stanoviště dle požadavků příslušného orgánu ochrany přírody, popř. nahradit ekologickou újmou.
14. Odlesnění provádět v době vegetačního klidu a mimo hnízdní období.
15. Oznámit příslušnému archeologickému pracovišti v dostatečném předstihu začátek skrývkových prací a zajistit archeologický dozor nad skrývkovými pracemi v souladu s ustanoveními zák. č. 20/1987 Sb., o památkové péči, v platném znění.

II. pro fázi těžby a provozu v lomu:

1. Zajistit a dodržovat opatření k omezení sekundární prašnosti - pravidelné skrápění přepravních komunikací, čištění komunikací zejména na výjezdu z lomu, pravidelné mytí aut po každé směně apod.
2. Veškeré těžební a dopravní prostředky udržovat v bezvadném technickém stavu a pravidelně je kontrolovat z hlediska emisí do ovzduší a hluku.
3. Používat takové technologie a technologické postupy, aby nedošlo nikde v zájmovém území k překročení limitu nejvýše přípustné hodnoty hluku.

4. Dodržovat technologické postupy ze strany těžební organizace tak, aby bylo zajištěno, že hluk ani prach z lomu nebudou obtěžovat okolí lomu.
5. Důsledně zajistit a dodržovat všechna vhodná opatření ke snížení prašnosti (skrápění, vlhčení aj.) a emisí TZL.
6. Z hlediska minimalizace prašnosti a šíření hluku zajistit, aby byl lom trvale oddělen od okolí, zejména od obytné zástavby, souvislou vzrostlou zelení.
7. Zajistit veškerá standardní opatření proti možnému znečištění půdy a vod (zejména ropnými látkami) – např. pravidelná kontrola technického stavu, zabezpečení stání mechanismů proti úkapům přenosnými vanami, omezení veškeré manipulace se závadnými látkami v DP.
8. Při úniku ropných látek z těžebních mechanismů nebo přepravních vozidel neprodleně odtěžit kontaminovanou zeminu a zajistit další opatření, aby se kontaminace nešířila dále do prostředí.
9. Zajistit vhodný prostor pro skladování výše uvedeného nebezpečného odpadu (kontaminované zeminy), včetně zajištění likvidace oprávněnou firmou.
10. Sledovat jakost důlních vod v sedimentační nádrži před jejich odváděním odvodňovacím systémem do vodoteče podle podmínek stanovených vodoprávním orgánem.
11. Pro sledování reálného ovlivnění hladin podzemní vody v hlavním kolektoru pánevní výplně otvirkou DP Kaznějov I rekonstruovat vrt Ka3 (vrt byl ve druhé polovině roku 2005 ucpán) a doplnit stávající monitorovací systém hydrogeologických vrtů v okolí DP Kaznějov I, a to o 3 vrty: na SV, V a Z od navrhovaného DP Kaznějov I.
12. Pro těžební a dopravní mechanismy v lomu používat v maximální možné míře biodegradabilní pohonné hmoty a oleje.
13. Veškeré splaškové odpadní vody z lomu (z mobilních buněk) svádět do nepropustné bezodtoké jímky s pravidelným vyvážením na ČOV.
14. Odstraňování vegetace a skrývkové práce provádět postupně s tím, že rozsáhlé pojezdy těžké mechanizace budou již na obnaženém terénu. Postupná skrývka teoreticky umožní některým zástupcům fauny postupné přecházení na neohrožená stanoviště.
15. Provádět skrývku v době aktivity živočichů. Nejvhodnější dobou je léto nebo konec léta (červenec - srpen).
16. Po započetí skrývky připravit vhodnou deponii materiálu.
17. Deponie skrývky pravidelně ošetřovat s cílem likvidace ruderálních druhů rostlin.
18. Těžební a hlučné práce neprovádět v noci, za soumraku (rušení netopýrů, sov) a případně za výrazně nepříznivých povětrnostních podmínek (kdy zvěř z okolí DP hledá úkryt v těžební jámě).
19. Odklonit turisticky značenou stezku a cyklodopravu na paralelní vhodnou cestu v bezpečné vzdálenosti od těžebny.
20. Provádět biomonitoring v recipientu i v okolí těžebny před těžbou, během těžby i po skončení těžby.
21. Provádět opatření na ochranu entomofauny, ptactva a obojživelníků - např. zajistit cesty proti migraci živočichů, v noci nesvítit silným světlem mimo potřebnou plochu, zdroje světla zajistit proti rozptylu světla do okolí.
22. Zajistit vhodné obhospodařování území i na plochách nezasažených hornickou činností v DP.
23. Pro rekultivace používat pouze inertní materiál, neznečištěný škodlivinami. V případě znečištění materiálu (např. úkapy z těžeb. mechanismů) nakládat s kontaminovaným materiálem jako s nebezpečným odpadem.
24. Odlesňování i skrývkové práce provádět po menších plochách a postupně, aby se pohyblivá část fauny mohla přemístit na jiná stanoviště.

III. pro fázi následné rekultivace ve vytěženém prostoru:

1. Při zpracování plánu sanace a rekultivace zohlednit současné rekultivační postupy vyplývající z požadavku na trvale stejný rozsah těžené a rekultivované plochy DP – plocha rekultivovaná je úměrná ploše těžené a současně rekultivace postupuje těsně za těžbou - tzv. živá rekultivace. Tímto postupem těžby a souběžné rekultivace hned za těžbou se významně sníží plocha záboru a nerektivovaných ploch i doba trvání feloníí.
 2. Plán sanace a rekultivace vytěženého prostoru zpracovat s návazností na lokální systém ekologické stability tak, aby byly zachovány nebo případně obnoveny či doplněny existující prvky územního systému ekologické stability a aby byla zajištěna jejich plná funkčnost. Rekultivaci navrhnout tak, aby byla zajištěna obnova funkčních prvků ÚSES, zlikvidovaných předchozí těžbou v novém DP.
 3. Rekultivaci vytěženého prostoru provádět podle schváleného plánu rekultivací formou lesnické rekultivace kombinované s hydrickými prvky (vodní plocha). Zalesnění provádět s použitím stanovištně původních či vhodných dřevin a cílovou skladbu dřevin navrhnout jako les přirozeného složení (blízký původní skladbě dřevin v území) tak, aby byly z velké části zastoupeny listnaté dřeviny.
 4. Rekultivaci provádět po etapách podle postupující těžby a rekultivační práce na ložisku provádět postupně od severu k jihu, aby bylo možné rekultivované plochy připojit k plánovaným rekultivacím stávajícího lomu Kaznějov.
 5. Přednostně provést rekultivaci nových prvků ÚSES náhradou za zlikvidované těžbou.
 6. K rekultivaci využít ošetřenou zeminu ze skrývky a nevyužitou surovinu z těžby, nikoliv navážku.
 7. Vysazovat místní přirozené dřeviny, odpovídající geobotanické rekonstrukci porostů, a to zejména v částech ÚSES.
4. Následná dokumentace pro povolení hornické činnosti v DP Kaznějov I bude koncepčně vycházet ze „Souhrnného plánu sanace a rekultivace pozemků dotčených vlivem dobývání na výhradním ložisku kaolínu Kaznějov – jih 2.“ vypracovaného v září 2006 firmou GEKON, spol. s r.o., který je nedílnou přílohou dokumentace projednaného návrhu na stanovení DP Kaznějov I.

O d ů v o d n ě n í

Organizace LASSELSBERGER, a.s. (dále jen „organizace“), podala dne 5.6.2007 u zdejšího úřadu žádost - návrh na stanovení DP „Kaznějov I“ pro dobývání výhradního ložiska kaolínu Kaznějov – jih 2. Žádost byla za společnost podepsána členem jejího představenstva [REDAKCE] zmocněným k těmto úkonům za organizaci plnou mocí z 5.1.2004, evidovanou na OBÚ pod č.j. 85/04. Dnem podání žádosti bylo zahájeno podle § 44 odst. 1 správního řádu řízení o výše uvedené žádosti, vedené podle § 28 horního zákona.

Žádost byla mimo jiné doložena podle vyhlášky č. 172/1992 Sb., o dobývacích prostorech, ve znění pozdějších předpisů, předepsanými stanovisky případně rozhodnutími dotčených orgánů a organizací, jímž přísluší ochrana zákonem chráněných zájmů podle zvláštních předpisů, a to zejména:

- Rozhodnutí Ministerstva životního prostředí, o udělení předchozího souhlasu k podání návrhu na stanovení DP Kaznějov I, vydané dne 11.10.2005, zn. 520/739/05, MŽP, odbor výkonu státní správy III, Plzeň.
- Rozhodnutí Ministerstva životního prostředí, o opravě výroku svého rozhodnutí vydaného pod zn. 520/739/05, vydané dne 13.6.2007, zn. 520/739/05, MŽP, odbor výkonu státní správy III, Plzeň.

- Stanovisko k posouzení vlivů provedení záměru na životní prostředí „Stanovení DP Kaznějov I pro dobývání severní části výhradního ložiska kaolinu Kaznějov – jih 2“, vydané podle § 10 zákona č. 100/2001 Sb., ve znění pozdějších předpisů, Ministerstvem životního prostředí dne 17.4.2007 pod č.j. 520/911/06/28331/ENV/07.
- Souhrnné vyjádření Městského úřadu Kralovice, Odboru životního prostředí, ze dne 12.6.2006, č.j. OŽP/807/2006.
- Závazné stanovisko Městského úřadu Kralovice, Odboru životního prostředí, ke stanovení DP Kaznějov I, ze dne 16.6.2006, č.j. OŽP/763/2006.
- Závazné stanovisko Ministerstva zemědělství – odboru státní správy, hospodářské úpravy a ochrany lesa k návrhu na stanovení DP Kaznějov I ze dne 30.11.2006 č.j. 34838/06-16210.
- Vyjádření Krajského úřadu Plzeňského kraje, odboru životního prostředí, ze dne 16.1.2006 zn. ŽP/11376/05.
- Stanovisko Města Kaznějov, k návrhu na stanovení DP Kaznějov I, zn. 2127/05 ze dne 9.1.2006.
- Stanovisko Městského úřadu Plasy, stavebního odboru, jako místně příslušného stavebního úřadu, k návrhu na stanovení DP Kaznějov I, čj. SÚ/383/2006 ze dne 26.6.2006.
- Stanovisko Obce Mrtník k návrhu na stanovení DP Kaznějov I, ze dne 16.12.2005.
- Stanovisko Lesů České republiky, s.p., Nový Hradec Králové, zastoupené Lesní správou Plasy, ze dne 2.1.2006.

OBÚ po přezkoumání podané žádosti konstatoval, že obsahuje všechny předepsané náležitosti, a proto k projednání žádosti nařídil, s použitím § 28 odst. 3 horního zákona ústní jednání podle § 49 odst. 1 správního řádu. V průběhu uskutečněného jednání přítomní účastníci řízení a zástupci dotčených orgánů státní správy potvrdili svá souhlasná stanoviska, případně vyjádření, která byla již přiložena k projednávané žádosti organizace.

V průběhu dalšího řízení OBÚ posoudil návrh na stanovení DP z hlediska ochrany a využití nerostného bohatství a jeho důsledků a dospěl k názoru, že předložený návrh je učiněn v souladu s pravomocným rozhodnutím o stanovení chráněného ložiskového území, vydaným Ministerstvem životního prostředí, odborem výkonu státní správy III, Plzeň dne 6.12.2005 pod č.j. 520/854/05 a územním rozhodnutím o stavební uzávěře vydaným Okresním národním výborem Plzeň-sever, odborem výstavby a územního plánování dne 18.2.1983 pod č.j. výst. 76/83, a že vyhovuje všeobecným technickým požadavkům pro výstavbu lomů. OBÚ v průběhu řízení nezjistil, že by tento návrh byl v kolizi s požadavky stanovenými zvláštními předpisy pro ochranu chráněných zájmů. OBÚ dále stanovil čtyři podmínky k zabezpečení stanovisek dotčených orgánů státní správy, oprávněných požadavků účastníků řízení a zákonem chráněných zájmů. Jedná se zejména o „Souhlasné stanovisko k posouzení vlivů provedení záměru na životní prostředí“ vydané podle § 10 zákona č. 100/2001 Sb., ve znění pozdějších předpisů, k jehož zabezpečení byla stanovena podmínka č. 3 tohoto rozhodnutí a předchozího souhlasu Ministerstva životního prostředí se stanovením DP, viz. podmínka č. 2 rozhodnutí. Podmínky závazného stanoviska Městského úřadu Kralovice, odboru životního prostředí vydaného dne 16.6.2007 pod č.j. OŽP/763/2006 nebyly ve výroku tohoto rozhodnutí samostatně citovány, jelikož obsah těchto podmínek je buď zakotven v podmínkách souhlasného stanoviska uvedených v podmínce 3. výroku tohoto rozhodnutí, anebo jejich naplnění je uloženo horním zákonem.


Jelikož během prováděného řízení nebyly vzneseny ze strany účastníků žádné námitky proti stanovení DP Kaznějov I a vzhledem k výše uvedeným skutečnostem OBÚ rozhodl způsobem uvedeným ve výroku tohoto rozhodnutí. Správní poplatek za vydání rozhodnutí podle položky 60 písm. j) zákona č. 634/2004 Sb., o správních poplatcích, ve znění pozdějších předpisů, ve výši 1.500,- Kč byl žadatelem uhrazen kolkovými známkami. Spolu s tímto rozhodnutím se žadateli zasílá i jedno paré dokumentace projednané v tomto řízení, jež je nedílnou součástí tohoto rozhodnutí.

Poučení o odvolání:

Proti tomuto rozhodnutí se lze odvolat do 15 dnů ode dne jeho doručení k Českému báňskému úřadu v Praze prostřednictvím Obvodního báňského úřadu v Plzni (§ 81 a násl. správního řádu). Odvolání musí mít náležitosti uvedené v § 37 odst. 2 správního řádu, tzn. musí být patrné, kdo je činí, které věci se týká a co se navrhuje. Odvolání je nutno podat, podle ust. § 82 odst. 2 citovaného zákona, s potřebným počtem stejnopisů tak, aby jeden stejnopis zůstal správnímu orgánu a aby každý účastník obdržel jeden stejnopis. Nepodá-li účastník odvolání s potřebným počtem stejnopisů, vyhotoví je správní orgán na náklady účastníka.

Účastníci řízení podle § 27 odst. 2 správního řádu:

Vodárna Plzeň a.s., Malostranská 2, č.p. 143, 317 68 Plzeň



Rozdělovník k č.j. 1583/07/06/3/465/Dol/Liš:

A) Účastníci řízení:

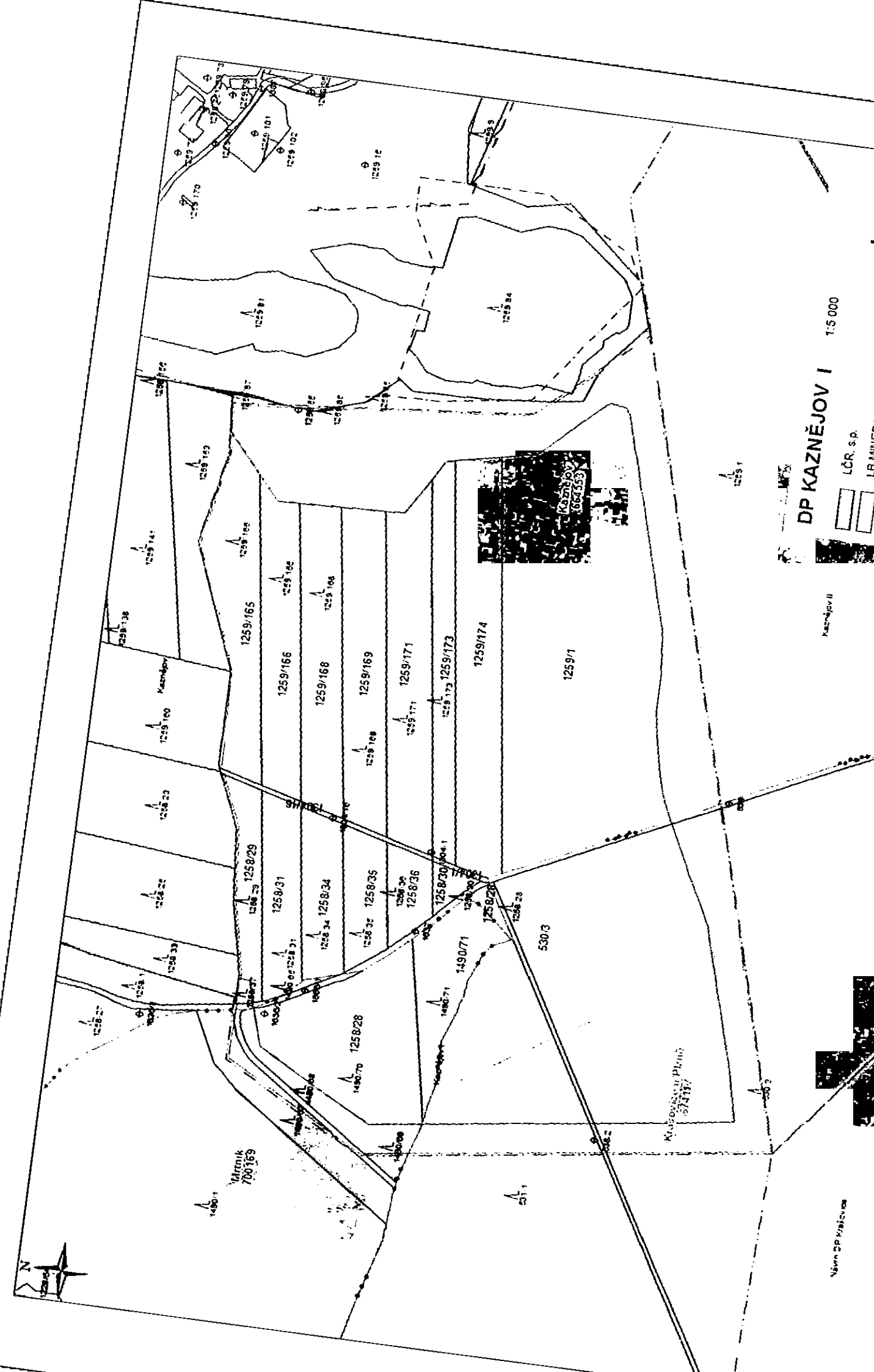
- *LASSELSBERGER, a.s., Adelova 2549/1, 320 00 Plzeň+ paré č. 2 dokumentace*
- *Město Kaznějov, Ke Škále 220, 331 51 Kaznějov*
- *Obec Mrtník, Mrtník 52, 331 52 Dolní Bělá*
- *Obec Krašovice, Krašovice 10, 330 13 Trnová*
- *Lesy České republiky, s.p., Přemyslova 1106/19, 501 68 Nový Hradec Králové*
- *Vodárna Plzeň a.s., Malostranská 2, č.p. 143, 317 68 Plzeň*

B) Dotčené orgány státní správy

- *Městský úřad Kaznějov, Ke Škále 220, 331 51 Kaznějov+ mapa 1 : 2000*
- *Obecní úřad Mrtník, Mrtník 52, 331 52 Dolní Bělá*
- *Obecní úřad Krašovice, Krašovice 10, 330 13 Trnová*
- *Městský úřad Plasy, stavební úřad, Stará cesta 558, 331 01 Plasy+ mapa 1 : 2000*
- *Městský úřad Kralovice, odbor životního prostředí, Markova 2, 331 41 Kralovice + mapa 1 : 2000*
- *Ministerstvo životního prostředí ČR, odbor výkonu státní správy III, Purkyňova 27, 301 00 Plzeň + mapa 1 : 2000*
- *Město Kaznějov, Ke Škále 220, 331 51 Kaznějov (jako orgán územního plánování) + mapa 1 : 2000*
- *Obec Mrtník, Mrtník 52, 331 52 Dolní Bělá (jako orgán územního plánování) + mapa 1 : 2000*
- *Obec Krašovice, Krašovice 10, 33013 Trnová (jako orgán územního plánování) + mapa 1 : 2000*

C) Na vědomí

- *Český báňský úřad, II. odbor, Kozí 4, 110 01 Praha 1 + mapa 1 : 2000*
- *Ministerstvo průmyslu a obchodu ČR, Na Františku 32, 110 15 Praha 1 + mapa 1 : 2000*
- *Česká geologická služba – Geofond, Kostelní 26, 170 06, Praha 7+ mapa 1 : 2000*
- *Katastrální úřad pro Plzeňský kraj, Radobyčická 2565/1, 301 00 Plzeň + mapa 1 : 2000*



1480/1
1480/2
1480/3
1480/4
1480/5
1480/6
1480/7
1480/8
1480/9
1480/10
1480/11
1480/12
1480/13
1480/14
1480/15
1480/16
1480/17
1480/18
1480/19
1480/20
1480/21
1480/22
1480/23
1480/24
1480/25
1480/26
1480/27
1480/28
1480/29
1480/30
1480/31
1480/32
1480/33
1480/34
1480/35
1480/36
1480/37
1480/38
1480/39
1480/40
1480/41
1480/42
1480/43
1480/44
1480/45
1480/46
1480/47
1480/48
1480/49
1480/50
1480/51
1480/52
1480/53
1480/54
1480/55
1480/56
1480/57
1480/58
1480/59
1480/60
1480/61
1480/62
1480/63
1480/64
1480/65
1480/66
1480/67
1480/68
1480/69
1480/70
1480/71
1480/72
1480/73
1480/74
1480/75
1480/76
1480/77
1480/78
1480/79
1480/80

1480/1
1480/2
1480/3
1480/4
1480/5
1480/6
1480/7
1480/8
1480/9
1480/10
1480/11
1480/12
1480/13
1480/14
1480/15
1480/16
1480/17
1480/18
1480/19
1480/20
1480/21
1480/22
1480/23
1480/24
1480/25
1480/26
1480/27
1480/28
1480/29
1480/30
1480/31
1480/32
1480/33
1480/34
1480/35
1480/36
1480/37
1480/38
1480/39
1480/40
1480/41
1480/42
1480/43
1480/44
1480/45
1480/46
1480/47
1480/48
1480/49
1480/50
1480/51
1480/52
1480/53
1480/54
1480/55
1480/56
1480/57
1480/58
1480/59
1480/60
1480/61
1480/62
1480/63
1480/64
1480/65
1480/66
1480/67
1480/68
1480/69
1480/70
1480/71
1480/72
1480/73
1480/74
1480/75
1480/76
1480/77
1480/78
1480/79
1480/80

DP KAZNĚJOV I 1:5 000

LČR, s.p.
LB MINERALS, s.r.o
Obce



MINERALS

Kaznějov II

Musovská ul. Plzeň
1572117

Výhled DP Křivčovice

OBVODNÍ BĀŇSKÝ ŰŘAD V PLZŇI



Váš dopis značky / z dne

Naše značka

Obvodní bĀňský inspektor

V PlzŇi

1681/08/06/3

Ing. Marek Dolejal

30.7.2008

Toto rozhodnutí nabylo
právní moci dne 15. 8. 2008
je vykonatelné dne.....
Obvodní bĀňský Űřad pro Űzemí krajŮ
PlzeŇského a Jihočeského
dne 5. 4. 2013

Věc :

ROZHODNUTÍ o povolení hornické činnosti

Obvodní bĀňský Űřad v PlzŇi (dále jen „OBŰ v PlzŇi“), jako věcně i místně příslušný orgĀn státní správy, podle ustanovení § 41 odst. 2 písm. b) a § 38 odst. 2 zákona ě. 61/1988 Sb., o hornické činnosti, výbušnínách a o státní bĀňské správě, ve znění pozdějších předpisŮ, ve správním řízení k žádosti organizace LB MINERALS, a.s., se sídlem Horní Bříza 431, PSĚ 330 12, IĚ 27994929, o povolení hornické činnosti podle Plánu otvírky, přípravy a dobývání v dobývacím prostoru Kaznějov I, vedeném za Űčastenství Města Kaznějov, Ke Škále 220, 331 51 Kaznějov; Obce Mrtník, Mrtník 52, 331 52 Dolní Bělá; Obce Krašovice, Krašovice 10, 330 13 Trnová; LesŮ České republiky, s.p., Přemyslova 1106/19, 501 68 Nový Hradec Králově; a žadatele, jako ŰčastníkŮ řízení ve smyslu § 27 odst. 1 písm. b) zákona ě. 500/2004 Sb., správní řád, ve znění pozdějších předpisŮ (dále jen „správní řád“), rozhodl takto:

I.

OBŰ v PlzŇi podle § 18 odst. 2 zákona ě. 61/1988 Sb. vydává

p o v o l e n í

hornické činnosti – otvírka, příprava a dobývání výhradního ložiska kaolinu

Kaznějov – jih 2, v dobývacím prostoru Kaznějov I

v rozsahu „Plánu otvírky, přípravy a dobývání dobývacího prostoru Kaznějov I“ vypracovaněm v květnu roku 2008 bĀňským projektantem [redacted], schváleněm závodním lomu [redacted] a projednaněm v tomto řízení (dále jen „POPD“).

Pro provádění hornické činnosti podle tohoto rozhodnutí OBŰ v PlzŇi stanovuje, podle § 8 odst. 2 vyhlášky ě. 104/1988 Sb., o hospodárněm využívaní výhradních ložisek, o povolování a ohlašování hornické činnosti a ohlašování činnosti prováděné hornickým zpŮsobem, ve znění pozdějších předpisŮ, tyto podmínky:

1. Hornická činnost (dále jen „HĚ“) v dobývacím prostoru Kaznějov I (dále jen „DP“) bude prováděna v rozsahu a zpŮsobem stanoveněm v POPD projednaněm v tomto řízení.
2. HĚ mŮže být prováděna pouze na pozemcích ve vlastnictví těžební organizace, v jiněm pŮpadě pouze se souhlasem vlastněka (užívatěle) pozemku a za dodržění podměnek stanovených ve smlouvě nebo dohodě, která bude uzavřena mezi organizací a vlastněkem (užívatělem) pozemku před zahájením HĚ.
3. Odnětí pozemkŮ určených pro plnění funkcí lesa musí být pro provádění HĚ zajištěno v dostatečném předstihu, v souladu s platnými předpisy. Odlesňování odnětých ploch bude

prováděno postupně tak, aby tyto plochy byly využity k plnění funkcí lesa až do doby jejich skutečného využití pro provádění HČ.

4. K odlesnění navržená plocha v předmětném DP, u pozemků určených pro plnění funkcí lesa, které jsou ve správě Lesů České republiky, s.p., bude vždy před vydáním souhlasu s tímto odlesněním příslušným správním orgánem, písemně schválena Lesní správou Plasy, a to včetně geometrického zaměření dotčených pozemků.
5. Při provádění HČ a s ní souvisejících nebo následných činností v DP budou respektovány podmínky „*Stanoviska k posouzení vlivů provedení záměru na životní prostředí – Stanovení DP a dobývání severní části výhradního ložiska kaolinu Kaznějov-jih 2*“ vydaného podle § 10 zákona č. 100/2001 Sb., ve znění pozdějších předpisů, Ministerstvem životního prostředí dne 17.4.2007 pod č.j. 520/911/06/28331/ENV/07. Stanovisko se týká období 20 let, t.j. do roku 2027.
6. Při provádění HČ bude zajištěn odborný archeologický výzkum organizací oprávněnou k provádění archeologických výzkumů, v souladu s platnými předpisy.
7. Bude zajištěno provádění měření ve 3 studních navržených Obcí Krašovice v katastrálním území této obce nezávislou organizací, a to dvakrát ročně výše hladin podzemních vod a jednou ročně chemický rozbor vody. Obec bude o těchto výsledcích informována.
8. Případné využití některých odpadů jako sanačních a rekultivačních hmot při zavážení vytěženého prostoru v DP, může být prováděno pouze na základě pravomocného rozhodnutí příslušného orgánu státní správy v souladu s požadavky zákona č. 185/2001 Sb., o odpadech a o změně některých dalších zákonů, ve znění pozdějších předpisů. Město Kaznějov bude o tomto záměru předem informováno a případný transport těchto hmot po komunikacích procházejících městem Kaznějov může být prováděn pouze po udělení předchozího souhlasu této obce.

II.

OBÚ v Plzni podle ustanovení § 37a odst. 2 zákona č. 44/1988 Sb., o ochraně a využití nerostného bohatství (horní zákon), ve znění pozdějších předpisů (dále jen „horní zákon“)

s c h v a l u j e

vytváření finanční rezervy na sanaci a rekultivaci pozemků dotčených těžbou při hornické činnosti prováděné podle části I. výroku tohoto rozhodnutí (dále jen „finanční rezerva“) ve výši 2,02 Kč na každou jednu tunu vytěžené suroviny (hrubá těžba).

Pro vytváření finanční rezervy stanovuje OBÚ v Plzni tyto podmínky:

1. Finanční rezerva bude tvořena v stanovené výši podle výše roční těžby uvedené ve výkazu Geofondu ČR GeO V-3.
2. Roční výše tvorby finanční rezervy bude každoročně upravována o úředně vyhlášenou inflaci, a to tak, že o inflaci bude upravována jak tvorba na 1 t vytěžené suroviny, tak i stávající zůstatek na účtu fondu na sanaci a rekultivaci pozemků dotčených těžbou.
3. Finanční prostředky ve výši vytvořené finanční rezervy budou ukládány na zvláštní vázaný účet, z kterého mohou být čerpány pouze na výdaje, na jejichž úhradu byly vytvořeny.
4. Stav finanční rezervy (tvorba a čerpání) a výše těžby dle výkazu GeO V-3 bude každoročně oznamována OBÚ v Plzni.
5. Případná změna tvorby finanční rezervy a čerpání z finanční rezervy podléhá schválení OBÚ v Plzni.

O d ů v o d n ě n í

Organizace podala dne 16.6.2008 u zdejšího úřadu žádost o povolení hornické činnosti podle POPD. Žádost byla za organizaci podepsána [redacted]u, generálním ředitelem

a předsedou představenstva, zmocněným k těmto úkonům na základě plné moci zaprotokolované na OBÚ v Plzni dne 20.11.2007 pod č.j. 3362/07. Dnem podání žádosti bylo zahájeno podle § 44 odst. 1 správního řádu řízení o výše uvedené žádosti.

Žádost byla mimo jiné doložena předepsanými stanovisky a rozhodnutími dotčených orgánů a organizací, jímž přísluší ochrana zákonem chráněných zájmů podle zvláštních předpisů, a to zejména:

- Stanovisko k posouzení vlivů provedení záměru na životní prostředí „Stanovení DP a dobývání severní části výhradního ložiska kaolinu Kaznějov-jih 2“ vydané podle § 10 zákona č. 100/2001 Sb., ve znění pozdějších předpisů, Ministerstvem životního prostředí dne 17.4.2007 pod č.j. 520/911/06/28331/ENV/07.
- Souhlasné vyjádření Města Kaznějov ze dne 20.3.2008, č.j. 464/08.
- Souhlasné vyjádření Obce Mrtník ze dne 28.3.2008.
- Souhlasné vyjádření Obce Krašovice ze dne 28.3.2008, č.j. 52/2008 se stanovením podmínek a dále vyjádření této obce ze dne 5.6.2008, č.j. 78/2008
- Souhlasné vyjádření Lesů České republiky, s.p., Nový Hradec Králové, zastoupené Lesní správou Plasy, ze dne 8.4.2008, č.j. 217/2008/216/84/748 a dále stanovisko této organizace ze dne 15.7.2008, č.j. -/2008/216/81/- s uvedením podmínek.
- Souhlasné vyjádření Krajského úřadu Plzeňského kraje, odboru kultury a památkové péče vydané dne 5.3.2008, č.j. KPP/232/08.
- Souhlasné vyjádření Městského úřadu Kralovice, odboru životního prostředí, ke stanovení DP Kaznějov I, ze dne 27.5.2008, č.j. OŽP-2251/08-416/2008-mkr.
- Závazné stanovisko Městského úřadu Nýřany, pracoviště Plzeň, odboru životního prostředí, ze dne 14.4.2008, č.j. OŽP-Han/10008/08, kterým se stanoví souhlas se zásahem do krajinného rázu.
- Souhlasné stanovisko Městského úřadu Plasy, stavebního úřadu, č.j. SÚ-Kro/1154/2008 ze dne 1.4.2008.
- Souhlasné vyjádření společnosti OMGD, s.r.o., provozovna Kaznějov, vydané dne 2.4.2008 č.j. 1000/041/2008/R/Š, se stanovením podmínek.
- Souhlasné vyjádření správce povodí – Povodí Vltavy, s.p., závod Berounka, Plzeň ze dne 19.3.2008, č.j. 2008/18411/342/Ron.
- Souhlasné vyjádření Vodárny Plzeň a.s. ze dne 17.3.2008 č.j. 1174/2008.

OBÚ v Plzni po přezkoumání podané žádosti konstatoval, že je úplná a obsahuje všechny předepsané náležitosti, a proto k projednání žádosti nařídil, s použitím § 18 odst. 3 zákona č. 61/1988 Sb. a podle § 49 odst. 1 správního řádu přípisem č.j. 1681/08/06/2 ústní jednání spojené s místním šetřením. Z tohoto jednání byl sepsán protokol, který je na OBÚ v Plzni zaevidován pod č.j. 2018/08/06. V průběhu uskutečněného jednání přítomní účastníci řízení a zástupci dotčených orgánů státní správy potvrdili svá souhlasná stanoviska, případně vyjádření, která byla již přiložena k projednávané žádosti organizace. Dále bylo při jednání upřesněno výše cit. vyjádření Obce Krašovice týkající se pravidelného monitorování podzemních vod nezávislou organizací v katastrálním území obce a dále bylo uplatněno stanovisko Městem Kaznějov, které se týkalo požadavku včasného informování Města Kaznějov o případném ukládání sanačních a rekultivačních hmot ve vytěženém prostoru DP a jeho předchozího souhlasu s transportem těchto hmot po komunikacích procházejících městem Kaznějov.

OBÚ v Plzni v průběhu řízení přezkoumal předloženou dokumentaci k povolení HČ a konstatoval, že respektuje zásady báňské technologie při zajištění hospodárného využívání

ložiska, a že vyhovuje všeobecným technickým požadavkům pro povrchové dobývání ložisek. OBÚ v Plzni v průběhu dalšího řízení nezjistil, že by tento návrh byl v kolizi s požadavky stanovenými zvláštními předpisy pro ochranu chráněných zájmů. OBÚ v Plzni v části I. výroku tohoto rozhodnutí stanovil 8 podmínek k zabezpečení stanovisek dotčených orgánů státní správy a oprávněných požadavků účastníků řízení i zákonem chráněných zájmů. V první části výroku tohoto rozhodnutí správní orgán zohlednil:

- v podmínkách č. 2 až 4 požadavky výše uvedených vyjádření Lesů České republiky, s.p., Nový Hradec Králové, zastoupené Lesní správou Plasy, které se týkají provádění HČ na pozemcích ve správě Lesů České republiky, s.p.; v podmínce č. 3 je též zahrnut požadavek uvedený ve výše cit. vyjádření Městského úřadu Kralovice, odboru životního prostředí, který se vztahuje k povinnostem organizace pro odnětí pozemků určených pro plnění funkcí lesa určených zákonem č. 289/1995 Sb., o lesích a o změně a doplnění některých zákonů (lesní zákon), ve znění pozdějších předpisů;
- v podmínce č. 5 požadavky vyplývající z výše cit. stanoviska k posouzení vlivů provedení záměru na životní prostředí Ministerstva životního prostředí vydaného podle § 10 zákona č. 100/2001 Sb., ve znění pozdějších předpisů; k tomu se konstatuje, že jednotlivé podmínky stanoviska k posouzení vlivů provedení záměru na životní prostředí byly zapracovány v projednaném POPD, a proto v bodě č. 2 není jejich znění citováno (tyto podmínky jsou v plném rozsahu zapracovány do výroku rozhodnutí o stanovení předmětného DP vydaného OBÚ v Plzni dne 26.7.2007 pod č.j. 1583/07/06/3/465/Dol/Liš);
- v podmínce č. 6 požadavek shora uvedeného vyjádření Krajského úřadu Plzeňského kraje, odboru kultury a památkové péče, který se týká dodržení povinností vyplývajících z požadavků zákona č. 20/1987 Sb., o státní památkové péči;
- v podmínce č. 7 požadavky výše cit. vyjádření Obce Krašovice týkající se provádění měření výše hladin podzemních vod a chemického rozboru vody ve studních navržených Obcí Krašovice v katastrálním území této obce, s ohledem na případné ovlivnění stavu podzemních vod využívaných občany této obce;
- v podmínce č. 8 požadavek shora uvedeného stanoviska Města Kaznějov uplatněného při ústním jednání.

K požadavku společnosti OMGD, s.r.o. uvedeném ve výše cit. vyjádření této společnosti, aby v případě ztráty vody nebo omezení vydatnosti zdrojů vody u vrtů č. 2, 9, 11 (na pozemcích p.č. 164, 780 a 779 v k.ú. Kaznějov) organizace zajistila náhradní dostatečný zdroj pitné vody pro provozovnu Kaznějov, a taktéž k požadavku Obce Krašovice uvedeném ve výše cit. vyjádření, aby organizace zajistila náhradní dostatečné zdroje pitné vody v případě ztráty vody nebo omezení vydatnosti zdrojů vody u studní určených dle podmínky č.7 I. části výroku tohoto rozhodnutí, správní orgán uvádí, že ztráta podzemní vody (včetně podstatného snížení vydatnosti jejích zdrojů či zhoršení její jakosti), ke které by došlo v důsledku HČ, je podle ust. § 36 odst. 2 horního zákona definována jako důlní škoda, za kterou odpovídá organizace, jejíž činností byla škoda způsobena (§ 36 odst. 3 horního zákona). Náhrada důlních škod je dále řešena § 37 horního zákona. Dle názoru správního orgánu je případná ztráta podzemní vody či omezení vydatnosti shora uvedených zdrojů podzemní vody dostatečně zajištěna horním zákonem, a proto již nebyly tyto požadavky společnosti OMGD, s.r.o. a Obce Krašovice dále zahrnuty do podmínek výroku tohoto rozhodnutí, které má nižší právní sílu než zákonná norma.

K problematice vydatnosti zdrojů podzemních vody OBÚ v Plzni dále uvádí, že součástí POPD jsou hydrogeologické posudky zpracované dne 21.5.2008 odbornou firmou PROGEO spol. s r.o., Roztoky u Prahy. Hydrogeologický posudek „Vliv HČ v DP na vydatnosti zdrojů podzemní vody společnosti OMGD, s.r.o.“ ve svém závěru (kapitola 5) konstatuje, cit.: „*Vydatnost zdrojů podzemní vody společnosti OMGD, s.r.o. (u vrtů č. 2, 9 a 11) ani jejich jakost nebude otvirkou a odtěžením hornin z DP ovlivněna.*“. Hydrogeologický posudek „Vliv HČ v DP na vydatnosti zdrojů podzemní vody v obci Krašovice“ ve svém závěru (kapitola 5) konstatuje, cit.: „*Vydatnost zdrojů podzemní vody v převážné části obce Krašovice nebude otvirkou a odtěžením hornin z DP ovlivněna, k minimálnímu ovlivnění (cca 10 až 20 cm) může*

dojít na východním okraji obce u hlubších objektů.“; a dále „Vydutnost zdrojů podzemní vody v prostoru obce Krašovice bude nadále dominantně závislá na vývoji hydrologické situace v zájmové oblasti (množství infiltrovaných srážek) a na velikosti odběrů podzemní vody.“. Je tedy zřejmé, že oba výše uvedené hydrogeologické posudky zpracované na základě požadavků společnosti OMGD, s.r.o. a Obce Krašovice, z nichž plynou obavy o případnou ztrátu podzemní vody, ve svých závěrech ztrátu podzemní vody způsobenou HČ v DP nepředpokládají (případně jen její minimální úbytek).

Součástí tohoto rozhodnutí je i schválení tvorby finanční rezervy na sanaci a rekultivace pozemků dotčených těžbou. K zajištění vytváření této finanční rezervy OBÚ v Plzni stanovil ve II. části výroku tohoto rozhodnutí pět podmínek. Výše tvorby finanční rezervy, vztažená na objemovou jednotku hrubé těžby suroviny, byla stanovena podílem předpokládaných celkových nákladů na technickou a biologickou rekultivaci a vypočtených zásob ložiska v DP určených k exploataci. Aby zůstala zachována reálná hodnota této rezervy, OBÚ v Plzni v podmínce č. 2 této II. části rozhodnutí nařídil zohlednění inflačních jevů v průběhu její tvorby. OBÚ v Plzni zároveň ve smyslu § 37a odst. 4 zákona č. 44/1988 Sb., o ochraně a využití nerostného bohatství (horní zákon), ve znění pozdějších předpisů, nařídil ukládat peněžní prostředky ve výši tvorby této rezervy na zvláštní vázaný účet.

Jelikož žádost splňuje všechny náležitosti stanovené báňskými předpisy, střety zájmů na ložisku byly vyřešeny, předložená dokumentace splňuje zásady bezpečného vedení hornické činnosti při zajištění hospodárného využití výhradního ložiska a jelikož během prováděného řízení nebyly vzneseny ze strany účastníků žádné námitky proti povolení HČ, OBÚ v Plzni rozhodl způsobem uvedeným ve výroku tohoto rozhodnutí.

Správní poplatek za vydání rozhodnutí podle položky 60 písm. j) zákona č. 634/2004 Sb., o správních poplatcích, ve znění pozdějších předpisů, ve výši 1.500,- Kč byl žadatelem uhrazen kolkovými známkami. Spolu s tímto rozhodnutím se žadateli zasílá i paré č.2 dokumentace projednané v tomto řízení, jež je nedílnou součástí tohoto rozhodnutí.

Poučení o odvolání:

Proti tomuto rozhodnutí se lze odvolat do 15 dnů ode dne jeho doručení k Českému báňskému úřadu v Praze prostřednictvím OBÚ v Plzni (§ 81 a násl. správního řádu). Odvolání musí mít náležitosti uvedené v § 37 odst. 2 správního řádu, tzn. musí být patrné, kdo je činí, které věci se týká a co se navrhuje. Odvolání jen proti odůvodnění rozhodnutí je nepřípustné. Odvolání je nutno podat, podle ust. § 82 odst. 2 citovaného zákona, s potřebným počtem stejnopisů tak, aby jeden stejnopis zůstal správnímu orgánu a aby každý účastník obdržel jeden stejnopis. Nepodá-li účastník odvolání s potřebným počtem stejnopisů, vyhotoví je správní orgán na náklady účastníka.

Účastníci řízení podle § 27 odst. 2 správního řádu:

- OMGD, s.r.o., provozovna Kaznějov, Pod Továrnou 92, 331 51 Kaznějov
- Povodí Vltavy, s.p., závod Berounka, Denisovo nábřeží 14,304 20 Plzeň
- Vodárna Plzeň a.s., Malostranská 2, čp. 143, 317 68 Plzeň


Rozdělovník k č.j. 1681/08/06/3:

A) Účastníci řízení

- *LB MINERALS, a.s., č.p. 431, 330 12 Horní Bříza*
- *Město Kaznějov, Ke Škále 220, 331 51 Kaznějov*
- *Obec Mrtník, Mrtník 52, 331 52 Dolní Bělá*
- *Obec Krašovice, Krašovice 10, 330 13 Trnová*
- *Lesy České republiky, s.p., Přemyslova 1106/19, 501 68 Nový Hradec Králové*
- *OMGD, s.r.o., provozovna Kaznějov, Pod Továrnou 92, 331 51 Kaznějov*
- *Povodí Vltavy, s.p., závod Berounka, Denisovo nábřeží 14, 304 20 Plzeň*
- *Vodárna Plzeň a.s., Malostranská 2, čp. 143, 317 68 Plzeň*

B) Dotčené orgány státní správy

- *Městský úřad Kaznějov, Ke Škále 220, 331 51 Kaznějov*
- *Obecní úřad Mrtník, Mrtník 52, 331 52 Dolní Bělá*
- *Obecní úřad Krašovice, Krašovice 10, 330 13 Trnová*
- *Městský úřad Plasy, stavební úřad, Stará cesta 558, 331 01 Plasy*
- *Městský úřad Kralovice, odbor životního prostředí, Markova 2, 331 41 Kralovice*
- *Městský úřad Nýřany, odbor životního prostředí, pracoviště Plzeň, Americká 39, 304 66 Plzeň*
- *Krajský úřad Plzeňského kraje, Odbor životního prostředí, Škroupova 18, 306 13 Plzeň*
- *Národní památkový ústav, územní pracoviště v Plzni, Prešovská 7, P.O. BOX 337, 306 37 Plzeň*
- *Krajská hygienická stanice Plzeňského kraje se sídlem v Plzni, Skrétova 15, 303 22 Plzeň*



OBVODNÍ BÁŇSKÝ ÚŘAD

pro území krajů Plzeňského a Jihočeského

vydává, podle ustanovení § 5 odst. 2 zákona č. 61/1988 Sb., o hornické činnosti, výbušninách a o státní báňské správě, ve znění pozdějších předpisů (dále jen „zákon č. 61/1988 Sb.“), a podle ustanovení § 1 odst. 2 vyhlášky č. 15/1995 Sb., o oprávnění k hornické činnosti a činnosti prováděné hornickým způsobem, s použitím ustanovení § 151 odst. 1 zákona č. 500/2004 Sb., správní řád, ve znění pozdějších předpisů (dále jen „správní řád“),

OPRÁVNĚNÍ

k hornické činnosti a k činnosti prováděné hornickým způsobem, jakož i k projektování objektů a zařízení, které jsou součástí těchto činností.

Oprávnění se vydává právnické osobě

LB MINERALS, s.r.o.

se sídlem Tovární 431, 330 12 Horní Bříza
IČ: 279 94 929

Rozsah oprávnění:

1. ustanovení § 2 zákona č. 61/1988 Sb., písmeno

- a) vyhledávání a průzkum ložisek vyhrazených nerostů (dále jen „výhradní ložiska“),
- b) otvírka, příprava a dobývání výhradních ložisek,
- c) zřizování, zajišťování a likvidace důlních děl a lomů,
- d) úprava a zušlechťování nerostů prováděné v souvislosti s jejich dobýváním,
- e) zřizování a provozování odvalů, výsypek a odkališť, při činnostech uvedených v písmenech b) až d),
- g) zajišťování a likvidace starých důlních děl,
- i) důlně-měříčská činnost

2. ustanovení § 3 zákona č. 61/1988 Sb., písmeno

- a) dobývání ložisek nevyhrazených nerostů, včetně úpravy a zušlechťování nerostů prováděných v souvislosti s jejich dobýváním, a vyhledávání a průzkum ložisek nevyhrazených nerostů prováděné k tomuto účelu,
- b) těžba písků v korytech vodních toků a šterkopísků plovoucími stroji, včetně úpravy a zušlechťování těchto surovin prováděných v souvislosti s jejich těžbou, s výjimkou odstraňování nánosů při údržbě vodních toků,

- e) zemní práce prováděné za použití strojů a výbušnin, pokud se na jedné lokalitě přemísťuje více než 100 000 m krychlových horniny, s výjimkou zakládání staveb,
- f) vrtání vrtů s délkou nad 30 m pro jiné účely než k činnostem uvedeným v § 2 a 3,
- i) podzemní práce spočívající v hloubení důlních jam a studní, v ražení štol a tunelů, jakož i ve vytváření podzemních prostorů o objemu větším než 300 m krychlových horniny.

Odborně způsobilé osoby:

Jméno a příjmení: [REDACTED]

Datum a místo narození: [REDACTED]

Osvědčení o odborné způsobilosti závodní lomu s roční těžbou užitkového nerostu vyšší než 500 tisíc tun vydané ČBÚ v Praze dne 29.6.2006, č.j. 4531/II/05/190,

Osvědčení o odborné způsobilosti závodní lomu s roční těžbou užitkového nerostu nižší než 500 tisíc tun vydané OBÚ v Plzni dne 10. 07. 2008, č.j. 1432/08/06/2,

Osvědčení o odborné způsobilosti báňský projektant vydané OBÚ v Plzni dne 10.7.2008, č.j. 1895/08/06.

Jméno a příjmení: [REDACTED]

Datum a místo narození: [REDACTED]

Osvědčení o odborné způsobilosti závodní při provádění hornické činnosti vydané OBÚ v Plzni dne 31.10.2011, č.j. SBS/30067/2011/OBÚ-06/3.

Jméno a příjmení: In [REDACTED]

Datum a místo narození: [REDACTED]

Osvědčení o odborné způsobilosti závodní při provádění hornické činnosti vydané OBÚ v Plzni dne 31.10.2011, č.j. SBS/30069/2011/OBÚ-06/3.

Jméno a příjmení: [REDACTED]

Datum a místo narození: [REDACTED]

Osvědčení o odborné způsobilosti projektant hornické činnosti vydané OBÚ v Plzni dne 1.7.1999, č.j. 1884/99.

Jméno a příjmení: [REDACTED]

Datum a místo narození: [REDACTED]

Osvědčení o odborné způsobilosti k výkonu funkce důlní měřič vydané OBÚ v Plzni dne 25.11.1998, č.j. 3183/98.

Jméno a příjmení: In [REDACTED]

Datum a místo narození: [REDACTED]

Osvědčení o odborné způsobilosti závodní lomu s roční těžbou užitkového nerostu nižší než 500 tisíc tun vydané OBÚ v Plzni dne 29.12.2010, č.j. SBS 38218/2010/3,

Osvědčení o odborné způsobilosti závodní vydané OBÚ v Plzni dne 29.12.2010, č.j. SBS 38258/2010/3,

Osvědčení o odborné způsobilosti bezpečnostní technik vydané OBÚ v Plzni dne 29.12.2010, č.j. SBS 38259/2010/3.

Jméno a příjmení: [REDACTED]

Datum a místo narození: [REDACTED]

Osvědčení o odborné způsobilosti hlavní důlní měřič vydané ČBÚ v Praze dne 24.7.2007, č.j. 381/07.

Jméno a příjmení: [REDACTED]

Datum a místo narození: [REDACTED]

Osvědčení o odborné způsobilosti projektovat, provádět a vyhodnocovat geologické práce v oborech: a) ložisková geologie, b) zkoumání geologické stavby, vydané Ministerstvem životního prostředí dne 19.6.2003, č.j. 222/660/14649/03.

Osvědčení o odborné způsobilosti projektant hornické činnosti vydané OBÚ v Plzni dne 3.7.2001, č.j. 1727/2001.

Jméno a příjmení: [REDACTED] a

Datum a místo narození: [REDACTED]

Osvědčení o odborné způsobilosti závodní vydané OBÚ v Plzni dne 20.1.2010, č.j. 3751/09/06/3, Osvědčení o odborné způsobilosti závodní lomu s roční těžbou užitkového nerostu nižší než 500 tisíc tun, vydané OBÚ v Plzni dne 20.1.2010, č.j. 47/10/06/3.

Jméno a příjmení: [REDACTED] r

Datum a místo narození: [REDACTED] ě

Osvědčení o odborné způsobilosti závodní vydané OBÚ v Plzni dne 20.1.2010, č.j. 3750/09/06/3, Osvědčení o odborné způsobilosti závodní lomu s roční těžbou užitkového nerostu nižší než 500 tisíc tun vydané OBÚ v Plzni dne 20.1.2010, č.j. 48/10/06/3.

Jméno a příjmení: [REDACTED]

Datum a místo narození: [REDACTED] ě

Osvědčení o odborné způsobilosti závodní vydané OBÚ v Plzni dne 20.1.2010, č.j. 3749/09/06/3, Osvědčení o odborné způsobilosti bezpečnostní technik vydané OBÚ v Plzni dne 21.2.2012, č.j. SBS/01962/2012/OBÚ-06/3.

Jméno a příjmení: [REDACTED]

Datum a místo narození: [REDACTED]

Osvědčení o odborné způsobilosti závodní lomu s roční těžbou užitkového nerostu vyšší než 500 tisíc tun vydané ČBÚ v Praze dne 29.6.2006, č.j. 4530/II/05/189,

Osvědčení o odborné způsobilosti závodní lomu s roční těžbou užitkového nerostu nižší než 500 tisíc tun vydané OBÚ v Plzni dne 6.4.2005, č.j. 566/415.2/05.

Osvědčení o odborné způsobilosti bezpečnostní technik vydané OBÚ v Plzni dne 6.4.2005, č.j. 563/415.2/04,

Osvědčení o odborné způsobilosti projektant hornické činnosti vydané OBÚ v Plzni dne 6.4.2005, č.j. 564/415.2/04,

Osvědčení o odborné způsobilosti vedoucí pracovník vydané OBÚ v Plzni dne 20.11.2002, č.j. 3555/II/02/415.2.

Jméno a příjmení: [REDACTED]

Datum a místo narození: [REDACTED]

Osvědčení o odborné způsobilosti závodní při provádění hornické činnosti vydané OBÚ v Plzni dne 31.10.2011, č.j. SBS/30070/2011/OBÚ-06/3.

Jméno a příjmení: [REDACTED] š

Datum a místo narození: [REDACTED]

Osvědčení o odborné způsobilosti závodní vydané OBÚ v Plzni dne 18.5.2007, č.j. 1290/07/06/2.

Jméno a příjmení: [REDACTED] y

Datum a místo narození: [REDACTED]

Osvědčení o odborné způsobilosti hlavní důlní měřič vydané ČBÚ dne 20.1.1993, č.j. 2550/92.

Jméno a příjmení: ██████████
Datum a místo narození: ██████████
*Osvědčení o odborné způsobilosti závodní lomu s roční těžbou užitkového nerostu nižší než 500 tisíc tun vydané OBÚ v Plzni dne 20.10.2011, č.j. SBS/30072/2011/3/OBÚ-06/3,
Osvědčení o odborné způsobilosti báňský projektant vydané OBÚ v Plzni dne 20.10.2011, č.j. SBS/30073/2011/3/OBÚ-06.*

Jméno a příjmení: ██████████
Datum a místo narození: ██████████
*Osvědčení o odborné způsobilosti závodní lomu s roční těžbou užitkového nerostu nižší než 500 tisíc tun vydané OBÚ v Plzni dne 10.7.2008, č.j. 1035/08/06/2,
Osvědčení o odborné způsobilosti bezpečnostní technik vydané OBÚ v Plzni dne 10.7.2008, č.j. 1034/08/06.*

Jméno a příjmení: ██████████
Datum a místo narození: ██████████
*Osvědčení o odborné způsobilosti projektant vydané OBÚ v Příbrami dne 25.3.2005, č.j. 918-415.3-05.
Osvědčení o odborné způsobilosti důlní měřič vydané OBÚ v Plzni dne 9.3.1994, č.j. 455/94.
Osvědčení o odborné způsobilosti závodní lomu s roční těžbou užitkového nerostu nižší než 500 tisíc tun vydané OBÚ v Plzni dne 24.3.2000, č.j. 856/00.*

Jméno a příjmení: M█████████
Datum a místo narození: ██████████
Osvědčení o odborné způsobilosti bezpečnostní technik vydané OBÚ v Plzni dne 20.4.2001, č.j. 1233/01/415.2.

Jméno a příjmení: ██████████
Datum a místo narození: ██████████
Osvědčení o odborné způsobilosti závodní lomu s roční těžbou vyšší než 500 000 tun užitkového nerostu pro povrchové dobývání nerudných surovin, povrchové dobývání písků a štěrkopísků, vydané ČBÚ v Praze dne 13.11. 2009, č.j. 2664/II09/204.

Jméno a příjmení: ██████████
Datum a místo narození: ██████████
Osvědčení o odborné způsobilosti závodní lomu s roční těžbou užitkového nerostu nižší než 500 000 tun vydané OBÚ v Příbrami dne 11.12.2009, č.j. 2617/2009/07/4.

Jméno a příjmení: ██████████
Datum a místo narození: ██████████
Osvědčení o odborné způsobilosti závodní lomu s roční těžbou užitkového nerostu nižší než 500 000 tun vydané OBÚ v Příbrami dne 11.12.2009, č.j. 2615/2009/07/4.

Jméno a příjmení: ██████████
Datum a místo narození: ██████████
Osvědčení o odborné způsobilosti závodní lomu s roční těžbou užitkového nerostu nižší než 500 000 tun vydané OBÚ v Příbrami dne 11.12.2009, č.j. 2616/2009/07/4.

Jméno a příjmení: ██████████
Datum a místo narození: ██████████
Osvědčení o odborné způsobilosti báňský projektant vydané OBÚ v Plzni dne 27.2.2017, č.j. SBS 32963/2016/OBÚ-06/3.

Jméno a příjmení: ██████████
Datum a místo narození: ██████████
Osvědčení o odborné způsobilosti bezpečnostní technik vydané OBÚ v Sokolově dne 10.3.1999, č.j. 519/410/1999.

Jméno a příjmení: ██████████
Datum a místo narození: ██████████
*Osvědčení o odborné způsobilosti závodní lomu s roční těžbou užitkového nerostu nižší než 500 tisíc tun vydané OBÚ v Sokolově dne 24.4.1995, č.j. 872/410/1995,
Osvědčení o odborné způsobilosti závodní vydané OBÚ v Sokolově dne 10.7.2007, č.j. 1631/410/He/2007,
Osvědčení o odborné způsobilosti bezpečnostní technik vydané OBÚ v Sokolově dne 8.6.1998, č.j. 1024/II/410/1998,
Osvědčení o odborné způsobilosti projektant vydané OBÚ v Sokolově dne 12.6.2001, č.j. 1328/I/410/2001,
Osvědčení o odborné způsobilosti důlní měřič vydané OBÚ v Sokolově dne 18.4.2000, č.j. 498/410/2000.*

Jméno a příjmení: ██████████
Datum a místo narození: ██████████y
*Osvědčení o odborné způsobilosti závodní lomu s roční těžbou užitkového nerostu nižší než 500 tisíc tun vydané OBÚ v Sokolově dne 8.2.2011, č.j. 4238/2011.
Osvědčení o odborné způsobilosti závodní vydané OBÚ pro území kraje Karlovarského dne 8.2.2016, č.j. SBS/04152/I/2016/OBÚ-08.*

Jméno a příjmení: J█████████k
Datum a místo narození: ██████████
Osvědčení o odborné způsobilosti důlní měřič vydané OBÚ v Sokolově dne 22.7.2004, č.j. 2001/IV/410/2004.

Jméno a příjmení: ██████████
Datum a místo narození: ██████████
Osvědčení o odborné způsobilosti závodní lomu s roční těžbou užitkového nerostu vyšší než 500 000 tun užitkového nerostu vydané ČBÚ v Praze dne 15.12.2010, č.j. SBS 38151/2010/211.

Jméno a příjmení: ██████████a
Datum a místo narození: ██████████
Osvědčení o odborné způsobilosti závodní lomu s roční těžbou užitkového nerostu nižší než 500 tisíc tun vydané OBÚ v Kladně dne 19.8.1996, č.j. 4175/96.

Jméno a příjmení: S█████████a
Datum a místo narození: ██████████a
Osvědčení o odborné způsobilosti závodní lomu s roční těžbou užitkového nerostu nižší než 500 tisíc tun vydané OBÚ v Kladně dne 3.5.2004, č.j. 3690/04,

*Osvědčení o odborné způsobilosti projektant vydané OBÚ v Kladně dne 3.5.2004, č.j. 3693/04,
Osvědčení o odborné způsobilosti báňský projektant vydané OBÚ v Kladně dne 30.4.2007,
č.j. 02225/2007/02/001,
Osvědčení o odborné způsobilosti bezpečnostní technik vydané OBÚ v Kladně dne 3.5.2004,
č.j. 3692/04,
Osvědčení o odborné způsobilosti závodní vydané OBÚ v Kladně dne 30.4.2007,
č.j. 02296/2007/02/001.*

Jméno a příjmení: ██████████

Datum a místo narození: ██████████


Osvědčení o odborné způsobilosti závodní lomu s roční těžbou užitkového nerostu nižší než 500 tisíc tun vydané OBÚ v Brně dne 10.11.2005, č.j. 08-7390/2005-415.2

Toto rozhodnutí nahrazuje oprávnění vydané Obvodním báňským úřadem pro území krajů Plzeňského a Jihočeského dne 16.12.2016, č.j. SBS 37952/2016/OBÚ-06/1, které tímto pozbývá platnosti.

K vydání změny oprávnění se váže poplatková povinnost podle zákona č. 634/2004 Sb., o správních poplatcích, ve znění pozdějších předpisů, a to ve výši 500,- Kč (část IV, položka 60 bod 1 písm. a) Sazebníku správních poplatků). Poplatek byl žadatelem uhrazen kolkovou známkou.

Podle ustanovení § 151 odst. 3 správního řádu nabývá rozhodnutí právní moci a právních účinků dnem převzetí dokladu účastníkem.

V Plzni dne: 3.5.2017



*Obdržel účastník: LB MINERALS, s.r.o., Tovární 431, 330 12 Horní Bříza,
a na vědomí po nabytí právní moci:*

- Český statistický úřad, Slovanská alej 36, 326 00 Plzeň
- Finanční úřad Plzeň-sever, nám. Českých bratří 8, 306 16 Plzeň



Toto rozhodnutí nabylo
právní moci dne..... 4. 5. 2017
je vykonatelné dne.....
Obvodní báňský úřad pro území krajů
Plzeňského a Jihočeského
dne..... 10. 5. 2017

Pověření

Obchodní společnost LB MINERALS, s.r.o., IČ: 27994929, se sídlem Horní Bříza 431, PSČ 330 12, zapsaná v obch. rejstříku vedeném Krajským soudem v Plzni v oddílu C, vložka č. 22581, zastoupena jednatelem Ing. Ladislavem Matouškem a panem Antonem Lasselsbergerem, tímto pověřuje svého zaměstnance, pana

bytem [redacted], 330 11 Třemošná - Záluží
ekonomického ředitele
obchodní společnosti LB MINERALS, s.r.o.
(dále jen „pověřený zaměstnanec“)

aby zastupoval obchodní společnost LB MINERALS, s.r.o. ve všech jednáních, k nimž obvykle dochází při výkonu funkce ekonomického ředitele společnosti.

Pověřený zaměstnanec je oprávněn k právnímu jednání za společnost společně s jednatelem společnosti nebo jiným pověřeným zaměstnancem společnosti, přičemž platí:

- pokud hodnota předmětu právního jednání dosahuje částky 1 milion Kč a více, jedná pověřený zaměstnanec společně s jednatelem společnosti panem [redacted], 331 01 Plasy,
- pokud hodnota předmětu právního jednání nedosahuje částky 1 milion Kč, jedná pověřený zaměstnanec společně s jedním z písemně pověřených zaměstnanců společnosti v rozsahu odpovídajícím minimálně hodnotě předmětného právního jednání.

Pověřený zaměstnanec je oprávněn společně s Ing. Ladislavem Matouškem ve smyslu tohoto pověření pověřit i jiného zaměstnance k právnímu jednání za společnost.

Dále s odvoláním na ustanovení § 30 odst. 1 správního řádu pověřuje společnost LB MINERALS, s.r.o. pověřeného zaměstnance k samostatnému zastupování společnosti ve všech druzích správního řízení a ve všech pracovněprávních záležitostech týkajících se společnosti LB MINERALS, s.r.o. a jejích zaměstnanců.

Toto pověření nahrazuje všechna dosud udělená pověření (zmocnění).

V Horní Bříze dne 25. 3. 2015

OVĚŘOVACÍ DOLOŽKA PRO LEGALIZACI

Podle ověřovací knihy Městského úřadu České Velenice
název úřadu

poř. č. legalizace 301/15

vlastnoručně podepsal* - ~~uznal podpis na listině za vlastní*~~

[redacted]
jméno/a, příjmení, datum a místo narození žadatele

[redacted]
adresa místa trvalého pobytu* - ~~adresa místa pobytu na území České republiky*~~ - adresa
bydliště mimo území České republiky*

PAS číslo S 1102973

druh a číslo dokladu, na základě kterého byly zjištěny osobní údaje, uvedené v této ověřovací
doložce

V Českých Velenicích dne 25.3.2015

[redacted]
Jméno a příjmení ověřující osoby, která legalizaci provedla
(nebo otisk jmenovky)

Otisk úředního razítka a podpis ověřující osoby

* Nehodící se škrtněte

OVĚŘOVACÍ DOLOŽKA PRO LEGALIZACI

Podle ověřovací knihy Městského úřadu České Velenice
název úřadu

poř. č. legalizace 305/15

vlastnoručně podepsal* - ~~uznal podpis na listině za vlastní*~~

[redacted]
jméno/a, příjmení, datum a místo narození žadatele

[redacted] Plasy, okr. Plzeň-sever

adresa místa trvalého pobytu* - ~~adresa místa pobytu na území České republiky*~~ - ~~adresa bydliště mimo území České republiky*~~

OP číslo 115573185

druh a číslo dokladu, na základě kterého byly zjištěny osobní údaje, uvedené v této ověřovací doložce

V Českých Velenicích dne 25.3.2015

[redacted]
Jméno a příjmení ověřující osoby, která legalizaci provedla
(nebo otisk jmenovky)

Otisk úředního razítka a podpis ověřující osoby

* Nehodící se škrtněte