

Městský úřad Nové Město pod Smrkem
Odbor výstavby a životního prostředí
Týlovského 280, 462 05 Nové Město pod Smrkem

291

č. j.: NMPS/1975/2017-246,4/20/0VŽP/06

Krajská správa silnic Lib
příspěvková organizace

vyřizuje: M. Vokuvá – referentka OVŽP

IČ 709 46 078

tel.: 482 300 957

České mládeže 632/32

e-mail: ozna@nmms.cz

460 081 LHMEX

v Novém Městě pod Smrkem 08.09.2017

PŘEDMĚT ŘÍZENÍ:

- Správní řízení ve věci povolení kácení dřevin rostoucích mimo les

ROZLIODNUTÍ

Městský úřad Nové Město pod Smrkem, Odbor výstavby a životního prostředí (dále jen „MÚ“), příslušný podle ustanovení § 76 odst. 1 písm. a) zákona č. 114/1992 Sb., o ochraně přírody a krajiny, ve znění platných předpisů (dále jen zákon), k povolení kácení dřevin, posoudil žádost Krajské správy silnic Libereckého kraje, příspěvkové organizace, IČ 709 46 078, České mládeže 632/32, Liberec (dále jen „žadatel“), o povolení kácení tří stromů Jabloň domácí (Malus domestica) a jednoho stromu Jasmnu stepního (Fragaria vesicularis) ze dne 23.08.2017 a na základě předložení podkladů ve věci takto rozhodl:

podle ustanovení § 8 odst. 1 zákona, s přihlédnutím k vyhlášce MŽP ČR č. 189/2013 Sb., ve znění pozdějších předpisů, kterou se provádějí některá ustanovení zákona,

povoluje žadateli pokácení

- 1) tří stromů Jabloň domácí (Malus domestica), stromy mají obvody kmene 105 cm, 113 cm a 69 cm (měřeno ve výšce 130 cm nad zemí) a výšku 3-8 m;
- 2) jednoho stromu Jasmnu stepního (Fragaria vesicularis), strom má obvod kmene 116 cm (měřeno ve výšce 130 cm nad zemí) a výšku 6-8 m.

Uvedené stromy vyrůstají na pozemku p. č. 35 (část ul. plucha-sítnice), č. katastrální 11291, v katastrálním území Hájniště pod Smrkem, obec Nové Město pod Smrkem. Blížší specifikace stromů je přiložena ve souboru PBI, jež je součástí tohoto rozhodnutí.

Děkanství řízení dle § 27 odst. 1 správního řádu:

Krajská správa silnic Libereckého kraje, příspěvková organizace, IČ 709 46 078,
České mládeže 632/32, Liberec

Odôvodnenie:

Dne 24.08.2017 hyla Mestským úradom Nové Město pod Smrkem, Odboec výstavby a životného prostredia, Jarmouka žiadal vyše uvedeného žiadateľa o povolenie kosať stromy jablonek domáci a jedlouo štylom Jarmom stepilého. Stromy vyrástajú na pozemku p. č. 25 (uvádzajú plocha-silnicou) v katastrálnom území Hájniště pod Smrkem, obec Nové Město pod Smrkem. Uvedený pozemok je vo správe Krajské správy silnic Libereckého kraje, příspěvkové organizace, IČ 509 16 076, Česká ulička: 632432, Lišovce.

Žadateľ uviedol ve své žádosti tyto důvody ke kácení: „Ke kácení byly vybrány dřeviny, jejichž perspektiva je krátkodobá vzhledem k výrazně zhoršujícímu zdravotnímu stavu, a tímž vzniká i značné provozní bezpečnosti.“

V návaznosti na § 8 odst. 1 zákona č. 24.08.2017 orgán odboec přírody oznámil s uvedenými kácením silnicou správou Úřad, který je v tomto případě Městský úřad Hájniště, Odboec dopravy. Silnicou správou Úřad s uvedeným kácením souhlasí (souhlas ze dne 24.08.2017 je součástí spisů a je veden pod č. j. MHP3/1986/2017). Silnicou správou úřad požaduje, aby práce stromů byly neprodávěno pokračoval odříznuty do úrovně terénu.

Dne 28.08.2017 orgán odboec přírody oznámil zúčastněním správního řízení členstvem řízení, (v daném případě se jedná o žadatele). Jelikož správním orgánem byly známy všechny potřebné údaje k dané věci, byly upuštěno od svolání veřejného slyšení a částečno projednání žádosti.

Dne 28.08.2017 orgán odboec přírody oznámil zahájení správního řízení občanskému nálezem Čmelák-Společenost přátel přírody, IČ 167 47 362, zastoupení paní Janou Helmutovou, Sokolská 903, Nové Město pod Smrkem (oznámení je vedené ve spisu pod č. j. MHP5/1975/2017/KOV2P/2017 a bylo převzato dne 29.08.2017). Občanské sdružení Čmelák-Společenost přátel přírody, ve v zákonné lhůtě do správního řízení písemně nepřihlíželo.

Městský úřad Nové Město pod Smrkem, Odboec výstavby a životního prostredia vyhodnotil stav stromů, jejich význam a důvody uvedené v žádosti a dospěl k následujícímu závěru:

Stromy vyrůstají na rovinném prostrediu jako silnicí vegetace, v extravilánu obce. V doplnkové vzdálenosti stromu se nachází komunikace (cca 1,5 m) a těleso dřevy (cca 7 m). Stromy vyrůstají ve skupině jako volá část silnicí vegetace. Stromy jsou ve fázi dospělosti až pozdní dospělosti.

Povrch nad korunou stromů je z větší části zpevněno asfaltovým povrchem. Kořenový systém pod korunou stromů je z větší části zakrytý a částečně kořenové náběhy zasahují do asfaltové plochy komunikace. Vlivem uvedeného je částečně umocnen vození a vřdušný vlivu kořenového systému. existuje riziko poškození kořenového systému a následně porážení hnilobou. Hkožením dřevia a příslušný rozsať prokázání kořenového systému nelze jednoznačně stanovit, zároveň nelze vyhodnotit skryté poškození kořenů.

Kmeny stromů Jabluní jsou plaušivě molučné, vykloněné a přikloněné nejvíce směrem nad komunikací, poškozené odřením a prasklinami, v rozvětvení osvětlené praskliny zasahující do kůže kmene, hrani riziko rozlomení, koudlivé, na kmenech se nacházejí velké otevřené rány a hnilobou, na ubráněném dřevě jsou přítomné známky poševního rozpadu. Strom Jasen je zlomen v příloze kmeně, strom korunní strom, jedná se o strom s povýšená kmenem obrovskou ná kůrou.

Kmeny stromů jsou primární, asymetrické, nakloněné, usazené nízko nad zemí, nepřavidelné, kmeny jsou silně prasklé až suché. Kmeny u Jasenu zcela chybí, dřevina k ulomení koruně částí kmenů (zároveň strom).

Zdravostní stav stromů je výrazně zhoršený, z lidského pohledu bezpečnosti se jedná o silně porážené stromy s poškozenými dřevinami a prasklinami a hnilobou ve kmenech, vysoká pravděpodobnost i riziko selhání. Trozil nebezpečí pádu stromů na komunikaci a těleso dřevy.

Uvedenými uvedenými stromů nedojde ke změně ekologické a estetické funkce daného místa, kácení bylo povoleno bez nutnosti náhradní výsadby.

Uvedené stromy se nacházejí v Chráněné krajinné oblasti Lzecká luha a jsou evidovány v Registru zeleně pro obec Nové Město pod Smrkem. Předmiřené stromy jsou vyznačeny na mapě PM.

Důvody uvedené v žádosti byly shledány jako upodstatněné. Na základě zejména ekologické a po zhodnocení předložené žádosti a posouzení funkčního významu výše uvedených stromů bylo povoleno kácení v rozsahu uvedeném ve výřezu tohoto rozhodnutí.

Povolání a odvolání:

Proti tomuto rozhodnutí lze podat odvolání do 15 dnů od jeho doručení ke Krajskému úřadu Libereckého kraje (Místní úřadům pro zemědělství a lesnictví, a to podléhají odvoláním u Městského úřadu Nové Město pod Smrkem. Odhrom výstavby a životního prostředí v počtu 2 kópíí stejnopisů. Včas podané odvolání má odkladný účinek. V odvolání se uvádí, v jakém rozsahu se rozhodnutí napadá, v čem je způsobilá souprava s právními předpisy, zejména: rozhodnutí nebo řízení, jenž mu přechází. Odvolání jen proti odvolání rozhodnutí je nepřijatelné.

Číslo:

Spis (včetně)

Muoslava Volková

referentka Odhrom výstavby a ŽP

Příloha:

obrázek PM se zakreslenými stromy

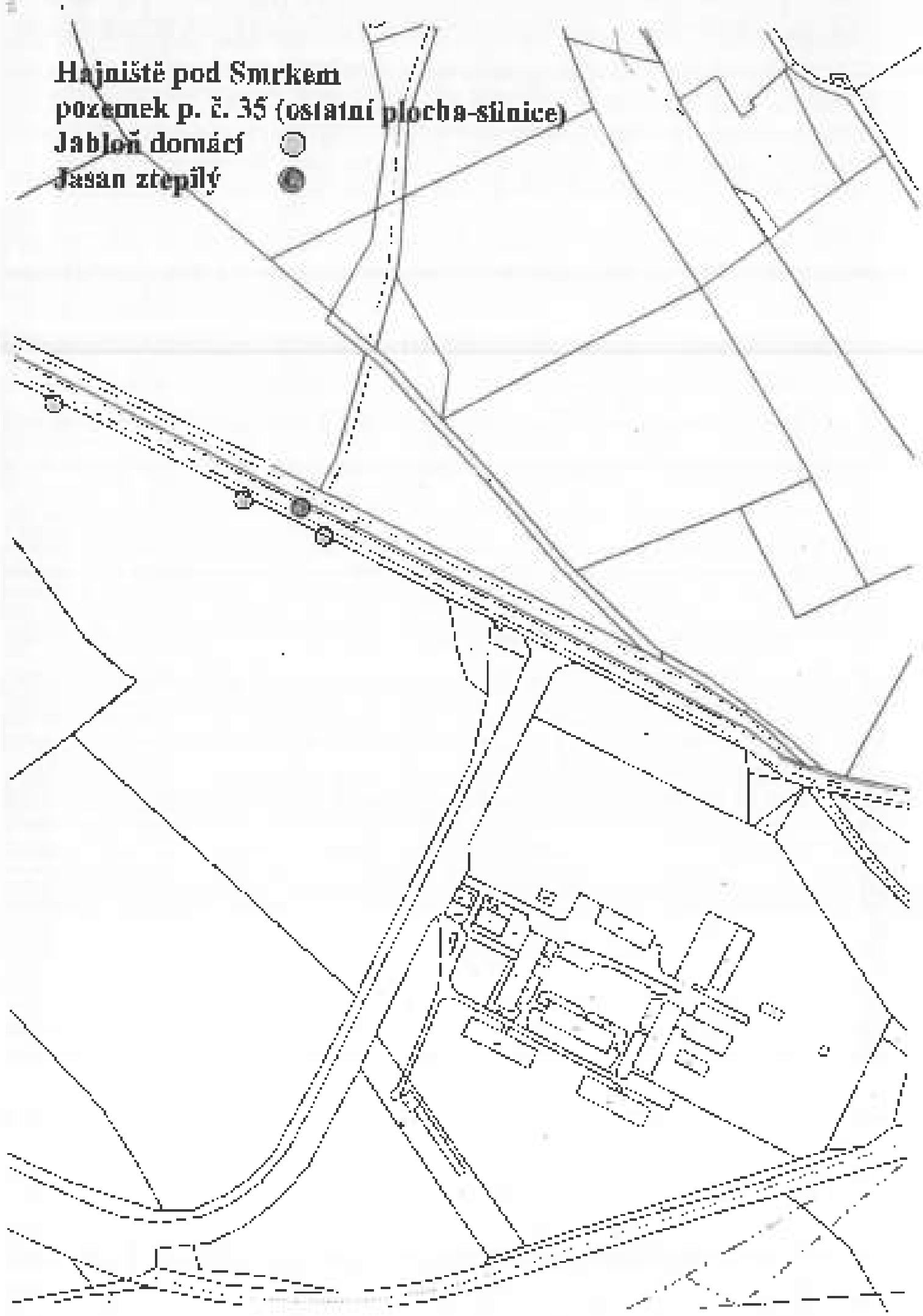
VYPRÁVENO DNE 08.09.2017

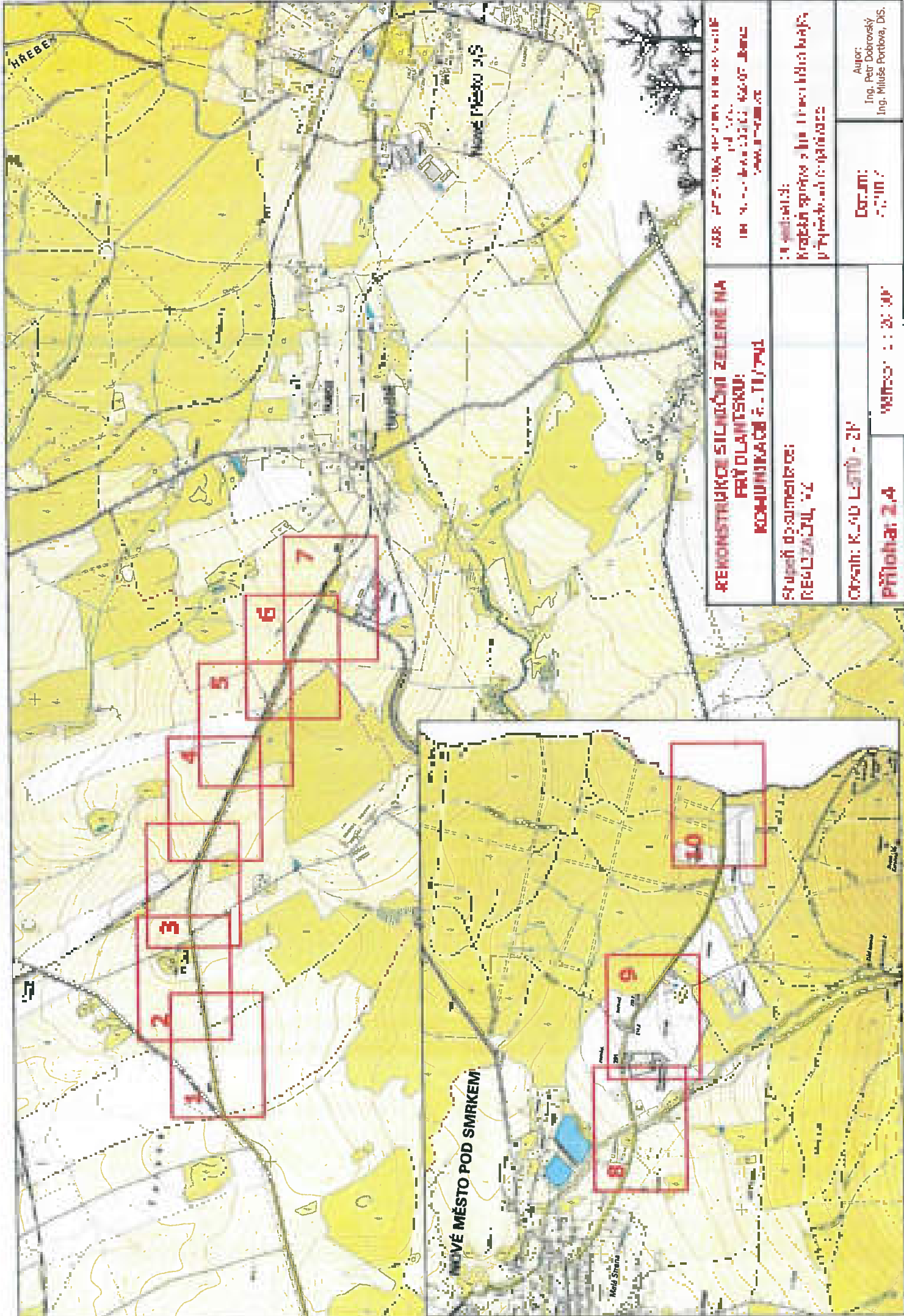
Hajniště pod Smrkem
pozemek p. č. 35 (ostatní plocha-silnice)

Jabloň domácí



Jasan ztepílý





**REKONSTRUKCE SILNICNÍ ZELENE NA
PŘÍDLANSKOU
KOMUNIKACE č. 113741**

Stupeň dokumentace:
REGULAČNÍ VZ

Stupeň detailu:
Krajinný záměr a jeho technická řešení,
přílohy a náčrtky

Obsah: K-10 LSTN - ZP
Příloha: 2,4
Město: : : 2: 00'

Autour:
Ing. Petr Dobrovský
Ing. Miluše Portová, DiS.
Datum:
2011/7

Číslo projektu: 158/2011
Město: Nové Město včs.
Město: Nové Město včs.

Legenda

- Křižovatka s ulicí
- Úprava křižovatky (KOP) (KOP)
- Úprava křižovatky

OŠETŘENÍ

č.	stav	úprava	typ	úř.	stav	stav
01	úprava	úprava	úprava	úprava	úprava	úprava
02	úprava	úprava	úprava	úprava	úprava	úprava
03	úprava	úprava	úprava	úprava	úprava	úprava
04	úprava	úprava	úprava	úprava	úprava	úprava
05	úprava	úprava	úprava	úprava	úprava	úprava
06	úprava	úprava	úprava	úprava	úprava	úprava
07	úprava	úprava	úprava	úprava	úprava	úprava
08	úprava	úprava	úprava	úprava	úprava	úprava
09	úprava	úprava	úprava	úprava	úprava	úprava
10	úprava	úprava	úprava	úprava	úprava	úprava
11	úprava	úprava	úprava	úprava	úprava	úprava
12	úprava	úprava	úprava	úprava	úprava	úprava
13	úprava	úprava	úprava	úprava	úprava	úprava
14	úprava	úprava	úprava	úprava	úprava	úprava
15	úprava	úprava	úprava	úprava	úprava	úprava
16	úprava	úprava	úprava	úprava	úprava	úprava
17	úprava	úprava	úprava	úprava	úprava	úprava
18	úprava	úprava	úprava	úprava	úprava	úprava
19	úprava	úprava	úprava	úprava	úprava	úprava
20	úprava	úprava	úprava	úprava	úprava	úprava
21	úprava	úprava	úprava	úprava	úprava	úprava
22	úprava	úprava	úprava	úprava	úprava	úprava
23	úprava	úprava	úprava	úprava	úprava	úprava
24	úprava	úprava	úprava	úprava	úprava	úprava
25	úprava	úprava	úprava	úprava	úprava	úprava
26	úprava	úprava	úprava	úprava	úprava	úprava
27	úprava	úprava	úprava	úprava	úprava	úprava
28	úprava	úprava	úprava	úprava	úprava	úprava
29	úprava	úprava	úprava	úprava	úprava	úprava
30	úprava	úprava	úprava	úprava	úprava	úprava
31	úprava	úprava	úprava	úprava	úprava	úprava
32	úprava	úprava	úprava	úprava	úprava	úprava
33	úprava	úprava	úprava	úprava	úprava	úprava
34	úprava	úprava	úprava	úprava	úprava	úprava
35	úprava	úprava	úprava	úprava	úprava	úprava
36	úprava	úprava	úprava	úprava	úprava	úprava
37	úprava	úprava	úprava	úprava	úprava	úprava
38	úprava	úprava	úprava	úprava	úprava	úprava
39	úprava	úprava	úprava	úprava	úprava	úprava
40	úprava	úprava	úprava	úprava	úprava	úprava
41	úprava	úprava	úprava	úprava	úprava	úprava
42	úprava	úprava	úprava	úprava	úprava	úprava
43	úprava	úprava	úprava	úprava	úprava	úprava
44	úprava	úprava	úprava	úprava	úprava	úprava
45	úprava	úprava	úprava	úprava	úprava	úprava
46	úprava	úprava	úprava	úprava	úprava	úprava
47	úprava	úprava	úprava	úprava	úprava	úprava
48	úprava	úprava	úprava	úprava	úprava	úprava
49	úprava	úprava	úprava	úprava	úprava	úprava
50	úprava	úprava	úprava	úprava	úprava	úprava



<p>ARR - AGENTURA REGIONÁLNÍHO ROZVOJE spol. s r.o. DR. M. Horákové 185/66, 460 07 Liberec www.arr-nisa.cz</p>	
Stupeň dokumentace: REALIZAČNÍ, VZ	Objednatel: Krajská správa silnic Libereckého kraje, příspěvková organizace
Obsah: OPATŘENÍ KN ORTO - II/291	Datum: 8/2017
Příloha: 2.5.2	Měřítko: 1 : 1 500
Autor: Ing. Petr Dobránský Ing. Mária Pertlová (Dě)	

Městský úřad Raspenava
Stavební oddělení
Ústecké žitovního prostředků
Hradbanská 421, 460 01 Raspenava

29013

Spis. zn. (Č. j.): RA.9439/2017-Inv.2124-246.U

V Raspe

Výpisuje: Bc. Soňa Němcová

ústecké žitovního prostředků ústecké žitovního prostředků

Tel.: 482 360 432, e-mail: soňa.nemcova@raspenava.cz

Krajští správci silnic I. třídy: Libereckého kraje, p.o., IČ: 709 468 78, České mládeže 632/52, 460 06 Liberec 6, kterou zastupuje AAR - Agentura regionálního rozvoje, spol. s r.o., IČ: 48267210, Dr. Milady Horákové 185/66, 460 07 Liberec VII - Horní Břízová

PŘEDVĚŠTĚNÍ

Kácení dřevní hmoty mimo les

ROZHODNUTÍ

Městský úřad Raspenava, stavební oddělení, Ústecké žitovního prostředků, jako orgán ochrany přírody, platí podle § 73 zákona ČNR č. 114/1992 Sb., o ochraně přírody a krajiny, v platném znění (dále jen „zákon“), příslušný podle § 76 odst. 1 písm. a) zák.č. 114/1992 Sb., o ochraně přírody a krajiny, dále též § 8 odst. 1 téhož zákona, vyhlášky MŽP č. 189/2017 Sb., o ochraně dřevin a pravidlech jejich kácení, v platném znění vyhlášky č. 223/2014 Sb. (dále jen vyhláška), oznámil dne 26. 7. 2017 žádost o povolení kácení 2 ks dřevin – lpy zelené (Lilium x eurasiaticum) a 1 ks lpy světlé (Lilium candidum) rostoucích na p.p.č. 1599/1 v k.ú. Raspenava, kterou podala Krajská správa silnic Libereckého kraje, p.o., IČ: 709 468 78, České mládeže 632/52, 460 06 Liberec 6, kterou zastupuje AAR - Agentura regionálního rozvoje, spol. s r.o., IČ: 48267210, Dr. Milady Horákové 185/66, 460 07 Liberec VII - Horní Břízová.

Vyhodnocením kácení 2 ks dřevin 2 ks dřevin neposahováním veškeré potřebné podklady pro řízení, dne 26. 7. 2017 bylo rozhodnuto kácení z důvodu duplikát žadatelů a důležitosti přírody pro vydání rozhodnutí. Podklady byly zahájeny dne 12.10.2017.

Městský úřad Raspenava, stavební oddělení, Ústecké žitovního prostředků, předkládá: žádost o povolení kácení dřeviny rostoucí mimo les je zahrnutá v seznamu dřevin a po zhodnocení všech stavebních podkladů rozhodnutí ve smyslu § 8 odst.1 zákona

p o v o l u j e

Krajské správě silnic Libereckého kraje, p.o., IČ: 70946878, České mládeže 632/52,
460 06 Liberec 6

klauzuru zastupuje AAR - Agentura regionálního rozvoje, spol. s r.o., IČ: 48267210, Dr. Milady
Horákové 185/66, 460 07 Liberec VII - Horní Břízová

Kácení dřevin, o cc:

2 ks dřevin lpy zelené (Lilium x eurasiaticum) o průměru kmenů 110 a 98 cm, 1 ks, druh lpy světlé (Lilium candidum) o průměru kmenů 98 cm, všechny dřeviny ve výšce výhledu 130 cm nad úrovní terénu, rostoucí na p.p.č. 1599/1 v katastrálním území Raspenava, ve vlastnictví žadatele.

Podrobná kázeň:

Kázeň dřevin bude provedena v době vegetačního období od 1.11. do 31.5. následujícího roku.

Časový limit podle § 27 odst. 1 správního řádu:

Krajská správa silnic Libereckého kraje, p.o., IČ: 90946076, Česká mládež č.2 82, 460 01 Liberec 6, kterou zastupuje ARR - Agentura regionálního rozvoje, spol. s r.o., IČ: 48267310, Dr. Milady Horákové 18386, 460 01 Liberec VII - Horní Káňčel

Odůvodnění:

Dne 24. 7. 2013 podala Krajská správa silnic Libereckého kraje, p.o., IČ: 90946076, Česká mládež č.2 82, 460 01 Liberec 6, kterou zastupuje ARR - Agentura regionálního rozvoje, spol. s r.o., IČ: 48267310, Dr. Milady Horákové 18386, 460 01 Liberec VII - Horní Káňčel žádost o povolení kácení dřevinnostanovištěmů a ha, s ha 2 ka, druh lipové lesní (Tilia cordata) a obvodu kmene 110 až 180 cm, 1 ka druh lipové lesní (Tilia cordata) o obvodu kmene 30 cm, všechny umístěné ve výšce 1,30 m nad úrovní terénu, rostoucí na p.p.č. 15994 v katastrálním území Račkovice, ve vlastnictví žadatele.

Žadatel žádá o povolení kácení výše uvedené dřeviny podle ust. § 6 odst.1 zák.č. 150/1992 Sb., o ochraně přírody a krajiny, ve znění pozdějších předpisů, a zároveň správného zdravotního stavu dřevin, které představují svým stavem bezpečnost provozu na silnici č. 10/28010.

Dnem doručení žádosti správnímu orgánu bylo ve věci vyhlášené správní řízení.

Dne 6. 9. 2017 bylo provedeno technické posouzení, kde bylo zjištěno:

Všechny dřeviny rostou v bezpečné blízkosti krajní komunikace.

Dřevina č.1 - lipa zelená roste při krajnici jako políček, je neklenutá, jde o čerstvější dřevinu, v době vyhlášení kácení bez ohrožení, kácenový systém je nastaven kormulkař, povrch pod korunou stromu je ztracený, kmen má smršlivo tvarově, rozštěpené dřevo s tržliny, dle 1,5 m se kmen rozvíjí na několik částí, kácením bez kůry, stromové větve, má zvrásněné větvové podmičky, stromová kůra je výrazně zhrzená.

Dřevina č.2 - lipa zelená roste při krajnici v ústí, ve nakloněná, jde o dostatečnou dřevinu, v době posouzení kácení bez ohrožení, kácenový systém je nastaven kormulkař, povrch pod korunou stromu je ztracený, kmen má smršlivo tvarově, rozštěpené dřevo s tržliny, kácením bez kůry, stromové větve, dle 1,5 m se kmen rozvíjí na několik částí, kácením bez kůry, stromové větve, má zvrásněné větvové podmičky, stromová kůra je výrazně zhrzená.

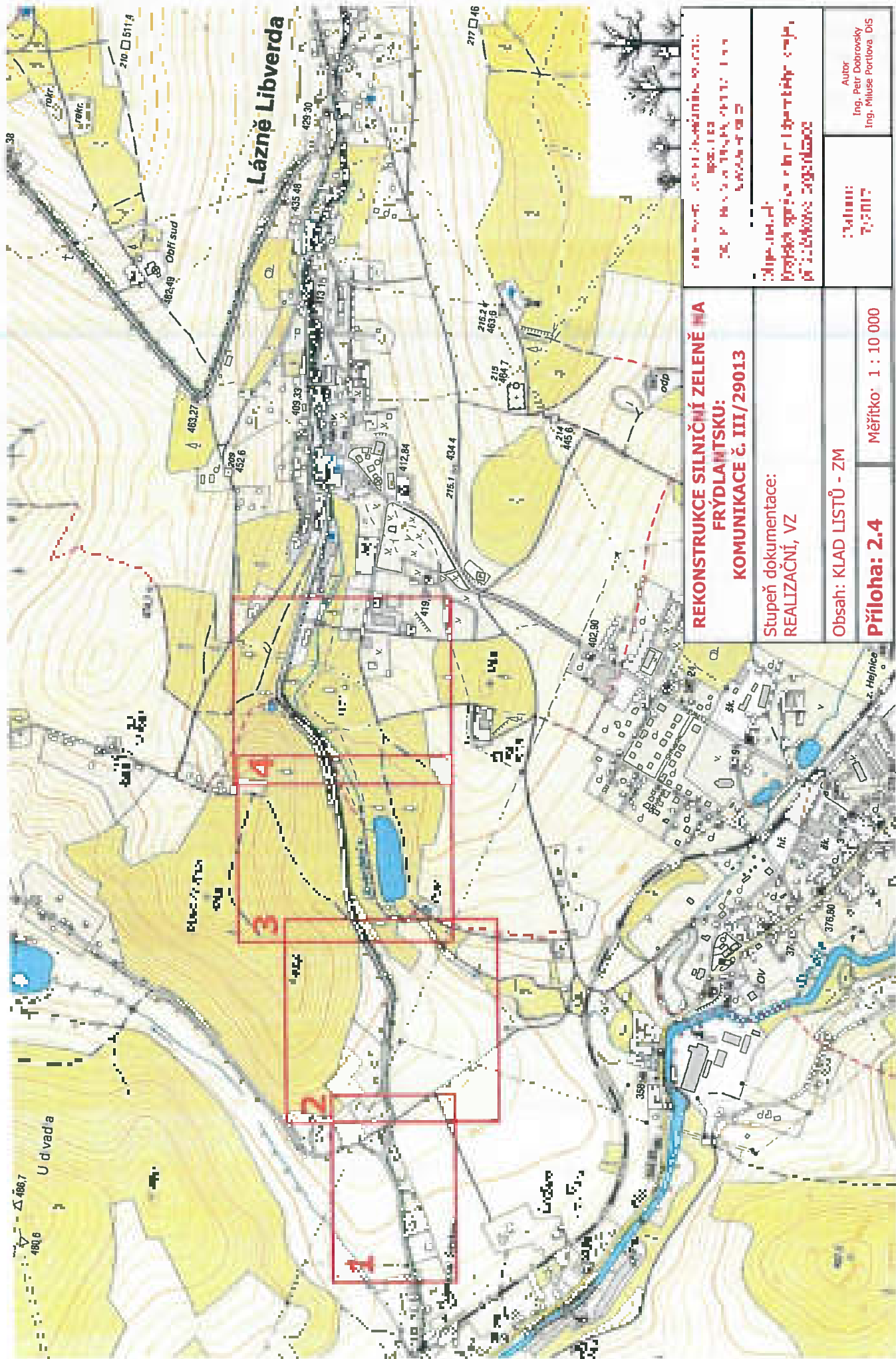
Dřevina č.3 - lipa zelená roste při krajnici v ústí, je neklenutá, jde o dostatečnou dřevinu, v době posouzení kácení bez ohrožení, kácenový systém je nastaven kormulkař, povrch pod korunou stromu je ztracený, kmen má smršlivo tvarově, rozštěpené dřevo s tržliny, dle 1,5 m se kmen rozvíjí na několik částí, kácením bez kůry, stromové větve, má zvrásněné větvové podmičky, stromová kůra je výrazně zhrzená.

Závěrem lze konstatovat, že zdravotní stav dřevin je výrazně narušen bez možnosti jejich zachování.

Ku dřevině nebyly zjištěny známky hnilobití pročež či přítomnosti zvlášť ohradněných druhů dřevnatých z rostlin. Uvedení stromy se rovněž vyjímají číselně krajnicí ulice a říční koryty,

Vzhledem k tomu, že podaná žádost neobsahovala všechny potřebné podklady pro řízení, dne 26.7.2017 bylo přerušeno řízení s dřevinou dřevinnosti č.2 a č.3: podklady potřebné pro vydání rozhodnutí. Podklady byly doloženy dne 15.12.2017.

Dne 16.10.2017 bylo oznámeno pokračování řízení s dobou 10 dnů od doručení s navrženými důkazy a jiným návrhem a byla číselně označena: podklady č.2 a č.3: podklady potřebné pro vydání rozhodnutí nebo námitky. V této době se nikdo neobjevil ani neuložil připomínky či námitky.



**REKONSTRUKCE SILNIČNÍ ZELEŇE NA
FRÝDLAHTSKU:
KOMUNIKACE Č. III/29013**

Stupeň dokumentace:
REALIZAČNÍ, VZ

Obsah: **KLAD LISTŮ - ZM**
Příloha: 2.4 Měřítko: **1 : 10 000**

VYPRACOVANÉ V RÁMCI PROJEKTU REKONSTRUKCE SILNIČNÍ ZELEŇE NA FRÝDLAHTSKU KOMUNIKACE Č. III/29013	Autor: Ing. Petr Dobrovský Ing. Miluše Portlová DiS
VYPRACOVANÉ V RÁMCI PROJEKTU REKONSTRUKCE SILNIČNÍ ZELEŇE NA FRÝDLAHTSKU KOMUNIKACE Č. III/29013	Datum: 7.2.2017

OŠETŘENÍ

č. úseku	období	h.ú.	ú.p.	úřadová	adresa
10	10.10.2014	10.10.2014	10.10.2014	10.10.2014	10.10.2014
11	11.10.2014	11.10.2014	11.10.2014	11.10.2014	11.10.2014
12	12.10.2014	12.10.2014	12.10.2014	12.10.2014	12.10.2014

1



OŠETŘENÍ

č. úseku	období	h.ú.	ú.p.	úřadová	adresa
13	13.10.2014	13.10.2014	13.10.2014	13.10.2014	13.10.2014
14	14.10.2014	14.10.2014	14.10.2014	14.10.2014	14.10.2014
15	15.10.2014	15.10.2014	15.10.2014	15.10.2014	15.10.2014
16	16.10.2014	16.10.2014	16.10.2014	16.10.2014	16.10.2014
17	17.10.2014	17.10.2014	17.10.2014	17.10.2014	17.10.2014
18	18.10.2014	18.10.2014	18.10.2014	18.10.2014	18.10.2014
19	19.10.2014	19.10.2014	19.10.2014	19.10.2014	19.10.2014
20	20.10.2014	20.10.2014	20.10.2014	20.10.2014	20.10.2014
21	21.10.2014	21.10.2014	21.10.2014	21.10.2014	21.10.2014
22	22.10.2014	22.10.2014	22.10.2014	22.10.2014	22.10.2014
23	23.10.2014	23.10.2014	23.10.2014	23.10.2014	23.10.2014
24	24.10.2014	24.10.2014	24.10.2014	24.10.2014	24.10.2014
25	25.10.2014	25.10.2014	25.10.2014	25.10.2014	25.10.2014
26	26.10.2014	26.10.2014	26.10.2014	26.10.2014	26.10.2014
27	27.10.2014	27.10.2014	27.10.2014	27.10.2014	27.10.2014
28	28.10.2014	28.10.2014	28.10.2014	28.10.2014	28.10.2014
29	29.10.2014	29.10.2014	29.10.2014	29.10.2014	29.10.2014
30	30.10.2014	30.10.2014	30.10.2014	30.10.2014	30.10.2014
31	31.10.2014	31.10.2014	31.10.2014	31.10.2014	31.10.2014
32	32.10.2014	32.10.2014	32.10.2014	32.10.2014	32.10.2014
33	33.10.2014	33.10.2014	33.10.2014	33.10.2014	33.10.2014
34	34.10.2014	34.10.2014	34.10.2014	34.10.2014	34.10.2014
35	35.10.2014	35.10.2014	35.10.2014	35.10.2014	35.10.2014
36	36.10.2014	36.10.2014	36.10.2014	36.10.2014	36.10.2014
37	37.10.2014	37.10.2014	37.10.2014	37.10.2014	37.10.2014
38	38.10.2014	38.10.2014	38.10.2014	38.10.2014	38.10.2014
39	39.10.2014	39.10.2014	39.10.2014	39.10.2014	39.10.2014
40	40.10.2014	40.10.2014	40.10.2014	40.10.2014	40.10.2014
41	41.10.2014	41.10.2014	41.10.2014	41.10.2014	41.10.2014
42	42.10.2014	42.10.2014	42.10.2014	42.10.2014	42.10.2014
43	43.10.2014	43.10.2014	43.10.2014	43.10.2014	43.10.2014
44	44.10.2014	44.10.2014	44.10.2014	44.10.2014	44.10.2014
45	45.10.2014	45.10.2014	45.10.2014	45.10.2014	45.10.2014
46	46.10.2014	46.10.2014	46.10.2014	46.10.2014	46.10.2014
47	47.10.2014	47.10.2014	47.10.2014	47.10.2014	47.10.2014
48	48.10.2014	48.10.2014	48.10.2014	48.10.2014	48.10.2014
49	49.10.2014	49.10.2014	49.10.2014	49.10.2014	49.10.2014
50	50.10.2014	50.10.2014	50.10.2014	50.10.2014	50.10.2014

Legenda

- ošetření v období 1
- ošetření v období 2
- ošetření v období 3

NEKONSTRUKCE SOUKROMÍ ZEMĚDĚLSTVÍ VE VÍTKOVICE

PROJEKTANT:
KONSTRUKCE, s.r.o.

PROJEKTOVÝ ÚSTŘEDÍ:
KONSTRUKCE, s.r.o.

PROJEKTOVÝ ÚSTŘEDÍ:
KONSTRUKCE, s.r.o.

PROJEKTOVÝ ÚSTŘEDÍ:
KONSTRUKCE, s.r.o.

PROJEKTOVÝ ÚSTŘEDÍ:
KONSTRUKCE, s.r.o.

PROJEKTOVÝ ÚSTŘEDÍ:
KONSTRUKCE, s.r.o.

PROJEKTOVÝ ÚSTŘEDÍ:
KONSTRUKCE, s.r.o.

PROJEKTOVÝ ÚSTŘEDÍ:
KONSTRUKCE, s.r.o.

PROJEKTOVÝ ÚSTŘEDÍ:
KONSTRUKCE, s.r.o.

PROJEKTOVÝ ÚSTŘEDÍ:
KONSTRUKCE, s.r.o.

PROJEKTOVÝ ÚSTŘEDÍ:
KONSTRUKCE, s.r.o.

PROJEKTOVÝ ÚSTŘEDÍ:
KONSTRUKCE, s.r.o.

OSĚTÁŘEK

č.	období	skladovací	hala	p. č.	řemeslník	z. číslo
1.	1950-1951	ne	konstr.	1000	1000	1000
2.	1952-1953	ne	konstr.	1000	1000	1000
3.	1954-1955	ne	konstr.	1000	1000	1000
4.	1956-1957	ne	konstr.	1000	1000	1000
5.	1958-1959	ne	konstr.	1000	1000	1000
6.	1960-1961	ne	konstr.	1000	1000	1000
7.	1962-1963	ne	konstr.	1000	1000	1000
8.	1964-1965	ne	konstr.	1000	1000	1000
9.	1966-1967	ne	konstr.	1000	1000	1000
10.	1968-1969	ne	konstr.	1000	1000	1000
11.	1970-1971	ne	konstr.	1000	1000	1000
12.	1972-1973	ne	konstr.	1000	1000	1000
13.	1974-1975	ne	konstr.	1000	1000	1000
14.	1976-1977	ne	konstr.	1000	1000	1000
15.	1978-1979	ne	konstr.	1000	1000	1000
16.	1980-1981	ne	konstr.	1000	1000	1000
17.	1982-1983	ne	konstr.	1000	1000	1000
18.	1984-1985	ne	konstr.	1000	1000	1000
19.	1986-1987	ne	konstr.	1000	1000	1000
20.	1988-1989	ne	konstr.	1000	1000	1000
21.	1990-1991	ne	konstr.	1000	1000	1000
22.	1992-1993	ne	konstr.	1000	1000	1000
23.	1994-1995	ne	konstr.	1000	1000	1000
24.	1996-1997	ne	konstr.	1000	1000	1000
25.	1998-1999	ne	konstr.	1000	1000	1000
26.	2000-2001	ne	konstr.	1000	1000	1000
27.	2002-2003	ne	konstr.	1000	1000	1000
28.	2004-2005	ne	konstr.	1000	1000	1000
29.	2006-2007	ne	konstr.	1000	1000	1000
30.	2008-2009	ne	konstr.	1000	1000	1000
31.	2010-2011	ne	konstr.	1000	1000	1000
32.	2012-2013	ne	konstr.	1000	1000	1000
33.	2014-2015	ne	konstr.	1000	1000	1000
34.	2016-2017	ne	konstr.	1000	1000	1000
35.	2018-2019	ne	konstr.	1000	1000	1000
36.	2020-2021	ne	konstr.	1000	1000	1000

Legenda

- 1950-1951
- 1952-1953
- 1954-1955

**REKONSTRUKCE A ZAVIČNÍ ZAJIČENÍ M =
MTP LAUNTSOU:
KOMUNIKACE Č. 111, 2018**

Objekt: MTP LAUNTSOU
Adresa: LAUNTSOU, 47

Objekt: MTP LAUNTSOU
Adresa: LAUNTSOU, 47

Průběh: 1.5.2 | MM doc: 1.13X

Průběh: 1.5.2 | MM doc: 1.13X

Průběh: 1.5.2 | MM doc: 1.13X

Průběh: 1.5.2 | MM doc: 1.13X

Obecní úřad Horní Řasnice, okr. Lit

Adresa pro doručování: Horní Řasnice čp. 230, 464 01 p. Lhodytín, IČ: 00572041, tel.
e-mail: obras@seznam.cz, dat. schránka: 4166742

2915

Č.j.: 158/17 - 221

Vyřizuje: Burešová

V Horní Řasnici dne 18.9. 2017

Žadatel: Krajská správa silnic LK
České mládeže 631/32
464 06 Liberec VI

Zastupuje: ARR – Agentura regionálního rozvoje spol. s r.o.
Dr. Milady Horákové 115/66
460 07 Liberec VII Horní Růžodol

Věc:

ROZHODNUTÍ

Obecní úřad v Horní Řasnici, jako věcně a místně příslušný správní orgán ochrany přírody a krajiny ve smyslu § 61 odst. 1) zákona č. 128/2000 Sb. o ochraně, ve zvlášť pozdějších předpisech a ve smyslu § 76 odst. 1 písm. a) zákona č. 114/1992 Sb., o ochraně přírody a krajiny, znění pozdějších předpisů (dále jen „zákon o ochraně přírody“), a ve smyslu ustanovení § 10 a 11 zákona č. 500/2004 Sb. správního řádu, ve znění pozdějších předpisů (dále jen „správní řád“), rozhodl v řízení vedeném u žádosti o povolení kácení dřevin rostoucích mimo les, kterou podal dne 24.8. 2017 žadatel Krajská správa silnic Libereckého kraje se sídlem v Liberci, zastoupená firmou ARR – Agentura regionálního rozvoje spol. s r.o., se sídlem v Liberci a po zjednocení všech shromážděných prokládů rozhodnutím ve smyslu odst. 1 § 8 zákona

p o v o l u j e

Krajské správě silnic Libereckého kraje se sídlem v Liberci, zastoupené firmou ARR – Agentura regionálního rozvoje spol. s r.o., se sídlem v Liberci vykávení:

Třešeň ptačí (Prunus avium)

počet: 74 kus

o obvodu ve výšce 110 cm nad zemí: 119, 132, 102, 164, 99, 99, 122,
146, 177, 98, 100, 108, 88, 201,
117, 114, 92, 152, 128, 104, 126,
99, 111, 193, 147, 117, 85, 101,

93, 114, 132, 176, 120, 113, 116,
100, 121, 238, 180, 129, 110, 179,
105, 107, 107, 92, 87, 118, 131,
169, 114, 119, 128, 110, 153, 136,
116, 104, 140, 173, 120, 136, 141,
147, 134, 120, 132, 112, 100, 162,
130, 122, 144, 168 a 140 cm

Javor horský (Acer pseudoplatanus) počet: 1 ks
o obvodu ve výšce 130 cm nad zemí: **více kmen 52, 50, 42, 28 a 22 cm**

Jasan ztepilý (Fraxinus excelsior) počet: 1 ks
o obvodu ve výšce 130 cm nad zemí: **více kmen 68, 66, 61, 50 a 52 cm**

Vrba jíva (Salix carpea) počet: 1 ks
o obvodu ve výšce 130 cm nad zemí: **více kmen 83, 48, 31 a 72 cm**

na pozemkové parcele č. **1653** v k.ú. Horní Řasnice, obec Horní Řasnice

za této podmínky:

Kácení uvedených dřevin bude provedeno v době: **od nabytí právní moci tohoto rozhodnutí do 31.3. 2018**, tj. v období vegetačního klidu, nejpozději do 15.4. 2018.


Odůvodnění:

Obecní úřad v Horní Řasnici zahájil dne 24.8. 2017 správní řízení o žádosti povolení kácení stromů rostoucích mimo les žadatele Krajské správy silnic Libereckého kraje se sídlem v Liberci, zastoupené firmou ARR – Agentura regionálního rozvoje spol. s r.o., se sídlem v Liberci na pozemkové p.č. 1653 v k.ú. Horní Řasnice. Důvodem návrhu kácení je realizace projektu „Rekonstrukce silniční zeleně na Frýdlantsku – komunikace č. III/2915“ - posílení přirozené funkce krajiny. Ke kácení byly vybrány dřeviny, jejichž perspektiva je krátkodobá vzhledem k defektům a poškozením, které byly zjištěny. Jedná se o dřeviny s výrazně narušenou provozní bezpečností, sníženou vitalitou a z důvodu uvolnění prostoru pro novou výsadbu. Náhradní výsadba je plánována v rámci celkového řešení rekonstrukce komunikace č. III/2915 v počtu 297 ks.

Správní orgán posoudil závažnost důvodu ke kácení, a po dohodě se silničním správním úřadě ve Frýdlantu a rozhodl tak, jak je uvedeno ve výroku tohoto rozhodnutí.

Poučení o odvolání:

Proti tomuto rozhodnutí lze podle § 81 a 82 správního řádu odvolat do 15ti dnů ode dne jeho doručení, a to posíláním odvoláním u Obecního úřadu v Horní Řesnici ke Krajskému úřadu Libereckého kraje, odboru rozvoje venkova, zemědělství a životního prostředí. Odvolání se podává v takovém počtu stejnopisů, aby každý účastník dostal jeden stejnopis a jedno vyhotovení zůstalo správnímu orgánu.




.....
p. Radek Haloun,
starosta obce



.....
p. Vladimír Šilhán
zástupce starosty

Ko rozhodnutí nabylo
právní moci
dne: - 8 -09- 2017



Obecní úřad Jindřichovice pod Smrkem
463 66 Jindřichovice pod Smrkem 245, tel: 482 360 366, fax: 482 328 074
e-mail: ou@jindrichovice.cz web: <http://www.jindrichovice.cz>
datová schránka: xf4bdsb

Krajská správa silnic LK, p.o.
České mládeže 632/32
460 06 Liberec 6
DS: bdnkk7w

ARR – Agentura regionálního rozvoje
Dr. Milady Horákové 185/66
460 07 Liberec VII – Horní Růžodol
DS: njmndgs

Č.j.: 150 / 2017 - 330
vyřizuje: Otto Novotný

v Jindřichovicích pod Smrkem
dne 08. 09. 2017

ROZHODNUTÍ

Obecní úřad Jindřichovice pod Smrkem (dále jen „OÚ“), jako věcně a místně příslušný orgán ochrany přírody příslušný dle § 75 odst. 1 písm. a) zákona č. 114/1992 Sb., o ochraně přírody a krajiny v platném znění (dále jen „zákon“), k povolení kácení dřevin rostoucích mimo les dle § 8, odst. 1 zákona č. 114/1992 Sb. o ochraně přírody a krajiny v platném znění (dále jen „zákon“), přezkoumal žádost kterou předložila Krajská správa silnic LK, České mládeže 632/32, 460 06 Liberec 6 (dále jen žadatel) ze dne 23. 08. 2017 o povolení ke kácení dřevin rostoucích mimo les vyrůstajících na pozemku krajské komunikace ev. čísla III/2915, pozemku p.č. 1597 v katastrálním území Jindřichovice pod Smrkem, obec Jindřichovice pod Smrkem. Uvedený pozemek je ve správě žadatele.

Zdejší úřad posoudil danou věc na základě předložených podkladů, provedených terénních pochůzek, zajištění odborného posouzení stavu předmětných stromů a podle ustanovení § 8 odst. 1 zákona, s přihlédnutím k § 8 odst. 2 vyhlášky MŽP ČR č. 395/1992 Sb., kterou se provádějí některá ustanovení zákona,

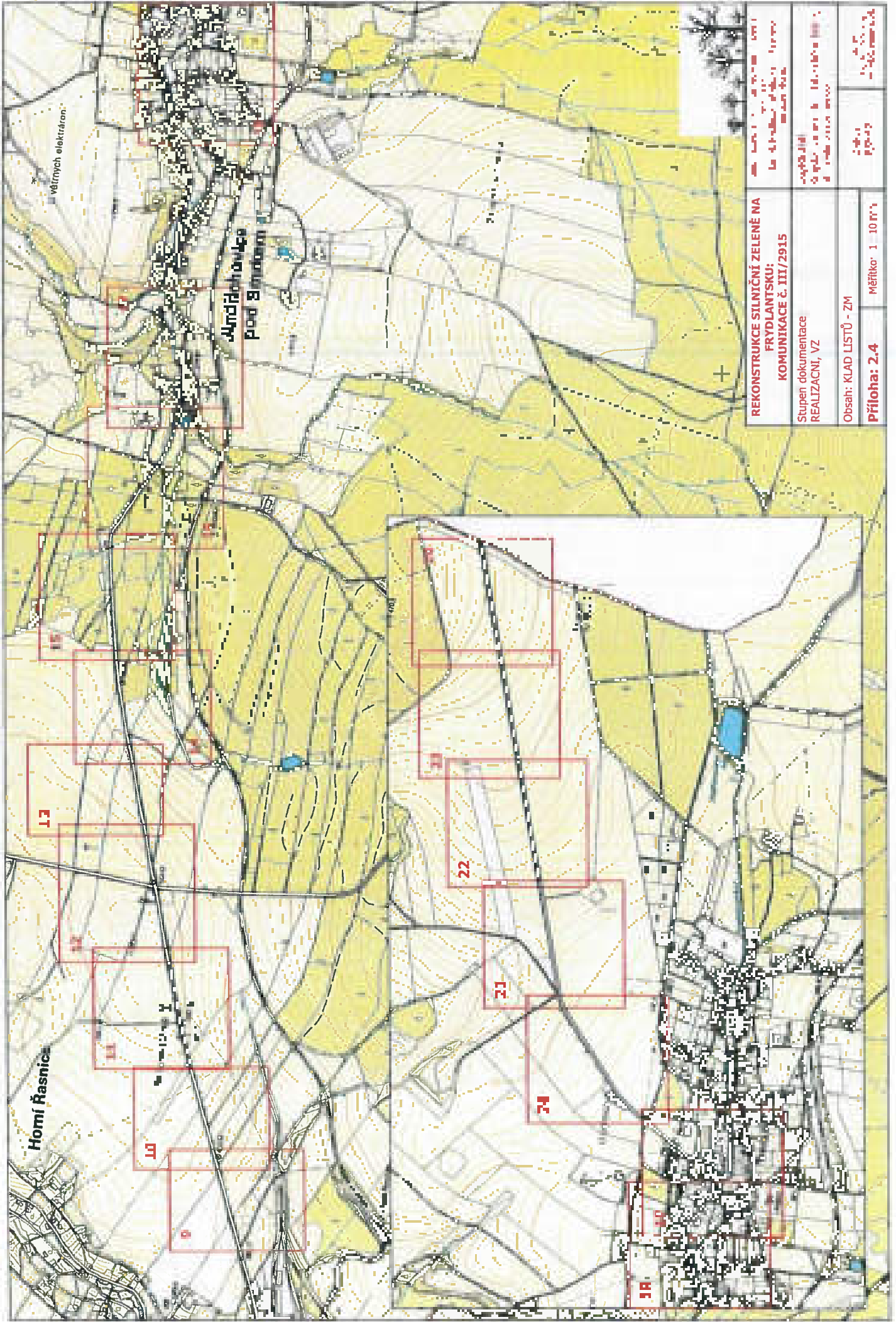
POVOLUJE

pokácení následujících stromů, rostoucích na p.č.1597 v k.ú. Jindřichovice pod Smrkem, obec Jindřichovice pod Smrkem. Jedná se o kácení 11 stromů a 2 keřových skupin z důvodu záměru realizace projektu „Rekonstrukce silniční zeleně na Frýdlantsku. Ke kácení byly vybrány dřeviny, jejichž perspektiva je krátkodobá vzhledem k defektům a poškozením, které byly zjištěny. Náhradní výsadba je plánována v rámci celkového řešení rekonstrukce komunikace č. III/2915 v počtu 297 ks.

- 1) 10 ks třešní ptačích
- 2) 1 ks javoru mléče
- 3) 2 ks keřových skupin

Účastníci řízení dle § 27 odst. 1 správního řádu:

KSS LK, p.o. – České mládeže 632/ 32, 460 06 Liberec 6
Agentura regionálního rozvoje - Dr. Milady Horákové 185/66, 460 07 Liberec VII – Horní Růžodol



větrných elektráren

Andršův ovčák
Pod Brázdou

13

12

14

10

9

22

21

24

18

19

20

11

**REKONSTRUKCE SILNIČNÍ ZELENE NA
FRYDLANTSKU;
KOMUNIKACE č. III/2915**

Stupeň dokumentace
REALIZAČNÍ, VZ


Obsah: KLAD LISTŮ - ZM

Příloha: 2.4

Číslo
100-03

Měřítko: 1 : 10 000

100-03
100-03



ČÍSLO FUNKCE

číslo funkce	stav	skl.	ok.	ok. rok	ok. rok
10	ok.	ok.	ok.	ok.	ok.
11	ok.	ok.	ok.	ok.	ok.
12	ok.	ok.	ok.	ok.	ok.
13	ok.	ok.	ok.	ok.	ok.
14	ok.	ok.	ok.	ok.	ok.
15	ok.	ok.	ok.	ok.	ok.
16	ok.	ok.	ok.	ok.	ok.
17	ok.	ok.	ok.	ok.	ok.
18	ok.	ok.	ok.	ok.	ok.
19	ok.	ok.	ok.	ok.	ok.
20	ok.	ok.	ok.	ok.	ok.
21	ok.	ok.	ok.	ok.	ok.
22	ok.	ok.	ok.	ok.	ok.
23	ok.	ok.	ok.	ok.	ok.
24	ok.	ok.	ok.	ok.	ok.
25	ok.	ok.	ok.	ok.	ok.
26	ok.	ok.	ok.	ok.	ok.
27	ok.	ok.	ok.	ok.	ok.
28	ok.	ok.	ok.	ok.	ok.
29	ok.	ok.	ok.	ok.	ok.
30	ok.	ok.	ok.	ok.	ok.
31	ok.	ok.	ok.	ok.	ok.
32	ok.	ok.	ok.	ok.	ok.
33	ok.	ok.	ok.	ok.	ok.
34	ok.	ok.	ok.	ok.	ok.
35	ok.	ok.	ok.	ok.	ok.
36	ok.	ok.	ok.	ok.	ok.
37	ok.	ok.	ok.	ok.	ok.
38	ok.	ok.	ok.	ok.	ok.
39	ok.	ok.	ok.	ok.	ok.
40	ok.	ok.	ok.	ok.	ok.
41	ok.	ok.	ok.	ok.	ok.
42	ok.	ok.	ok.	ok.	ok.
43	ok.	ok.	ok.	ok.	ok.
44	ok.	ok.	ok.	ok.	ok.
45	ok.	ok.	ok.	ok.	ok.
46	ok.	ok.	ok.	ok.	ok.
47	ok.	ok.	ok.	ok.	ok.
48	ok.	ok.	ok.	ok.	ok.
49	ok.	ok.	ok.	ok.	ok.
50	ok.	ok.	ok.	ok.	ok.
51	ok.	ok.	ok.	ok.	ok.
52	ok.	ok.	ok.	ok.	ok.
53	ok.	ok.	ok.	ok.	ok.
54	ok.	ok.	ok.	ok.	ok.
55	ok.	ok.	ok.	ok.	ok.
56	ok.	ok.	ok.	ok.	ok.
57	ok.	ok.	ok.	ok.	ok.
58	ok.	ok.	ok.	ok.	ok.
59	ok.	ok.	ok.	ok.	ok.
60	ok.	ok.	ok.	ok.	ok.
61	ok.	ok.	ok.	ok.	ok.
62	ok.	ok.	ok.	ok.	ok.
63	ok.	ok.	ok.	ok.	ok.
64	ok.	ok.	ok.	ok.	ok.
65	ok.	ok.	ok.	ok.	ok.
66	ok.	ok.	ok.	ok.	ok.
67	ok.	ok.	ok.	ok.	ok.
68	ok.	ok.	ok.	ok.	ok.
69	ok.	ok.	ok.	ok.	ok.
70	ok.	ok.	ok.	ok.	ok.
71	ok.	ok.	ok.	ok.	ok.
72	ok.	ok.	ok.	ok.	ok.
73	ok.	ok.	ok.	ok.	ok.
74	ok.	ok.	ok.	ok.	ok.
75	ok.	ok.	ok.	ok.	ok.
76	ok.	ok.	ok.	ok.	ok.
77	ok.	ok.	ok.	ok.	ok.
78	ok.	ok.	ok.	ok.	ok.
79	ok.	ok.	ok.	ok.	ok.
80	ok.	ok.	ok.	ok.	ok.
81	ok.	ok.	ok.	ok.	ok.
82	ok.	ok.	ok.	ok.	ok.
83	ok.	ok.	ok.	ok.	ok.
84	ok.	ok.	ok.	ok.	ok.
85	ok.	ok.	ok.	ok.	ok.
86	ok.	ok.	ok.	ok.	ok.
87	ok.	ok.	ok.	ok.	ok.
88	ok.	ok.	ok.	ok.	ok.
89	ok.	ok.	ok.	ok.	ok.
90	ok.	ok.	ok.	ok.	ok.
91	ok.	ok.	ok.	ok.	ok.
92	ok.	ok.	ok.	ok.	ok.
93	ok.	ok.	ok.	ok.	ok.
94	ok.	ok.	ok.	ok.	ok.
95	ok.	ok.	ok.	ok.	ok.
96	ok.	ok.	ok.	ok.	ok.
97	ok.	ok.	ok.	ok.	ok.
98	ok.	ok.	ok.	ok.	ok.
99	ok.	ok.	ok.	ok.	ok.
100	ok.	ok.	ok.	ok.	ok.

Legenda

	zelený bukový
	zelený bukový (MOC 0-10)
	zelený bukový

REKONSTRUKCE SILNIČNÍ ZELENĚ NA FRÝDLANTSKU - KOMUNIKACE č. III/2915		MŠP - AOPK ČR, ÚPVS - ÚPVS ČR ÚPVS ČR - ÚPVS ČR ÚPVS ČR - ÚPVS ČR	
Zpracoval: Ing. Jan... Datum: ...		Okres: ... Město: ...	
Projekt 2.5.2	M.

Městský úřad Nové Město pod Smrkem
Odbor výstavby a životního prostředí
Přátelů 266, 455 01 Nové Město pod Smrkem

29/110

č. j.: NMPS/1802/2017-225.B/18/OVŽP/Va

Krajská správa silnic
příspěvková organizace
IČ: 709 46 078

výtvořuje: M. Valková – referenka OVŽP

České mládeže 632/32
460 06 LIBEREC

tel.: 482 360 357

e-mail: ovz@lunps.cz

v Novém Městě pod Smrkem 28.08.2017

PŘEDMĚT ŘÍZENÍ:

- Správní řízení ve věci povolení kácení dřevin rostoucích mimo les

ROZHODNUTÍ

Městský úřad Nové Město pod Smrkem, Odbor výstavby a životního prostředí (dále jen „MÚ“), příslušný podle ustanovení § 76 odst. 1 písm. b) zákona č. 144/1992 Sb., o nehmotné přírodě a krajiny, ve znění platných předpisů (dále jen zákon), k povolování kácení dřevin, posoudil žádost Krajské správy silnic Libereckého kraje, příspěvkové organizace, IČ 709 46 078, České mládeže 632/32, Liberec (dále jen „žadatel“), o povolení kácení čtyř stromů Lípy srdčité (Tilia cordata) ze dne 03.08.2017 a na základě předložených podkladů ve věci takto rozhodl:

podle ustanovení § 8 odst. 1 zákona, s přihlédnutím k vyhlášce MŽP ČR č. 189/2013 Sb., ve znění pozdějších předpisů, kterou se provádějí některá ustanovení zákona,

povoluje žadateli pokácení

čtyř stromů Lípy srdčité (Tilia cordata), stromy mají okružky kmenů 103 cm, 212 cm, 193 cm a 327 cm (měřeno ve výšce 130 cm nad zemí) a výška 15-18 m.

Uvedené stromy vyrůstají na pozemku p. č. 2046 (okružní plocha-silnice), č. katastrální území 111/29110, v katastrálním území Nové Město pod Smrkem. Blíže specifikace stromů je znázorněna ve snímků FM, jež je nedílnou součástí tohoto rozhodnutí.

Časová lhůta řízení dle § 27 odst. 1 správního řádu:

Krajská správa silnic Libereckého kraje, příspěvková organizace, IČ: 709 46 078,
České mládeže 632/32, Liberec

Obilozeměňuf

Dne 07.08.2017 byla Městským úřadem Nové Město pod Smrkem, Odbor výstavby a žitvatního prostředí, doručena žádost výše uvedeného žadatele o provedení kácení dřev stromů Lípy sedlácké. Stromy vyrostají na pozemku p. č. 2846 (nová plocha-silnice) v katastrálním území Nové Město pod Smrkem. Uvedený pozemek je ve správě Krajské správy silnic Libušeckého kmaje, příspěvkové organizace, IČ 709 46 076, Ústecká ulice č. 632/32, Libuše.

Žadatel uvádí ve své žádosti tyto důvody ke kácení: „Ke kácení byly vybrány dřeviny, jejichž perspektiva je krátkodobá vzhledem k defekciám a poškozením, které byly zjištěny. Jedná se o dřeviny s výrazně narušenou provozní užitkovostí.“

Dne 07.08.2017 orgán ochrany přírody uznámil zahájení správního řízení účasnickým řízením, (v daném případě se jedná v žadatele). Jelikož správnímu orgánu byly známy všechny potřebné údaje k celé věci, bylo upuštěno od svolání místního setkání a usního projednání žádosti.

V návaznosti na § 8 odst. 1 zákona dne 13.08.2017 orgán ochrany přírody uznámil s uvedeným žadatelem silniční správní čin, kterým je v tomto případě Městský úřad Prýčlan, Odbor dopravy, Silniční správní úřad s uvedeným kázcem substituován (souhlas se dne 13.08.2017 je součástí spisu a je veden pod č. j. NMFS/1911/2017). Silniční správní úřad přehltoje, aby palhy stromů byly nejdříve za pokácení odstraněny do úrovně terénu.

Dne 16.08.2017 orgán ochrany přírody uznámil zahájení správního řízení občanskému sdružení Čmelák-Společenost přátel přírody, IČ 467 47 362, v zastoupení paní Janou Hejlicekovou, Sokolská 903, Nové Město pod Smrkem (mandát je veden ve spisu pod č. j. NMFS/1802/2017/10172017) a bylo převzato dne 17.08.2017). Občanské sdružení Čmelák-Společenost přátel přírody, se v zájmové oblasti do správního řízení písemně zapíjilto.

Městský úřad Nové Město pod Smrkem, Odbor výstavby a žitvatního prostředí vyhodnotil stav stromů, jejich význam a důvody uvedené v žádosti a dospěl k těmto závěrům:

Stromy vyrostají na místě svazích pozemku jako silniční vegetace, v extravilánu obce. V dopravně vodstevní straně se nachází komunikace (cca 0,5 m) a nadzemní elektrické a telefonní vedení (cca 2 m). Stromy vyrostají ve skupině jako součást silniční zleje. Stromy jsou ve fázi dospělosti až pozdní dospělosti.

Povrch pod korunami stromů je v větší části zpevněn asfaltovým povrchem. Kácený systém pod korunami stromů je z větší části zakrytý a kořenné náběhy usilvolávají asfaltovou plochu komunikace. Vlivem uvedeného je částečně omezen vodní i vzdušný režim kořenového systému, celkem došlo prokácením kořenových náběhů a nákulce pušičení hnilobou. Ukořenil dřevin a případný rozsah poškození kořenového systémem palce jednovzrostlé stanovit, zároveň celou vyložití skýté poškození křehů.

Kmeny stromů jsou přímětečně zohutlé, vykloněné a přirozání úsy ústu. poškozené odřezanými a prasklinami, v rozvětvení utvářené praskliny zapojily do hůze kmene. Hlavní riziko mrtvosti, hnilobitě, za kácením se nacházejí velké otevřené čtiny s hnilobou (cca 2 až 3 m), na objektivně dřevě jsou palmé známky pušičičivého napadu. Na kmenech se vyskytují dřevnkami houby Chalkovka postřá.

Koruny stromů jsou píšiční, na některých místech v korunách je píšičný nový sekundární úrost, asymetrické (úsr stromů v zápoji), jednostranné, rozvolně vysoký malý úrost, upravitelné, kmeny jsou silně prochlé až suché. V blízkosti kmen stromů prokácenil nadzemní elektrické a telefonní vedení.

Výstavbu stav stromů je výrazně zhoršený, a lidská provozní bezpečnost se jedná o silné narušení statických poměrů (zvyšování dutiny a praskliny s hlubokou ve kmenové), vysoká pravděpodobnost i riziku selhání. Úroveň nebezpečí pádu stromů na komunikaci a v okolí škod na majetku a lidskému zdraví.

Pozemek a jeho okolí je dusověčně usázeno další vysokou zelení.

Odstrazením uvedených stromů nedojde ke ztrátě ekologické a estetické funkce daného místa. Kácení bylo povoleno bez určení náhradní výsadby.

Uvedené stromy se nenacházejí v Chráněné krajinné oblasti Jizerská pouť a jsou evidovány v Registru zeleně pro obec Nové Město pod Smrkem. Především stromy jsou vyřazeny ze smlouvy PM

Důvody uvedené v žádosti byly shledány jako opodstatněné. Na základě zjištěných skutečností, a po zhodnocení předložené žádosti a posouzení funkčního významu výše uvedených stromů, bylo povoleno kácení v rozsahu uvedeném ve výzvu totožnou rozhodnutí.

Poučení a odvolání:

Proti tomuto rozhodnutí lze podat odvolání do 15 ti dnů od jeho doručení ke Krajskému úřadu Libereckého kraje, Odboru životního prostředí a zemědělství, a to poštou s doručnou přílohou u občanského úřadu Nové Město pod Smrkem, Odboru výstavby a životního prostředí v příloze 2 krocí srovnání. Věc podané odvolání má odkladný účinek. V odvolání se uvádí, v jakém rozsahu se rozhodnutí napadá, v čem je spatřován rozpor s právními předpisy, nesprávnost rozhodnutí nebo řízení, jež mu předcházelo. Odvolání lze proti odvolacímu rozhodnutí je nepřijatelné.

Čipky:

Spis: (vlastní)

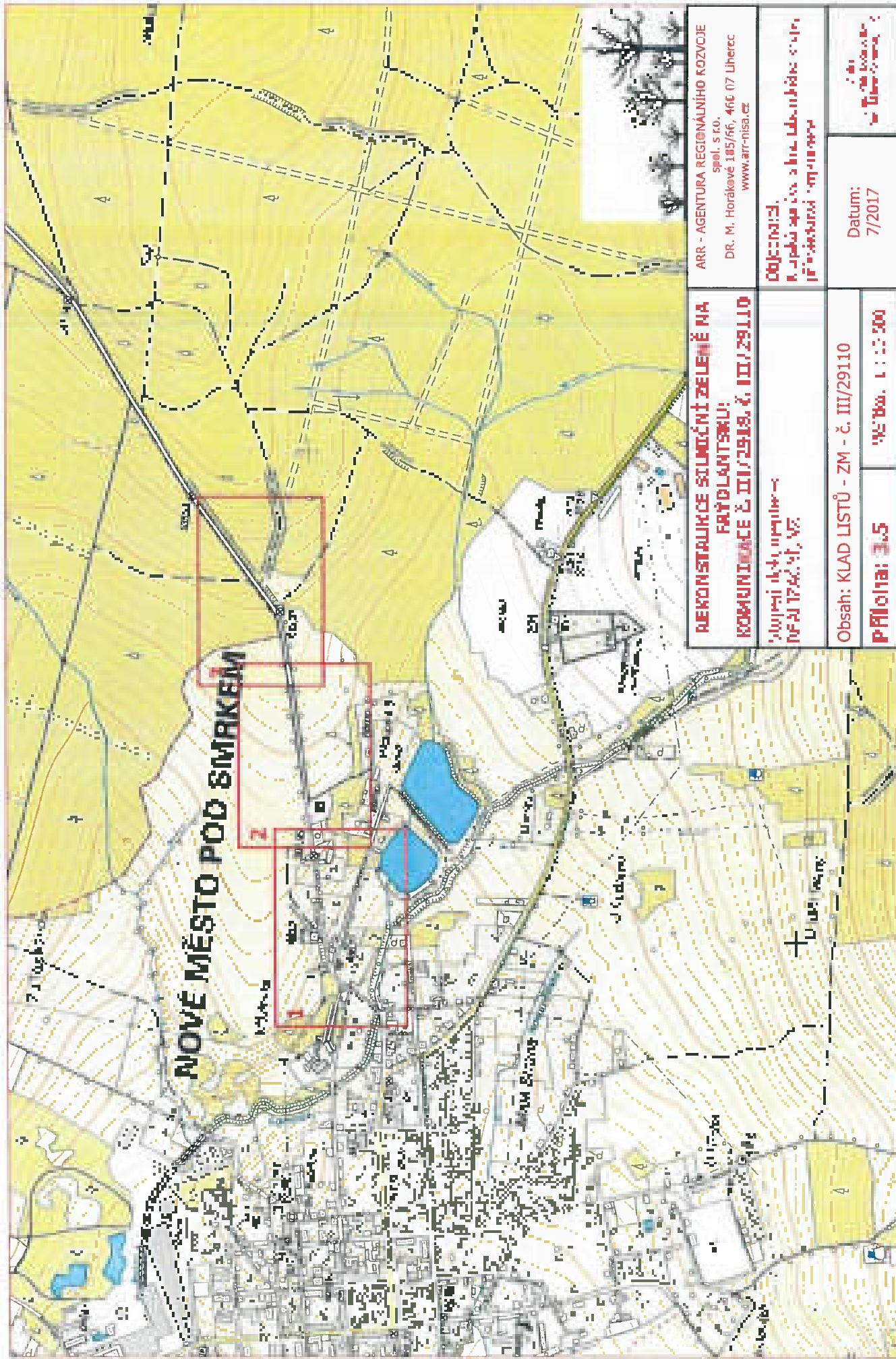
M: malina, V: kováč

odborník Odboru výstavby a ŽP

Příloha:

smlouva PM se zánikem stromů

VYTRAVENO DNE: 28.08.2017



NOVÉ MĚSTO POD SMRČKEM

**REKONSTRUKCE STUČNÍ ZELENE NA
FRÝDLANTSKU:
KOMUNIKACE Č. II/2918, Č. III/29110**

Objektová
a) příloha č. 1
b) příloha č. 2

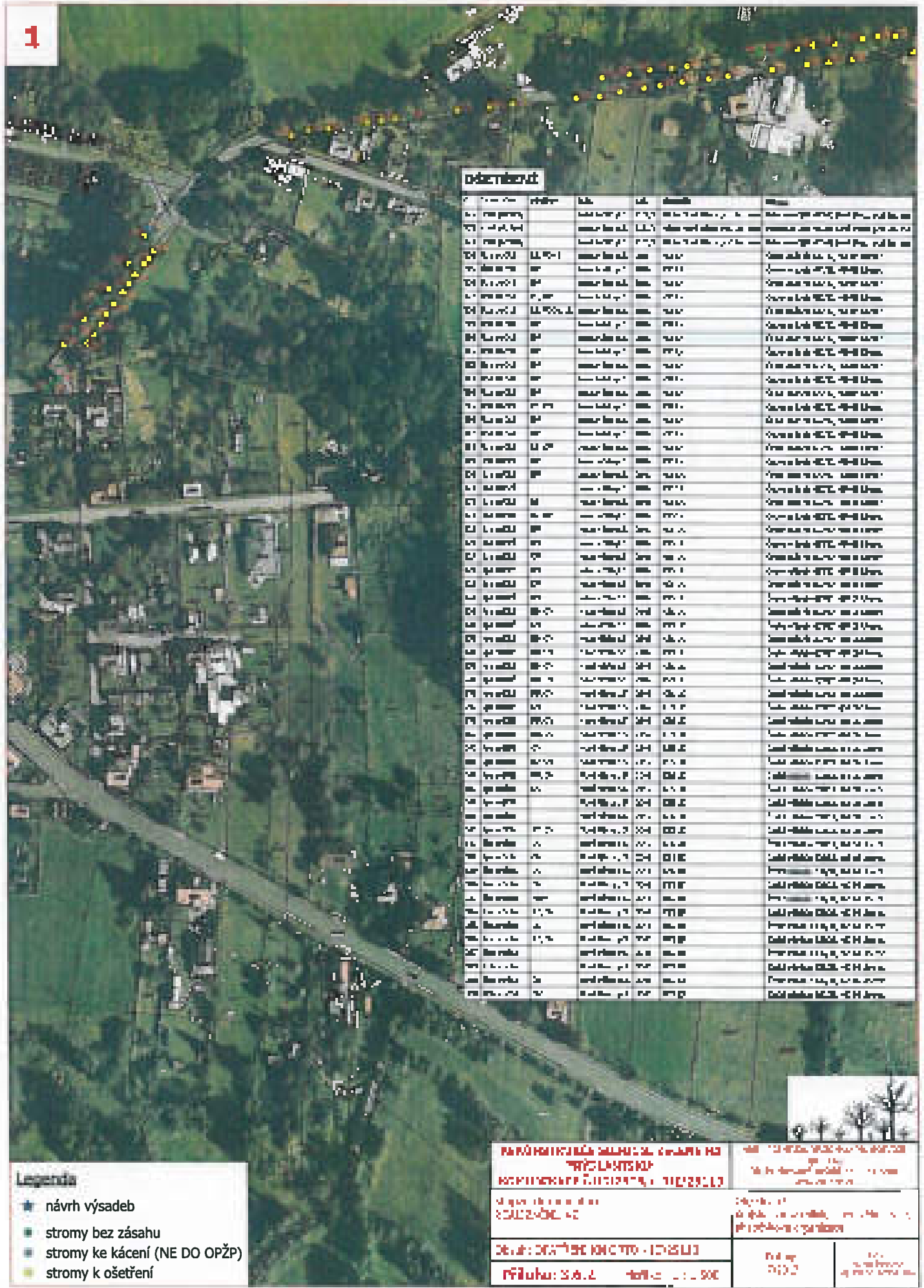
ARR - AGENTURA REGIONÁLNÍHO ROZVOJE
spol. s r.o.
DR. M. Horákové 185/66, 466 07 Liherec
www.arr-nisa.cz

Objektová
a) příloha č. 1
b) příloha č. 2

Obsah: Klad listů - ZM - č. III/29110
Příloha: 3:5 **vyš. šk. 1 : 1 : 500**

Datum:
7/2017





Odběrná síť

Číslo	Průřez	Typ	Stav	Stavba	Průřez	Průřez	Průřez	Průřez
1	100	100	100	100	100	100	100	100
2	100	100	100	100	100	100	100	100
3	100	100	100	100	100	100	100	100
4	100	100	100	100	100	100	100	100
5	100	100	100	100	100	100	100	100
6	100	100	100	100	100	100	100	100
7	100	100	100	100	100	100	100	100
8	100	100	100	100	100	100	100	100
9	100	100	100	100	100	100	100	100
10	100	100	100	100	100	100	100	100
11	100	100	100	100	100	100	100	100
12	100	100	100	100	100	100	100	100
13	100	100	100	100	100	100	100	100
14	100	100	100	100	100	100	100	100
15	100	100	100	100	100	100	100	100
16	100	100	100	100	100	100	100	100
17	100	100	100	100	100	100	100	100
18	100	100	100	100	100	100	100	100
19	100	100	100	100	100	100	100	100
20	100	100	100	100	100	100	100	100
21	100	100	100	100	100	100	100	100
22	100	100	100	100	100	100	100	100
23	100	100	100	100	100	100	100	100
24	100	100	100	100	100	100	100	100
25	100	100	100	100	100	100	100	100
26	100	100	100	100	100	100	100	100
27	100	100	100	100	100	100	100	100
28	100	100	100	100	100	100	100	100
29	100	100	100	100	100	100	100	100
30	100	100	100	100	100	100	100	100
31	100	100	100	100	100	100	100	100
32	100	100	100	100	100	100	100	100
33	100	100	100	100	100	100	100	100
34	100	100	100	100	100	100	100	100
35	100	100	100	100	100	100	100	100
36	100	100	100	100	100	100	100	100
37	100	100	100	100	100	100	100	100
38	100	100	100	100	100	100	100	100
39	100	100	100	100	100	100	100	100
40	100	100	100	100	100	100	100	100
41	100	100	100	100	100	100	100	100
42	100	100	100	100	100	100	100	100
43	100	100	100	100	100	100	100	100
44	100	100	100	100	100	100	100	100
45	100	100	100	100	100	100	100	100
46	100	100	100	100	100	100	100	100
47	100	100	100	100	100	100	100	100
48	100	100	100	100	100	100	100	100
49	100	100	100	100	100	100	100	100
50	100	100	100	100	100	100	100	100

Legenda

- ★ návrh výsadeb
- stromy bez zásahu
- stromy ke kácení (NE DO OPŽP)
- stromy k ošetření

PROJEKTOVÁ KANCELÁŘ
PROJEKTY
KOMUNIKACE
 KAMKOVSKÝ 101/129, 102 23 12
 Mgr. Ing. Jiří Štěrba
 IČO: 152 308 122

Objekt: DOKUMENTACE - OPŽP
Průřez: 100

Průřez: 100

Průřez: 100

Obecní úřad Horní Řasnice, okr. Liberec

Adresa: obec Horní Řasnice Šp. 230, 461 21 p. Fojšub. 4, IČ: 00672011, IČDI: 000000000
e-mail: obc@hornirasnice.cz, tel. 481 461 211, 481 461 212

2918

Č.j.: 156/17 - 221

Vyřizuje: Durešová

V Horní Řasnici dne 16.9. 2017

Žadatel: Krajská správa silnic LK
České mládeže 632/12
460 06 Liberec VI

Zastupuje: ARR – Agentura regionálního rozvoje spol. s r.o.
Dr. Mělsady Humilkové 185/66
460 07 Liberec VII – Horní Růžodol

Vše:

ROZHODNUTÍ

Obecní úřad v Horní Řasnici, jako věcně a místně příslušný správní orgán ochrany přírody a krajiny ve smyslu § 61 odst. 1) zákona č. 128/2000 Sb. o obcích, ve znění pozdějších předpisů a ve smyslu § 76 odst. 1 písm. a) zákona č. 114/1992 Sb., o ochraně přírody a krajiny, znění pozdějších předpisů (dále jen „zákon o ochraně přírody“), a ve smyslu ustanovení § 10 a 11 zákona č. 306/2004 Sb. správního řádu, ve znění pozdějších předpisů (dále jen „správní řád“), rozhodl v řízení vedeném o žádosti o povolení kácení dřevní rostoucích mimo les, kterou podal dne 24.8. 2017 žadatel Krajská správa silnic Libereckého kraje se sídlem v Liberci, zastupená firmou ARR – Agentura regionálního rozvoje spol. s r.o., se sídlem v Liberci a po zhodnocení všech závazných děrných podkladů rozhodnutí ve smyslu odst. 1 § 8 zákona

p o v o l u j e

Krajské správě silnic Libereckého kraje se sídlem v Liberci, zastupené firmou ARR – Agentura regionálního rozvoje spol. s r.o., se sídlem v Liberci vykázané

Juhlůň domáci (Juhlus domestica) počet: 11 ks
o obvodu ve výšce 130 cm nad zemí: 81, 83, 117, 117, 96, 107, 111,
129, 104, 122 a 114 cm

na pozemkové parcely č. 528/1 a 528/2 v k.ú. Řehská, obec Horní Řasnice

za tyto podmínky:

Kácení uvedených dřevin bude provedeno v době: od nabytí právní moci tohoto rozhodnutí do 31.3. 2018, tj. v období vegetačního klidu, nejpozději do 15.4. 2018.


Odůvodnění:

Obecní úřad v Horní Řasnici zahájil dne 24.8. 2017 správní řízení o žádosti povolení kácení stromů a křovinů mimo les žadatele Krajské správy silnic Libereckého kraje se sídlem v Liberci, zastoupené firmou ARR – Agentura regionálního rozvoje spol. s r.o., se sídlem v Liberci na pozemkové p.č. 528/1 a 528/2 v k.ú. Srbská. Důvodem návrhu kácení je realizace projektu „Rekonstrukce silniční zeleně na Frýdlantsku – komunikace č. III/2918“ – prodloužení přirozené funkce krajiny. Ke kácení byly vybrány dřeviny, jejichž perspektiva je krátkodobá vzhledem k defektům a poškozením, které byly zjištěny. Jedná se o dřeviny a výrazně narušenou provozní bezpečnost, sníženou vitalitou a z důvodu uvolnění prostoru pro novou výsadbu. Náhradní výsadba je plánována v rámci celkového řešení rekonstrukce komunikace č. III/2918 v počtu 59 ks.


Správní orgán posoudil závažnost důvodu ke kácení, a po dohodě se silničním správním úřadě ve Frýdlantu a rozhodl tak, jak je uvedeno ve výroků tohoto rozhodnutí.

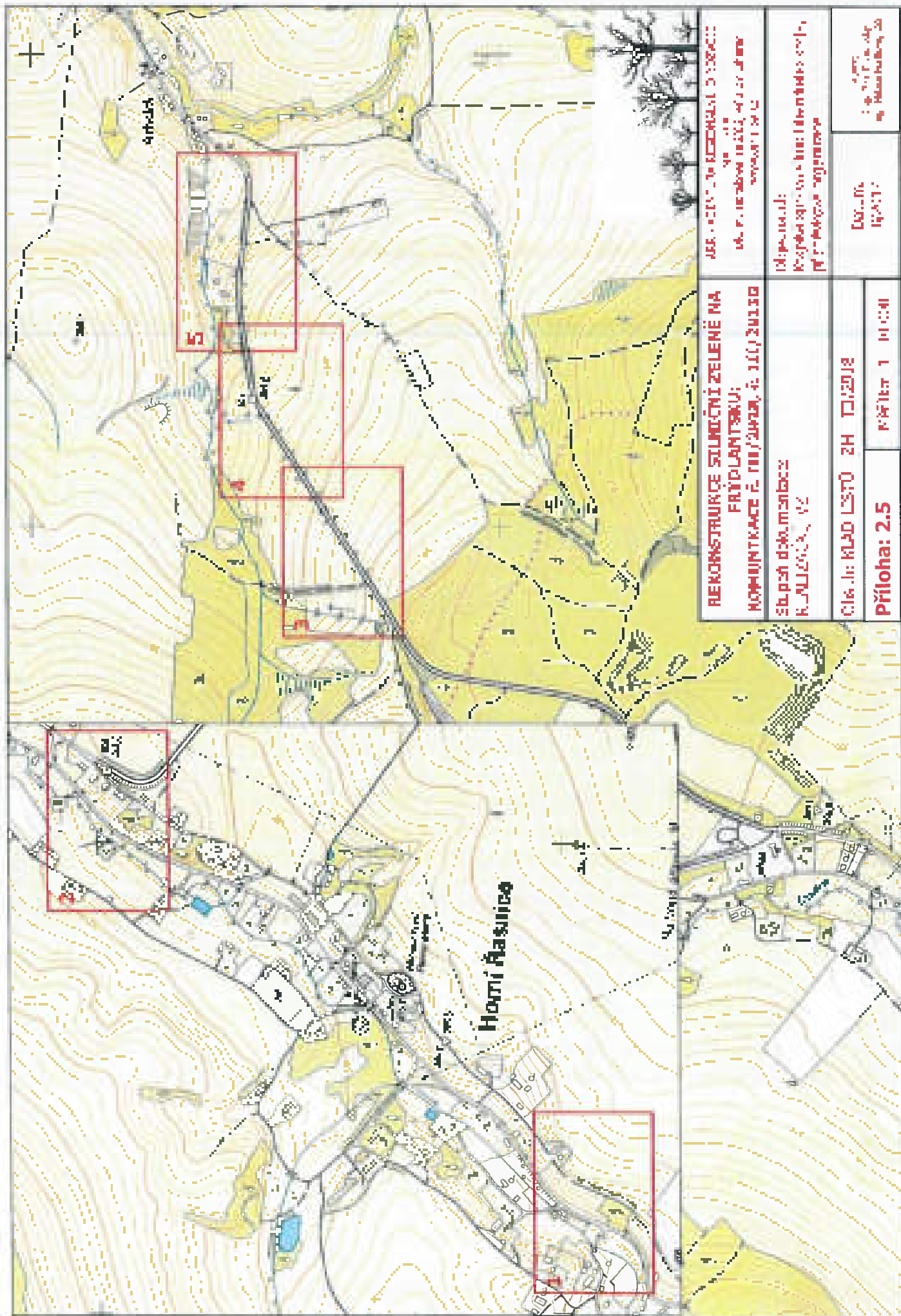
Poučení o odvolání:

Proti tomuto rozhodnutí lze podle § 81 a 82 správního řádu odvolat do 15ti dnů ode dne jeho doručení, a to podáním učiněným u Obecního úřadu v Horní Řasnici ke Krajskému úřadu Libereckého kraje, odboru rozvoje venkova, zemědělství a životního prostředí. Odvolání se podává v takovém počtu stejnopisů, aby každý účastník dostal jeden stejnopis a jedno vyhotovení zůstalo správnímu orgánu.


.....
p. Hadek Haloun,
starosta obce




.....
p. Vladimír Šilhán
zástupce starosty



**REKONSTRUKCE SILNIČNÍ ZELENĚ NA
FRYDLANTSKU;
KOMUNIKACE č. III/2008, č. 100/2010**

Soubor dokumentace:
KVALIFIKACE

Číslo: KAD LST0 ZH 1020J8

Příloha: 2.5

ISS: 00000000000000000000
M. P. Ing. Jaroslav Štáhl, Ph.D.
Ing. Jaroslav Štáhl, Ph.D.

Objekt: Rekonstrukce silniční zeleně v úseku III/2008, č. 100/2010

Číslo: 1020J8

Ing. Jaroslav Štáhl, Ph.D.
Ing. Jaroslav Štáhl, Ph.D.

1



OSĚTŘENÍ

č. úseku	úsek	km	km	km	km	km	km
1	1	0,000	0,000	0,000	0,000	0,000	0,000
2	2	0,000	0,000	0,000	0,000	0,000	0,000
3	3	0,000	0,000	0,000	0,000	0,000	0,000

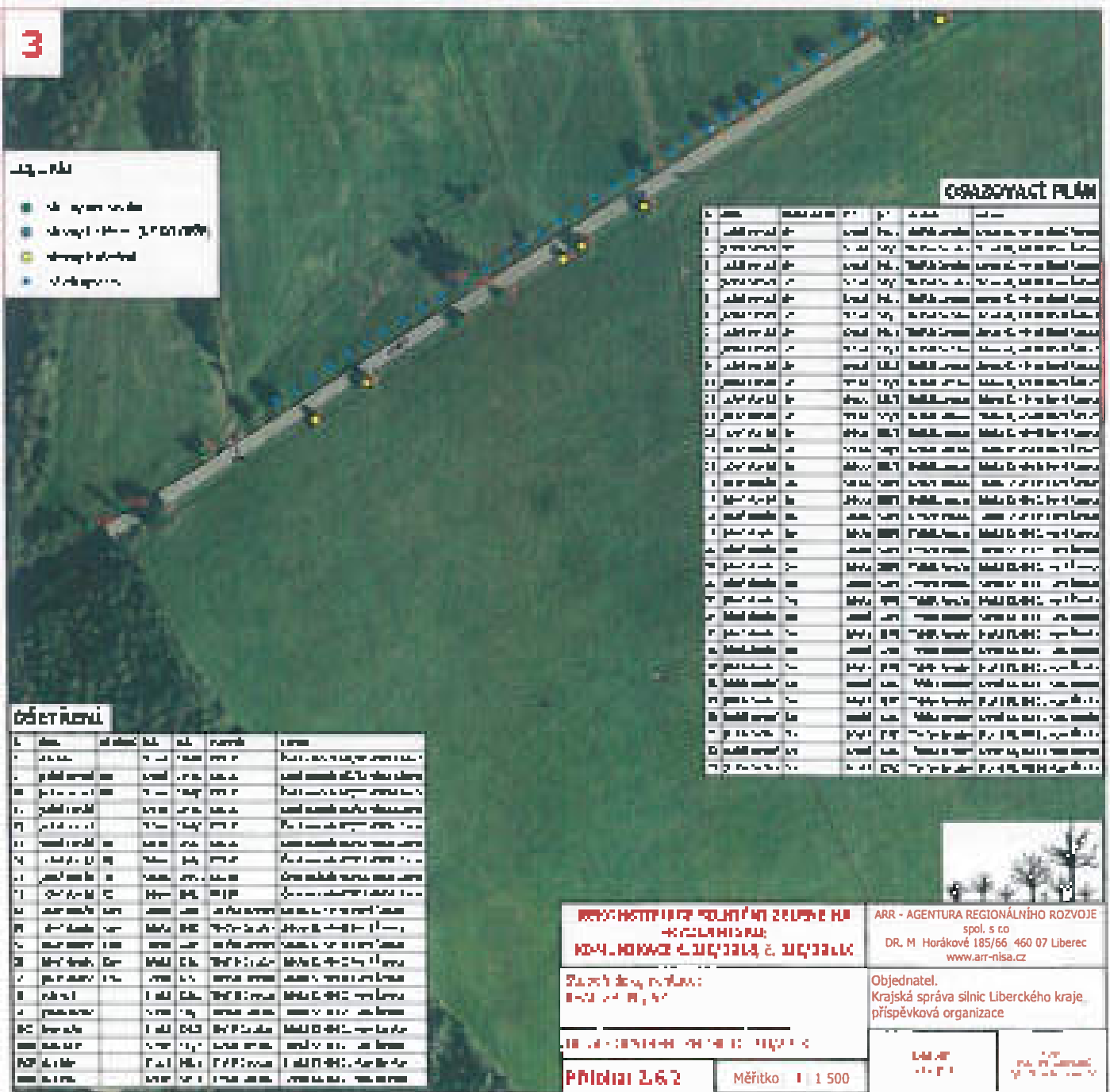
2



OSĚTŘENÍ

č. úseku	úsek	km	km	km	km	km	km
1	1	0,000	0,000	0,000	0,000	0,000	0,000
2	2	0,000	0,000	0,000	0,000	0,000	0,000
3	3	0,000	0,000	0,000	0,000	0,000	0,000

3



LEGENDA

- osazená vozovka
- osazená vozovka - 3,0° DN/úroveň
- osazená vozovka
- osazená vozovka

OSAZOVACÍ PLÁN

č. úseku	úsek	km	km	km	km	km	km
1	1	0,000	0,000	0,000	0,000	0,000	0,000
2	2	0,000	0,000	0,000	0,000	0,000	0,000
3	3	0,000	0,000	0,000	0,000	0,000	0,000
4	4	0,000	0,000	0,000	0,000	0,000	0,000
5	5	0,000	0,000	0,000	0,000	0,000	0,000
6	6	0,000	0,000	0,000	0,000	0,000	0,000
7	7	0,000	0,000	0,000	0,000	0,000	0,000
8	8	0,000	0,000	0,000	0,000	0,000	0,000
9	9	0,000	0,000	0,000	0,000	0,000	0,000
10	10	0,000	0,000	0,000	0,000	0,000	0,000
11	11	0,000	0,000	0,000	0,000	0,000	0,000
12	12	0,000	0,000	0,000	0,000	0,000	0,000
13	13	0,000	0,000	0,000	0,000	0,000	0,000
14	14	0,000	0,000	0,000	0,000	0,000	0,000
15	15	0,000	0,000	0,000	0,000	0,000	0,000
16	16	0,000	0,000	0,000	0,000	0,000	0,000
17	17	0,000	0,000	0,000	0,000	0,000	0,000
18	18	0,000	0,000	0,000	0,000	0,000	0,000
19	19	0,000	0,000	0,000	0,000	0,000	0,000
20	20	0,000	0,000	0,000	0,000	0,000	0,000
21	21	0,000	0,000	0,000	0,000	0,000	0,000
22	22	0,000	0,000	0,000	0,000	0,000	0,000
23	23	0,000	0,000	0,000	0,000	0,000	0,000
24	24	0,000	0,000	0,000	0,000	0,000	0,000
25	25	0,000	0,000	0,000	0,000	0,000	0,000
26	26	0,000	0,000	0,000	0,000	0,000	0,000
27	27	0,000	0,000	0,000	0,000	0,000	0,000
28	28	0,000	0,000	0,000	0,000	0,000	0,000
29	29	0,000	0,000	0,000	0,000	0,000	0,000
30	30	0,000	0,000	0,000	0,000	0,000	0,000
31	31	0,000	0,000	0,000	0,000	0,000	0,000
32	32	0,000	0,000	0,000	0,000	0,000	0,000
33	33	0,000	0,000	0,000	0,000	0,000	0,000
34	34	0,000	0,000	0,000	0,000	0,000	0,000
35	35	0,000	0,000	0,000	0,000	0,000	0,000
36	36	0,000	0,000	0,000	0,000	0,000	0,000
37	37	0,000	0,000	0,000	0,000	0,000	0,000
38	38	0,000	0,000	0,000	0,000	0,000	0,000
39	39	0,000	0,000	0,000	0,000	0,000	0,000
40	40	0,000	0,000	0,000	0,000	0,000	0,000
41	41	0,000	0,000	0,000	0,000	0,000	0,000
42	42	0,000	0,000	0,000	0,000	0,000	0,000
43	43	0,000	0,000	0,000	0,000	0,000	0,000
44	44	0,000	0,000	0,000	0,000	0,000	0,000
45	45	0,000	0,000	0,000	0,000	0,000	0,000
46	46	0,000	0,000	0,000	0,000	0,000	0,000
47	47	0,000	0,000	0,000	0,000	0,000	0,000
48	48	0,000	0,000	0,000	0,000	0,000	0,000
49	49	0,000	0,000	0,000	0,000	0,000	0,000
50	50	0,000	0,000	0,000	0,000	0,000	0,000

OSĚTŘENÍ

č. úseku	úsek	km	km	km	km	km	km
1	1	0,000	0,000	0,000	0,000	0,000	0,000
2	2	0,000	0,000	0,000	0,000	0,000	0,000
3	3	0,000	0,000	0,000	0,000	0,000	0,000
4	4	0,000	0,000	0,000	0,000	0,000	0,000
5	5	0,000	0,000	0,000	0,000	0,000	0,000
6	6	0,000	0,000	0,000	0,000	0,000	0,000
7	7	0,000	0,000	0,000	0,000	0,000	0,000
8	8	0,000	0,000	0,000	0,000	0,000	0,000
9	9	0,000	0,000	0,000	0,000	0,000	0,000
10	10	0,000	0,000	0,000	0,000	0,000	0,000
11	11	0,000	0,000	0,000	0,000	0,000	0,000
12	12	0,000	0,000	0,000	0,000	0,000	0,000
13	13	0,000	0,000	0,000	0,000	0,000	0,000
14	14	0,000	0,000	0,000	0,000	0,000	0,000
15	15	0,000	0,000	0,000	0,000	0,000	0,000
16	16	0,000	0,000	0,000	0,000	0,000	0,000
17	17	0,000	0,000	0,000	0,000	0,000	0,000
18	18	0,000	0,000	0,000	0,000	0,000	0,000
19	19	0,000	0,000	0,000	0,000	0,000	0,000
20	20	0,000	0,000	0,000	0,000	0,000	0,000
21	21	0,000	0,000	0,000	0,000	0,000	0,000
22	22	0,000	0,000	0,000	0,000	0,000	0,000
23	23	0,000	0,000	0,000	0,000	0,000	0,000
24	24	0,000	0,000	0,000	0,000	0,000	0,000
25	25	0,000	0,000	0,000	0,000	0,000	0,000
26	26	0,000	0,000	0,000	0,000	0,000	0,000
27	27	0,000	0,000	0,000	0,000	0,000	0,000
28	28	0,000	0,000	0,000	0,000	0,000	0,000
29	29	0,000	0,000	0,000	0,000	0,000	0,000
30	30	0,000	0,000	0,000	0,000	0,000	0,000
31	31	0,000	0,000	0,000	0,000	0,000	0,000
32	32	0,000	0,000	0,000	0,000	0,000	0,000
33	33	0,000	0,000	0,000	0,000	0,000	0,000
34	34	0,000	0,000	0,000	0,000	0,000	0,000
35	35	0,000	0,000	0,000	0,000	0,000	0,000
36	36	0,000	0,000	0,000	0,000	0,000	0,000
37	37	0,000	0,000	0,000	0,000	0,000	0,000
38	38	0,000	0,000	0,000	0,000	0,000	0,000
39	39	0,000	0,000	0,000	0,000	0,000	0,000
40	40	0,000	0,000	0,000	0,000	0,000	0,000
41	41	0,000	0,000	0,000	0,000	0,000	0,000
42	42	0,000	0,000	0,000	0,000	0,000	0,000
43	43	0,000	0,000	0,000	0,000	0,000	0,000
44	44	0,000	0,000	0,000	0,000	0,000	0,000
45	45	0,000	0,000	0,000	0,000	0,000	0,000
46	46	0,000	0,000	0,000	0,000	0,000	0,000
47	47	0,000	0,000	0,000	0,000	0,000	0,000
48	48	0,000	0,000	0,000	0,000	0,000	0,000
49	49	0,000	0,000	0,000	0,000	0,000	0,000
50	50	0,000	0,000	0,000	0,000	0,000	0,000

PROJEKTOVATEL: KRAJSKÁ SPRÁVA SILNIC LIBERČEKÉHO KRAJE
PROJEKTOVATEL: KRAJSKÁ SPRÁVA SILNIC LIBERČEKÉHO KRAJE
PROJEKTOVATEL: KRAJSKÁ SPRÁVA SILNIC LIBERČEKÉHO KRAJE

ARR - AGENTURA REGIONÁLNÍHO ROZVOJE
 spol. s r.o.
 DR. M. Horákové 185/66 460 07 Liberec
www.arr-nisa.cz

Objednatel:
 Krajská správa silnic Libereckého kraje
 příspěvková organizace

Číslo projektu: 1/1500

Měřítko: 1:1500

Průběh č. 2



OBEČNÍ ÚŘAD

Krásný Les 122, 484 01 Krásný Les
tel. 482341071; web: <http://www.krasny-les.cz>; e-mail: krasny.les@seznam.cz

29/11

Spis. zn. (Č.j.): KL/303/2017- 246.10

V Krásném Lese dne 5.9.2017

Vyřizuje: Stanislava Piněvská
starostka obce Krásný Les
Tel.: 482 341 071
e- mail: krasny.les@email.cz

Žadatel:

Krajská správa silnic Libereckého kraje, p.o., IČ: 709 460 78, České mládeže 632 /32, 460 06 Liberec 6, kterou zastupuje ARR - Agentura regionálního rozvoje, spol. s r.o., IČ: 48267210, Dr. Milady Horákové 185/66, 460 07 Liberec VII - Horní Růžodol

PŘEDMĚT ŘÍZENÍ:

Kácení dřevin rostoucích mimo les

ROZHODNUTÍ

Obecní úřad Krásný Les, jako orgán ochrany přírody působící podle § 75 zákona č. 114/1992 Sb., o ochraně přírody a krajiny, v platném znění (dále jen „zákon“), předložený podle § 75 odst. 1 písm. a) zákona č. 114/1992 Sb., o ochraně přírody a krajiny, dle dle § 8 odst. 1 písm. a) zákona, vyhlášky MŽP č. 189/2013 Sb. a rozhodl dle § 8 odst. 1 písm. a) zákona, vyhlášky MŽP č. 222/2014 Sb. (dále jen vyhláška), obdržel dne 25.8.2017 žádost o povolení kácení dřevin rostoucích mimo les, kterou předala Krajská správa silnic Libereckého kraje, p.o., IČ: 70946078, České mládeže 632/32, 460 06 Liberec 6, kterou zastupuje ARR - Agentura regionálního rozvoje, spol. s r.o., IČ: 48267210, Dr. Milady Horákové 185/66, 460 07 Liberec VII - Horní Růžodol.

1) Obecní úřad Krásný Les, předloženou žádost o povolení kácení dřevin rostoucích mimo les předkládanou v souladu s požadovanými podmínkami podle vyhlášky rozhodl ve smyslu § 8 odst. 1 zákona

povoluje

Krajské správě silnic Libereckého kraje, p.o., IČ: 70946078, České mládeže 632/32, 460 06 Liberec 6, kterou zastupuje ARR - Agentura regionálního rozvoje, spol. s r.o., IČ: 48267210, Dr. Milady Horákové 185/66, 460 07 Liberec VII - Horní Růžodol

kácení 5 ks dřevin při akcích stromové komunikace, a to:

1 ks jasan stepilý-Fraxinus excelsior - č. 51 - obvod kmene 165 cm, 1 ka javor mlč - Acer platanooides dřevina č. 70 - obvod kmene 155 cm, rostoucí st. na p.p.č 21803 v k.ú. Krásný Les u Frýdlanu (vlastník Liberecký kraj), dřevina

1 ks jasan stepilý-Fraxinus excelsior - dřevina č. 330 - obvod kmene 160 cm, rostoucí na p.p.č 2478 v k.ú. Krásný Les u Frýdlanu (vlastník Liberecký kraj),

1 ks lípa srdčitá – *Tilia cordata* dřevina č. 81 – obvod kmene 167 cm, věková výška 2105/1 v k.ú. Krásný Les u Frýdlantu (vlastník Liberecký kraj), dřevina
1 ks javor mlčí – *Acer platanoides* dřevina č. 100 – obvod kmene 217 cm, rostoucí na p.p.č. 2151/1 v k.ú. Krásný Les u Frýdlantu (vlastník Liberecký kraj),
rostoucí u krajské silnice III/2911 v k.ú. Krásný Les u Frýdlantu (vlastník Liberecký kraj,
v k.ú. Krásný Les u Frýdlantu

Podmínka kácení:

Kácení dřevní hmoty provedeno v době vegetačního klidu od 1.11. do 31.3. následně roku, po
nabytí právní moci tohoto rozhodnutí.

2) Současně ve smyslu § 9 odst. 1 zákona

neukládá

provedení náhradní výsadby ke kompenzaci ekologické újmy.

V rámci projektu je naplánována náhradní výsadba v pásech 7a a stromů – javor klen na pozemku
p.p.č. 11510 v k.ú. Frýdlant, jehož projekt závažněji zasáhne stáje.

Účastníci řízení podle § 27 odst. 1 správního řádu:

Krajská správa silnic Libereckého kraje, p.o., IČ: 70946978, Česká mládež 632/32, 460 06
Liberec 6, kterou zastupuje ARR - Agentura regionálního rozvoje, spol. s r.o., IČ: 48267210,
Dr. Milady Horákové 165/66, 460 07 Liberec VII - Horní Růžodol

Odhvodnění:

Dne 25.8.2017 počala Krajská správa silnic Libereckého kraje, p.o., IČ: 70946978, Česká
mládež 632/32, 460 06 Liberec 6, kterou zastupuje ARR - Agentura regionálního rozvoje,
spol. s r.o., IČ: 48267210, Dr. Milady Horákové 165/66, 460 07 Liberec VII - Horní
Růžodol žádost o provedení kácení dřevní hmoty rostoucích mimo les po obou stranách komunikace
č. 70;

1 ks javor ztepilý - *Fraxinus excelsior* - č. 61 – obvod kmene 166 cm, 1 ks javor mlčí – *Acer
platanoides* dřevina č. 70 – obvod kmene 153 cm, rostoucí na p.p.č. 2180/1 v k.ú. Krásný
Les u Frýdlantu (vlastník Liberecký kraj), dřevina

1 ks javor ztepilý - *Fraxinus excelsior* - dřevina č. 330 – obvod kmene 106 cm, rostoucí na
p.p.č. 2478 v k.ú. Krásný Les u Frýdlantu (vlastník Liberecký kraj),

1 ks lípa srdčitá – *Tilia cordata* dřevina č. 83 – obvod kmene 167 cm, rostoucí na p.p.č.
2165/1 v k.ú. Krásný Les u Frýdlantu (vlastník Liberecký kraj), dřevina

1 ks javor mlčí – *Acer platanoides* dřevina č. 100 – obvod kmene 217 cm, rostoucí na p.p.č.
2151/1 v k.ú. Krásný Les u Frýdlantu (vlastník Liberecký kraj),

rostoucí u krajské silnice III/2911 v k.ú. Krásný Les u Frýdlantu (vlastník Liberecký kraj,
v k.ú. Krásný Les u Frýdlantu

Žadatel žádá o provedení kácení výše uvedených dřevin podle tel. § 8 odst. 1 zák.č. 115/1992
sb., o ochraně přírody a krajiny, ve znění pozdějších předpisů, z důvodu změny režimu

projektu „Rekonstrukce silniční zeleně na Frýdlantsku – komunikace č. III/2911“ Ke kácení byly vybrány dřeviny, jejichž perspektiva je krátkodobá vzhledem k výrazně zhoršenému zdravotnímu stavu, s čímž souvisí i snížená provozní bezpečnost.

Dnem doručení žádosti správnímu orgánu bylo ve věci zahájeno správní řízení.

Správní orgán písemností ze dne 25.8.2017 oznámil v souladu s § 47 odst.1 zák.č. 500/2004 Sb., správního řádu zahájení správního řízení pod č.j.: KL/303/2017-246.10 účastníkům řízení a dotčeným orgánům.

Protože byly správnímu orgánu známy všechny potřebné údaje k dané věci, upustil od místního šetření a projednání na místě.

Podkladem pro rozhodnutí byla žádost. Kácení dřevin bylo povoleno proto, že perspektiva dřevin je krátkodobá vzhledem k výrazně zhoršenému zdravotnímu stavu, s čímž souvisí i snížená provozní bezpečnost. Strom č. 61 jasan ztepilý - dutina kmene a rána po vylomené větvi, strom č. 70 javor mléč - vyklonění do komunikace dutina kmene, strom č. 83 lípa srdčitá - rozlomený kmen a obrůstá sekundárními výhony, strom č. 100 javor mléč - odumírání koruny a dřevomor, strom č. 330 jasan ztepilý – téměř suchý. Stromy rostou v blízkosti veřejné komunikace č. III/2911.

K řízení bylo předloženo:

- 1) platná mapa k zastupování ze dne 11.8.2017
- 2) fotodokumentace lokalita
- 3) informace o poranění
- 4) výkres uplatnění
- 5) Sanitní ochranná pásma MÚ Frýdlant ze dne 29.3.2017

K podkladům rozhodnutí:

Motivací kácení pouze v době vegetačního klidu vyplývá z § 5 vyhlášky. Samotná zřezávka dle této směrnice negativně vliv kácení na hloubku dřeviny příkládá na stromy.

Protože je správní orgán se situací na místě dobře obeznámen, usoudil, že předmetná dřevina je možno pokácet a po uzavření žádosti rozhodl bezpodmínečně tak, jak je uvedeno ve výstupu.

Účastníci řízení podle § 37 odst. 2 správního řádu:


Obec Krásový Les IČ: 00672000, Krásový les 122, 47401 Frýdlant.

Poučení o odvolání:

Proti tomuto rozhodnutí lze podat odvolání do 15 dnů od jeho doručení ke Krajskému úřadu Libereckého kraje, odboru řízení pro správu a zemědělství a za podáním odvolání u Městského úřadu Raspenava stavebního oddělení, úseku životního prostředí v počtu 8 kusů stejnopisů (počet účastníků – správní orgán). Výsledek odvolání má odkladný účinek.

V odvolání se uvede, v jakém rozsahu se rozhodnutí uspokojí v čem je spatřován odpor s právními předpisy, nesprávnost rozhodnutí nebo řízení, jež mu předcházelo. Odvolání per proti odvolateli rozhodnutí je nepřijímána.

otisk úředního razítka



Stanišova-Příevská
stavební obec

Příloha:

situace se zřetelovým dělením

Obstaratel:

Účastník: Fiveml spol. s r. o. I. správněho řádu (dále jen *Fiveml spol. s r. o.* vlastník razítka, dále jen *obstaratel*):

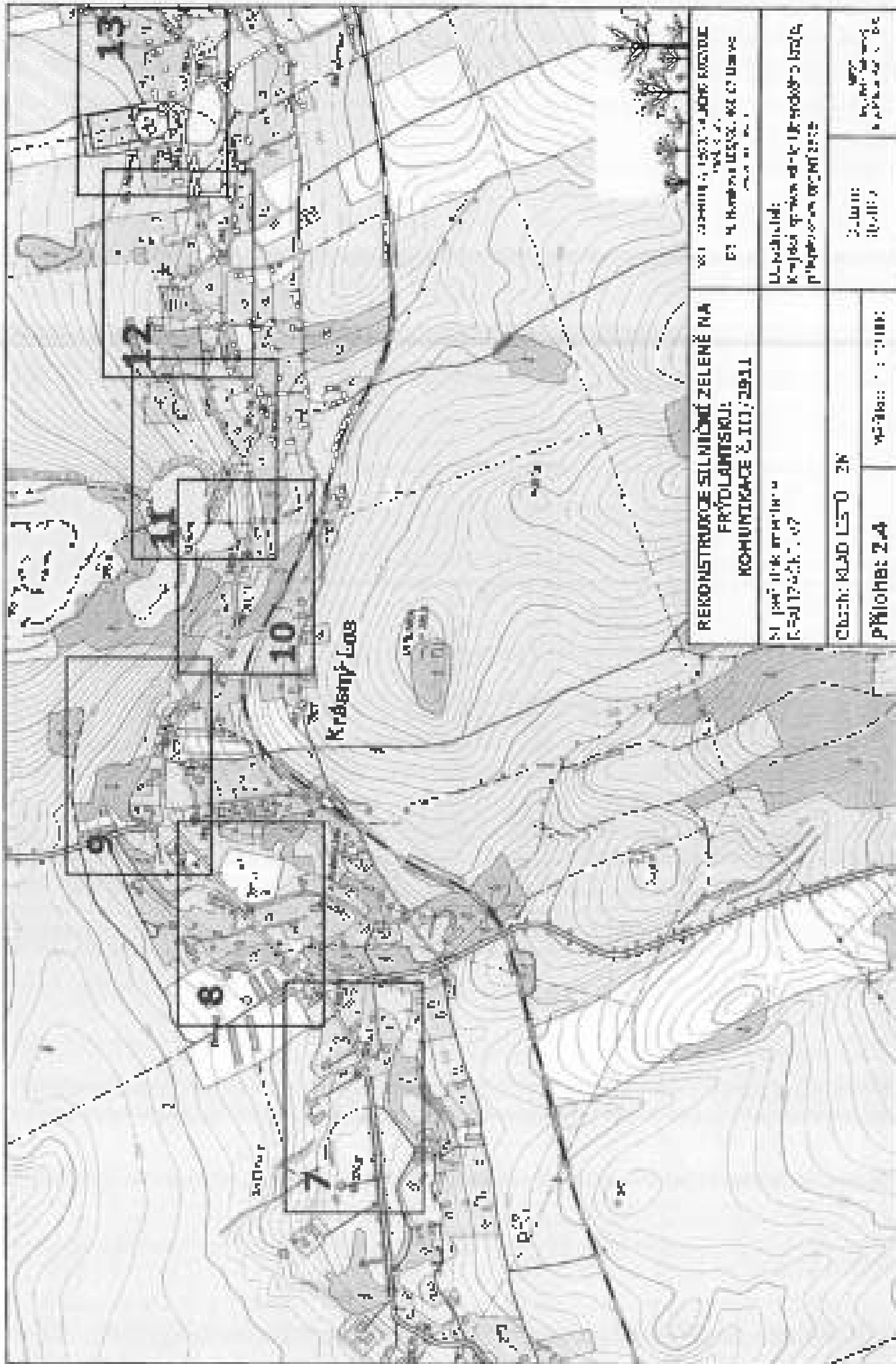
Konjarská 204-a sídlo Libereckého újeje, p. o., IČ: 709 460 78, Číslo účtu: 672/33, 490 09
Lénerova 6, k. o. s. p. s. r. o. AAR - Agentura regionálního rozvoje, spol. s r. o., IČ: 48257210,
Dr. Milady Horákové 185/66, 450 07 Lohoslav VII - Horní Růžodol

Účastník: Hzení podle § 27 odst. 2 zákona č. 183/2003 Sb. (dále jen *Hzení*): (dále jen *Hzení*, dále jen *obstaratel*):

Obec Králové Lhoty IČ: 00672909, Králové Lhoty 122, 46401 Králové Lhoty

Prostředí poskytnuté (dále jen *Prostředí*):

Městský úřad Králové Lhoty, odbor Územní, Nám. T. G. M. 39, 464 01 Králové Lhoty, IČ: 00672909



REKONSTRUKCE SILNIČNÍ ZELEŇE NA
 PŘÝLHANSKOU
 KOMUNIKACE č. III/2911

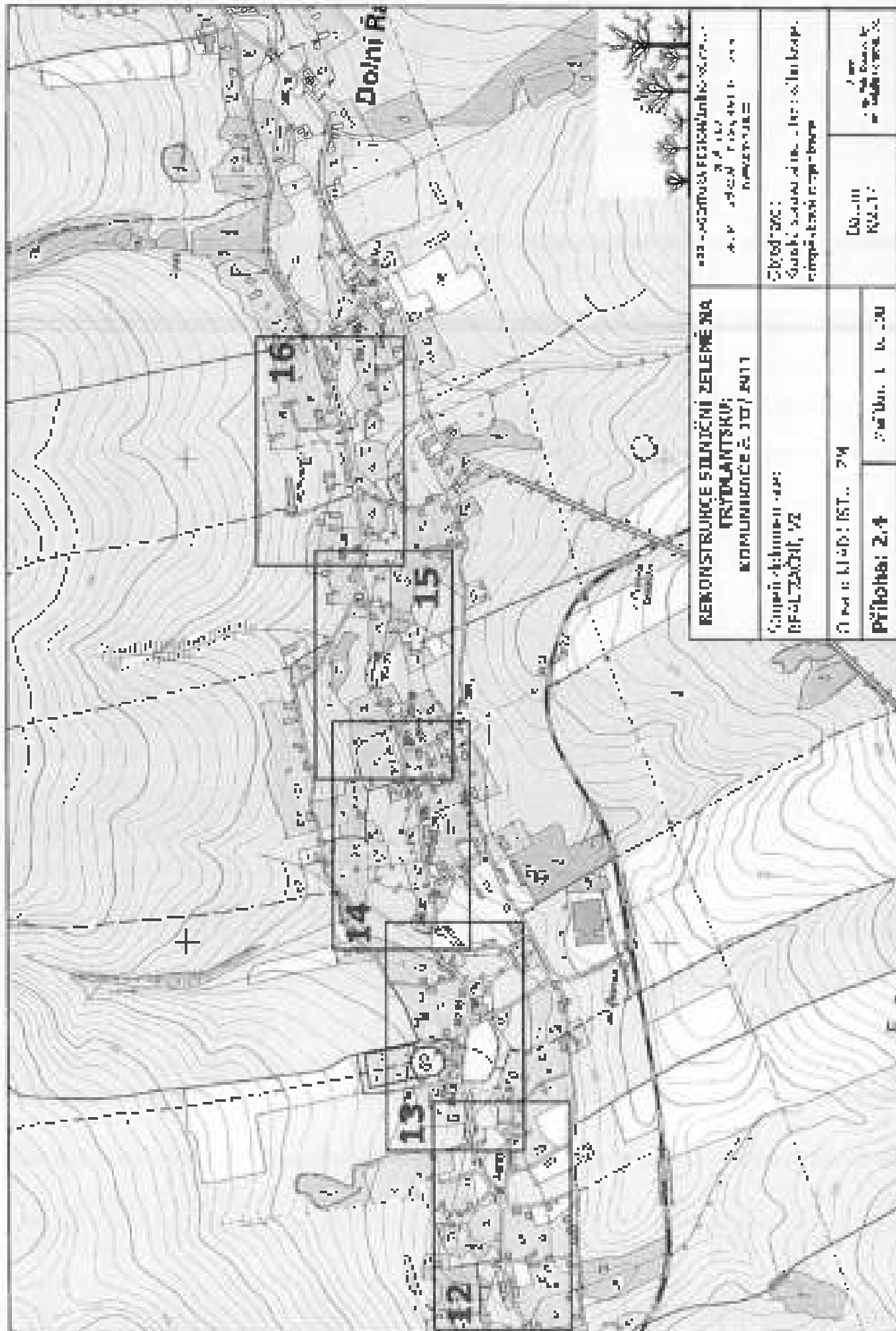
St. 1007 úsek 1007/1007
 K. SUTSKÝ, v. v. z.

Obch: KRAJ LSTO 24
 PŮVICH: 2.4
 vč: 1007/1007

St. 1007 úsek 1007/1007
 K. SUTSKÝ, v. v. z.

Uchovávat:
 Kvalita zpracování a údržbové práce
 příslušných orgánů

Stav:
 (datum)
 (datum)



**REKONSTRUCE SONDUJÍCÍ ZELENÉ NA
PRŮPLAVTSKOU
KOMUNIKACE č. 307/2011**

Číslo jednací: 142/2011
 Územní plán: Územní plán obce Dolní Řečice

Číslo listu: 15 z 16

Příloha: 2.4

1:1000
 1:1000
 1:1000

Číslo jednací: 142/2011
 Územní plán: Územní plán obce Dolní Řečice

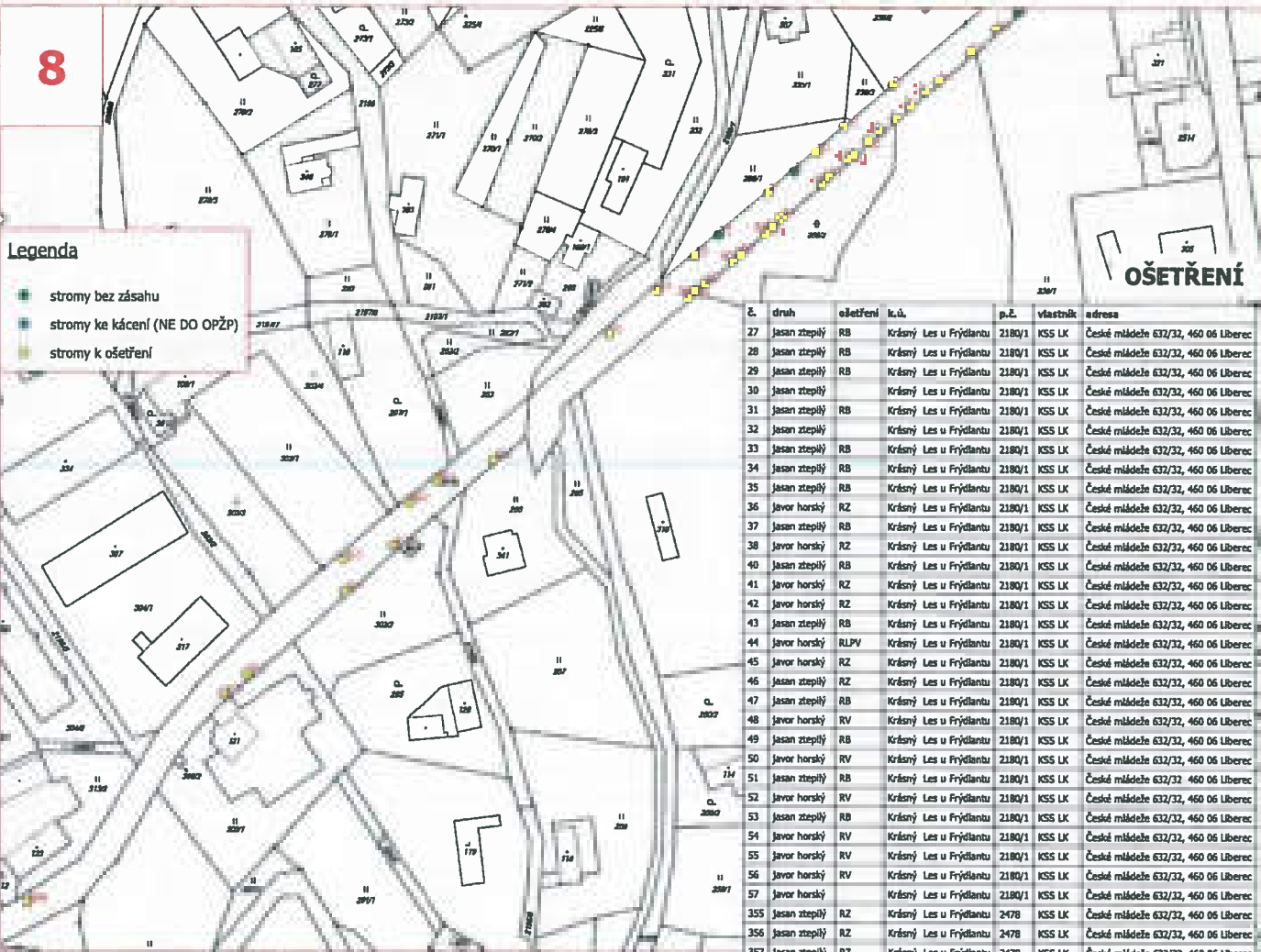
Číslo listu: 15 z 16

Příloha: 2.4

8

Legenda

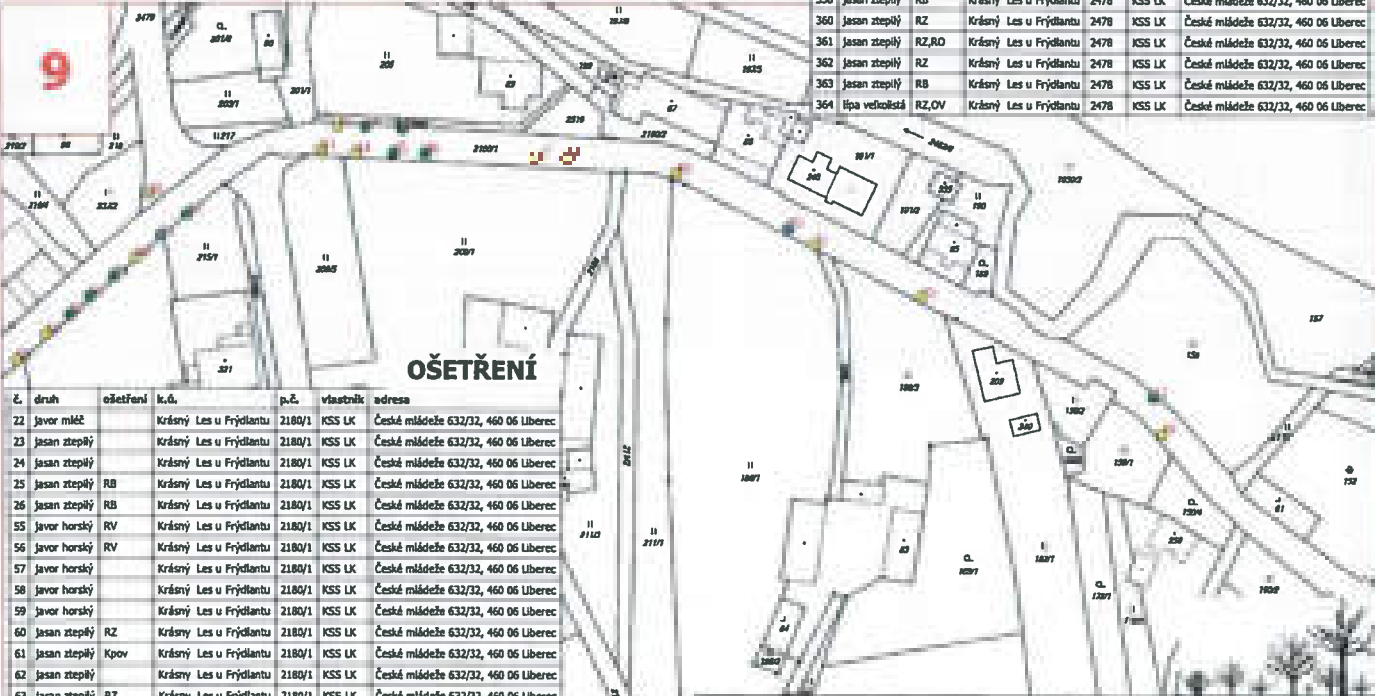
- stromy bez zásahu
- stromy ke kácení (NE DO OPŽP)
- stromy k ošetření



č.	druh	ošetření	lk.č.	p.č.	vlastník	adresa
27	jasan ztepilý	RB	Krásný Les u Frýdlantu	2180/1	KSS LK	České středě 632/32, 460 06 Liberec
28	jasan ztepilý	RB	Krásný Les u Frýdlantu	2180/1	KSS LK	České středě 632/32, 460 06 Liberec
29	jasan ztepilý	RB	Krásný Les u Frýdlantu	2180/1	KSS LK	České středě 632/32, 460 06 Liberec
30	jasan ztepilý	RB	Krásný Les u Frýdlantu	2180/1	KSS LK	České středě 632/32, 460 06 Liberec
31	jasan ztepilý	RB	Krásný Les u Frýdlantu	2180/1	KSS LK	České středě 632/32, 460 06 Liberec
32	jasan ztepilý	RB	Krásný Les u Frýdlantu	2180/1	KSS LK	České středě 632/32, 460 06 Liberec
33	jasan ztepilý	RB	Krásný Les u Frýdlantu	2180/1	KSS LK	České středě 632/32, 460 06 Liberec
34	jasan ztepilý	RB	Krásný Les u Frýdlantu	2180/1	KSS LK	České středě 632/32, 460 06 Liberec
35	jasan ztepilý	RB	Krásný Les u Frýdlantu	2180/1	KSS LK	České středě 632/32, 460 06 Liberec
36	javor horský	RZ	Krásný Les u Frýdlantu	2180/1	KSS LK	České středě 632/32, 460 06 Liberec
37	jasan ztepilý	RB	Krásný Les u Frýdlantu	2180/1	KSS LK	České středě 632/32, 460 06 Liberec
38	javor horský	RZ	Krásný Les u Frýdlantu	2180/1	KSS LK	České středě 632/32, 460 06 Liberec
40	jasan ztepilý	RB	Krásný Les u Frýdlantu	2180/1	KSS LK	České středě 632/32, 460 06 Liberec
41	javor horský	RZ	Krásný Les u Frýdlantu	2180/1	KSS LK	České středě 632/32, 460 06 Liberec
42	javor horský	RZ	Krásný Les u Frýdlantu	2180/1	KSS LK	České středě 632/32, 460 06 Liberec
43	jasan ztepilý	RB	Krásný Les u Frýdlantu	2180/1	KSS LK	České středě 632/32, 460 06 Liberec
44	javor horský	RLPV	Krásný Les u Frýdlantu	2180/1	KSS LK	České středě 632/32, 460 06 Liberec
45	javor horský	RZ	Krásný Les u Frýdlantu	2180/1	KSS LK	České středě 632/32, 460 06 Liberec
46	jasan ztepilý	RZ	Krásný Les u Frýdlantu	2180/1	KSS LK	České středě 632/32, 460 06 Liberec
47	jasan ztepilý	RB	Krásný Les u Frýdlantu	2180/1	KSS LK	České středě 632/32, 460 06 Liberec
48	javor horský	RV	Krásný Les u Frýdlantu	2180/1	KSS LK	České středě 632/32, 460 06 Liberec
49	jasan ztepilý	RB	Krásný Les u Frýdlantu	2180/1	KSS LK	České středě 632/32, 460 06 Liberec
50	javor horský	RV	Krásný Les u Frýdlantu	2180/1	KSS LK	České středě 632/32, 460 06 Liberec
51	jasan ztepilý	RB	Krásný Les u Frýdlantu	2180/1	KSS LK	České středě 632/32, 460 06 Liberec
52	javor horský	RV	Krásný Les u Frýdlantu	2180/1	KSS LK	České středě 632/32, 460 06 Liberec
53	jasan ztepilý	RB	Krásný Les u Frýdlantu	2180/1	KSS LK	České středě 632/32, 460 06 Liberec
54	javor horský	RV	Krásný Les u Frýdlantu	2180/1	KSS LK	České středě 632/32, 460 06 Liberec
55	javor horský	RV	Krásný Les u Frýdlantu	2180/1	KSS LK	České středě 632/32, 460 06 Liberec
56	javor horský	RV	Krásný Les u Frýdlantu	2180/1	KSS LK	České středě 632/32, 460 06 Liberec
57	javor horský	RV	Krásný Les u Frýdlantu	2180/1	KSS LK	České středě 632/32, 460 06 Liberec
355	jasan ztepilý	RZ	Krásný Les u Frýdlantu	2478	KSS LK	České středě 632/32, 460 06 Liberec
356	jasan ztepilý	RZ	Krásný Les u Frýdlantu	2478	KSS LK	České středě 632/32, 460 06 Liberec
357	jasan ztepilý	RZ	Krásný Les u Frýdlantu	2478	KSS LK	České středě 632/32, 460 06 Liberec
358	jasan ztepilý	RB	Krásný Les u Frýdlantu	2478	KSS LK	České středě 632/32, 460 06 Liberec
360	jasan ztepilý	RZ	Krásný Les u Frýdlantu	2478	KSS LK	České středě 632/32, 460 06 Liberec
361	jasan ztepilý	RZ,RO	Krásný Les u Frýdlantu	2478	KSS LK	České středě 632/32, 460 06 Liberec
362	jasan ztepilý	RZ	Krásný Les u Frýdlantu	2478	KSS LK	České středě 632/32, 460 06 Liberec
363	jasan ztepilý	RB	Krásný Les u Frýdlantu	2478	KSS LK	České středě 632/32, 460 06 Liberec
364	lípa velkokvětá	RZ,OV	Krásný Les u Frýdlantu	2478	KSS LK	České středě 632/32, 460 06 Liberec

9

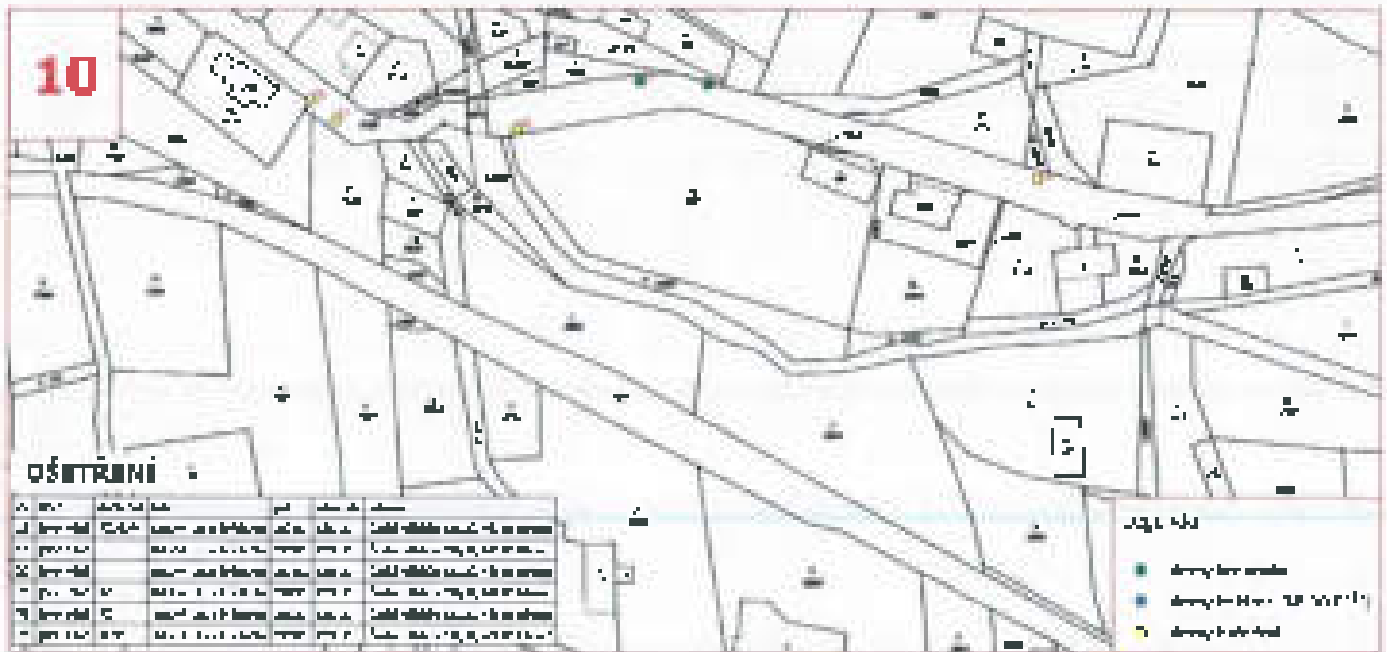
OŠETŘENÍ



č.	druh	ošetření	lk.č.	p.č.	vlastník	adresa
22	javor mlč		Krásný Les u Frýdlantu	2180/1	KSS LK	České středě 632/32, 460 06 Liberec
23	jasan ztepilý		Krásný Les u Frýdlantu	2180/1	KSS LK	České středě 632/32, 460 06 Liberec
24	jasan ztepilý		Krásný Les u Frýdlantu	2180/1	KSS LK	České středě 632/32, 460 06 Liberec
25	jasan ztepilý	RB	Krásný Les u Frýdlantu	2180/1	KSS LK	České středě 632/32, 460 06 Liberec
26	jasan ztepilý	RB	Krásný Les u Frýdlantu	2180/1	KSS LK	České středě 632/32, 460 06 Liberec
55	javor horský	RV	Krásný Les u Frýdlantu	2180/1	KSS LK	České středě 632/32, 460 06 Liberec
56	javor horský	RV	Krásný Les u Frýdlantu	2180/1	KSS LK	České středě 632/32, 460 06 Liberec
57	javor horský		Krásný Les u Frýdlantu	2180/1	KSS LK	České středě 632/32, 460 06 Liberec
58	javor horský		Krásný Les u Frýdlantu	2180/1	KSS LK	České středě 632/32, 460 06 Liberec
59	javor horský		Krásný Les u Frýdlantu	2180/1	KSS LK	České středě 632/32, 460 06 Liberec
60	jasan ztepilý	RZ	Krásný Les u Frýdlantu	2180/1	KSS LK	České středě 632/32, 460 06 Liberec
61	jasan ztepilý	Kpov	Krásný Les u Frýdlantu	2180/1	KSS LK	České středě 632/32, 460 06 Liberec
62	jasan ztepilý		Krásný Les u Frýdlantu	2180/1	KSS LK	České středě 632/32, 460 06 Liberec
63	jasan ztepilý	RZ	Krásný Les u Frýdlantu	2180/1	KSS LK	České středě 632/32, 460 06 Liberec
64	jasan ztepilý	RZ	Krásný Les u Frýdlantu	2180/1	KSS LK	České středě 632/32, 460 06 Liberec
65	jasan ztepilý		Krásný Les u Frýdlantu	2180/1	KSS LK	České středě 632/32, 460 06 Liberec
66	jasan ztepilý		Krásný Les u Frýdlantu	2180/1	KSS LK	České středě 632/32, 460 06 Liberec
67	jasan ztepilý	RB	Krásný Les u Frýdlantu	2180/1	KSS LK	České středě 632/32, 460 06 Liberec
68	jasan ztepilý	RZ	Krásný Les u Frýdlantu	2180/1	KSS LK	České středě 632/32, 460 06 Liberec
69	jasan ztepilý	RLPV	Krásný Les u Frýdlantu	2180/1	KSS LK	České středě 632/32, 460 06 Liberec
70	javor mlč	Kpov	Krásný Les u Frýdlantu	2180/1	KSS LK	České středě 632/32, 460 06 Liberec
71	jasan ztepilý	RLPV	Krásný Les u Frýdlantu	2180/1	KSS LK	České středě 632/32, 460 06 Liberec
73	jasan ztepilý	RZ,RLPV	Krásný Les u Frýdlantu	2180/1	KSS LK	České středě 632/32, 460 06 Liberec
74	jasan ztepilý	RZ	Krásný Les u Frýdlantu	2180/1	KSS LK	České středě 632/32, 460 06 Liberec

REKONSTRUKCE SILNIČNÍ ZELENĚ NA FRÝDLANTSKU: KOMUNIKACE č. III/2911		ARR - AGENTURA REGIONÁLNÍHO ROZVOJE spol. s r.o. DR. M. Horákové 185/66, 460 07 Liberec www.arr-nisa.cz	
Stupeň dokumentace: REALIZAČNÍ VZ		Objednatel: Krajská správa silnic Libereckého kraje, řádková organizace	
Obsah OPATŘENÍ KN - III/2911		Datum: 8/2017	Autor: Ing. Petr [redacted] Ing. Miroslav Portáček, DiS.
Příloha: 1.51	Měřítko 1 : 1 500		

10



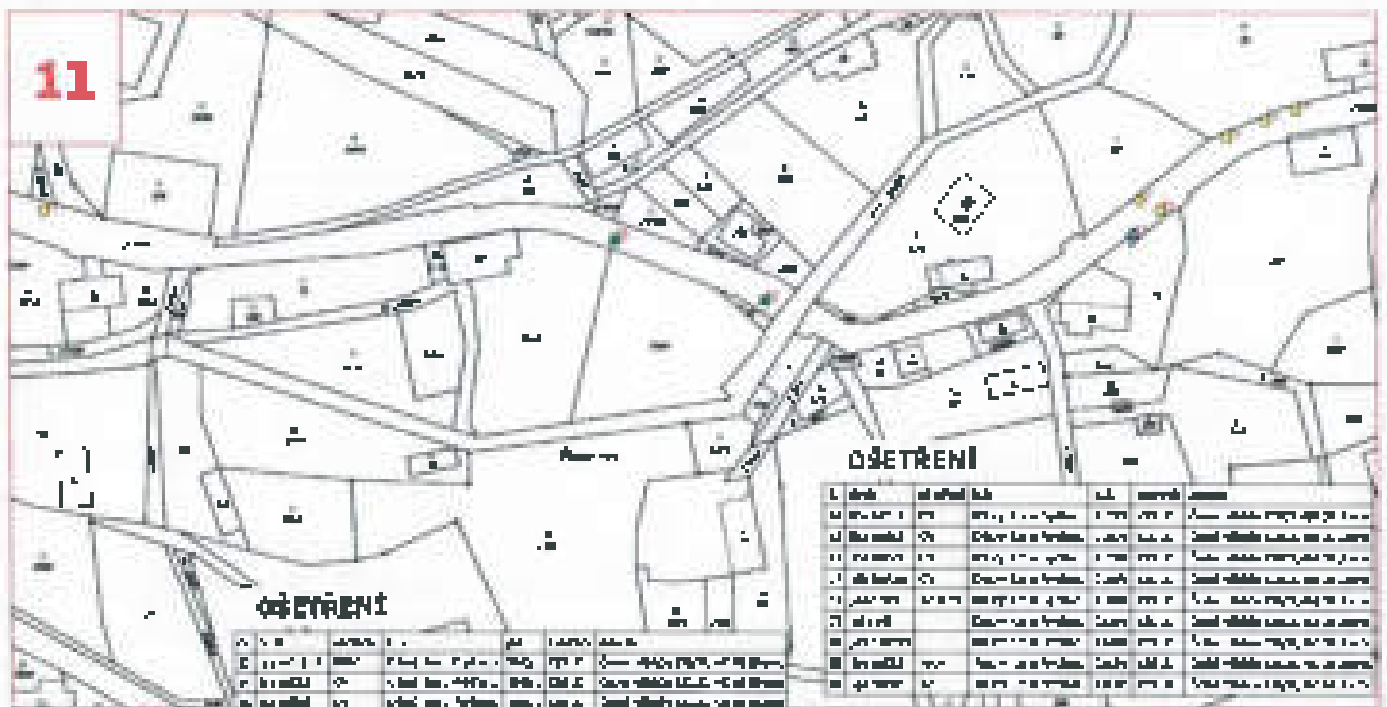
OŠETŘENÍ

č. úseku	stavba	úroveň	stavba	úroveň	stavba	úroveň
1	100	100	100	100	100	100
2	100	100	100	100	100	100
3	100	100	100	100	100	100
4	100	100	100	100	100	100
5	100	100	100	100	100	100

Legenda

- červená tečka - stávající stav
- modrá tečka - stávající stav - 100
- žlutá tečka - stávající stav - 100

11



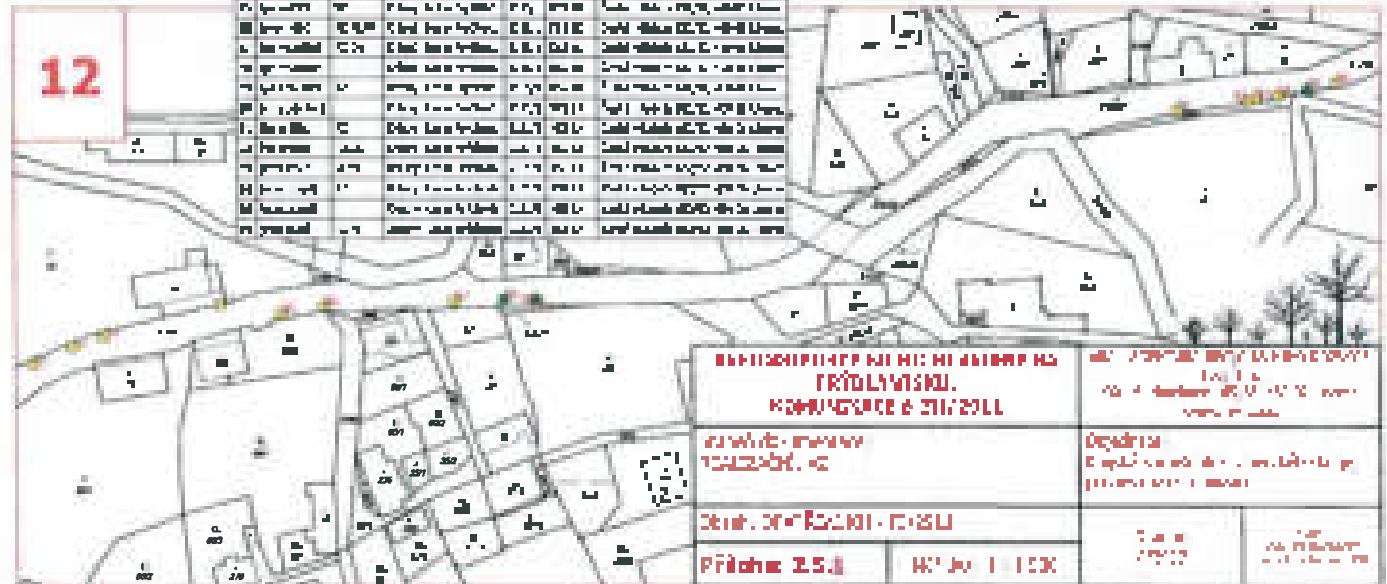
OŠETŘENÍ

č. úseku	stavba	úroveň	stavba	úroveň	stavba	úroveň
1	100	100	100	100	100	100
2	100	100	100	100	100	100
3	100	100	100	100	100	100
4	100	100	100	100	100	100
5	100	100	100	100	100	100

OŠETŘENÍ

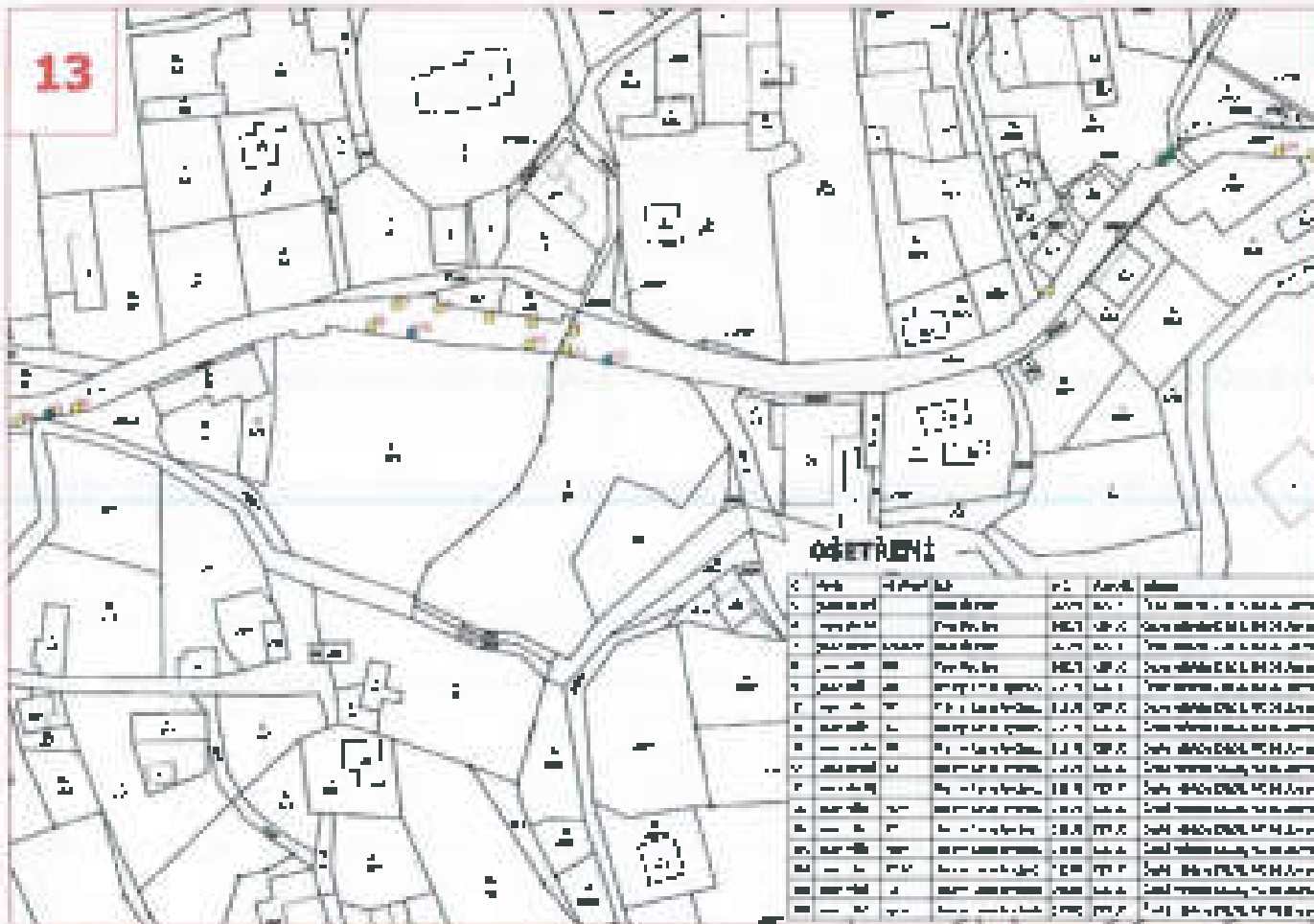
č. úseku	stavba	úroveň	stavba	úroveň	stavba	úroveň
1	100	100	100	100	100	100
2	100	100	100	100	100	100
3	100	100	100	100	100	100
4	100	100	100	100	100	100
5	100	100	100	100	100	100

12

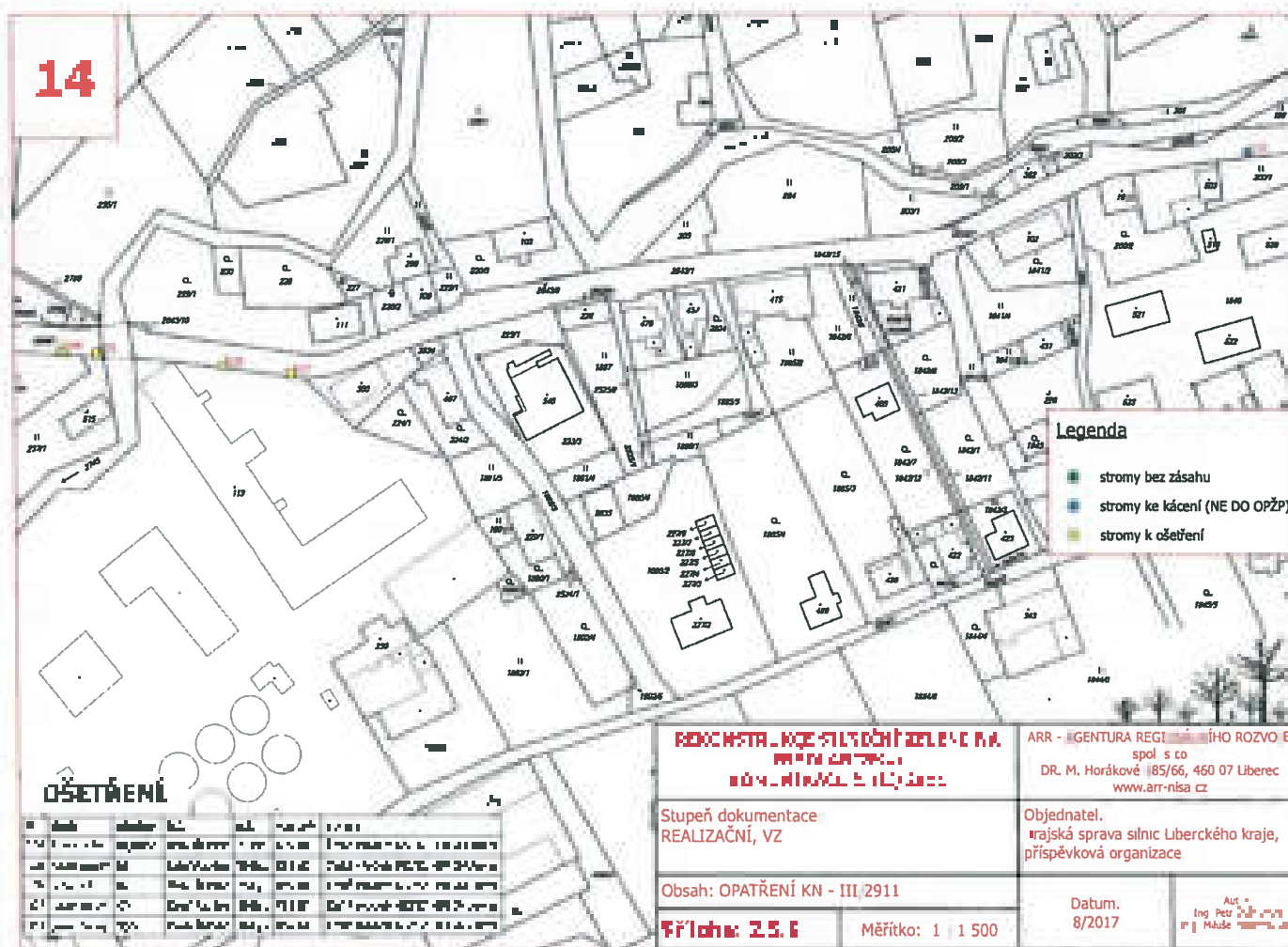


<p>STAVBA ÚPRAVY KANALIZAČNÍHO SYSTÉMU V ÚSEKU 100-101 M.Ú.Č.Č. 100-101</p>		<p>stavba úpravy kanalizačního systému v úseku 100-101 M.Ú.Č.Č. 100-101</p>	
<p>Stav. inženýringová firma</p>		<p>Stavba</p>	
<p>Průběh 2.5.3</p>	<p>100-101</p>	<p>100-101</p>	<p>100-101</p>

13



14



ARR - AGENTURA REGIONÁLNÍHO ROZVOJE E
 spol. s ro
 DR. M. Horákové | 85/66, 460 07 Liberec
 www.arr-nisa.cz

Stupeň dokumentace
REALIZAČNÍ, VZ

Objednatel.
 krajská správa silnic Libereckého kraje,
 příspěvková organizace

Obsah: OPATŘENÍ KN - III 2911

Číslo: 25.6 Měřítko: 1 : 1 500

Datum.
 8/2017

Aut.
 Ing. Petr Štěpánek
 P. Mláde

Městský úřad Nové Město pod Smrkem
Odbor výstavby a životního prostředí
 Palackého 230, 465 01 Nové Město pod Smrkem

č. j.: NM-002/2017/000-225.8/33/OVŽP/VA

Krajská správa silnic Libereckého kraje
 příspěvková organizace

vyřizuje: M. Voksová referenční OVŽP

IČ: 709 46 078

tel.: 492 360 357

České mládeže 632/32

e-mail: ozp@nmjs.cz

460 06 LIBEREC

v Novém Městě pod Smrkem 22.12.2017

PŘEDMĚT ŘÍZENÍ:

- Správní řízení ve věci povolení kácení dřevin nosících mimo les

ROZHODNUTÍ

Městský úřad Nové Město pod Smrkem, Odbor výstavby a životního prostředí (dále jen „MÚ“), příslušný podle ustanovení § 76 odst. 1 písm. a) zákona č. 114/1992 Sb. a na základě přírody a krajiny, ve znění platných předpisů (dále jen zákon), k provedení kácení dřevin, posunutí zářezů krajské správy silnic Libereckého kraje, příspěvkové organizace, IČ 709 46 078, České mládeže 632/32, Liberec (dále jen „žadatel“), v povolení kácení lesní stromů Javorů mléč (Acacia glutinososa) ze dne 29.11.2017 a na základě předložených podkladů ve věci takto rozhodl:

podle ustanovení § 8 odst. 1 zákona v součinnosti s vyhláškou MÚP ČR č. 189/2013 Sb., ve znění pozdějších předpisů, kterou se provádějí některá ustanovení zákona,

povoluje žadateli pokácení

- 1) dvou stromů Javorů mléč (Acacia glutinososa), stromy mají obvod kmene 135 cm a 135 cm (měřeno ve výšce výřez 130 cm nad zemí) a výšku 14-16 m. Uvedené stromy vyúsňují na pozemku p. č. 156 (katastrální plocha-silnice), k komunikaci III/2011, v katastrálním území Ludvíkov pod Smrkem, obec Nové Město pod Smrkem. Blízká spojitelnost stromů je zanesena ve snímku P10, jež je možnou součástí tohoto rozhodnutí.
- 2) čtyř stromů Javorů mléč (Acacia glutinososa), stromy mají obvod kmene 170 cm, 191 cm, 165 cm a 145 cm (měřeno ve výšce výřez 130 cm nad zemí) a výšku 14-16 m. Uvedené stromy vyúsňují na pozemku p. č. 230 (katastrální plocha-silnice), k komunikaci III/2015, v katastrálním území Ludvíkov pod Smrkem, obec Nové Město pod Smrkem. Blízká spojitelnost stromů je zanesena ve snímku P10, jež je možnou součástí tohoto rozhodnutí.

Účast na řízení dle § 22 odst. 1 an dále níže:

Krajská správa silnic Libereckého kraje, příspěvková organizace, IČ 709 46 078,
 České mládeže 632/32, Liberec

Povolení ke kácení výše uvedených dřevin se vydává za těchto podmínek:

- 1) Kácení dřevin bude provedeno v období vegetačního klidu (tj. v období před začátkem aktivity fyziologických a ekologických funkcí dřevlin, zpravidla od 01.11. do 31.03.)
- 2) Polovody dřevin budou naprosto bezpečně odstraněny do úrovně terénu.

Udělání povolení

Dne 25.11.2017 byl Městským úřadem Nové Město pod Smrkem, Odřova výstavby a životního prostředí, účinně žádost výše uvedeného žadatele o povolení kácení stromů a živých plotů. Stromy vyrůstají na pozemku p. č. 156 (osmiplachový lípa) a pozemku p. č. 230 (jednanásobná šplhavá vinná réva) v katastrálním území pod Smrkem, obec Nové Město pod Smrkem. Uvedený pozemek je ve správě Krajské správy územní úpravy Libereckého kraje, přísluškové organizace IČ 709 46 078, České mládeže 602/02, Liberec.

Žadatel uvádí ve své žádosti tyto důvody ke kácení „Uvedené stromy svým nepřehledným stavem častí znečištěný výhled, chybějící výhled kmenů bezprostředně ohraničují vzhled vybranými silničního pruhu (dle zkušební PCR č. 02.0 k počtu ohraničujících stromů a dostatek) (viz níže následní na 2. vrše a z. 06).“

Dne 06.12.2017 orgán ochrany přírody oznámil zahájení správního řízení účastníky řízení, (v daném případě se jedná o žadatele). Jelikož správnímu orgánu byly všechny vyžadované podmínky kácení včas a v plné míře předloženy, bylo rozhodnuto o vydání ústřední souhlasné a ústřední souhlasné žádosti.

V návaznosti na § 8 odst. 1 zákona dne 06.12.2017 orgán ochrany přírody se na řízení účastníky kterým se jedná o správní řízení, kterým je v tomto případě Městský úřad Nové Město pod Smrkem, Odřova výstavby a životního prostředí a vydání souhlasné žádosti (souhlas se dne 06.12.2017 je součástí spisu a je veden pod č. j. NMPS/296/2017/OVŽ.PV a byla přečtena dne 06.12.2017). Silničním správcem žádá, aby polovody stromů byly naprosto bezpečně odstraněny do úrovně terénu.

Dne 06.12.2017 orgán ochrany přírody oznámil zahájení správního řízení občanskému sdružení Čmelák-Spoločnost, pěst. přírody, IČ 467 67 162, v zastoupení paní Janou Heinrichovou, Sokolská 502, Nové Město pod Smrkem (organizace je vedena ve spisu pod č. j. NMPS/296/2017/OVŽ.PV a byla přečtena dne 06.12.2017). Občanské sdružení Čmelák-Spoločnost přírody se v zájmu svého do správního řízení účastní a napíjelo.

Městský úřad Nové Město pod Smrkem, Odřova výstavby a životního prostředí vyhodnotil stav stromů, jejich význam a důvody uvedené v žádosti a dospěl k těmto závěrům:

Stromy vyrůstají na méně zastavěném pozemku jako silniční vegetace, v zastavěném území. V dopravně vyhledávaném stavu se nachází kamenný (cca 0,5 m) a měřicí elektrické a měřicí vedení (cca 2 m). Stromy vyrůstají ve skupině jako součást silniční vegetace. Stromy jsou ve fázi dospělosti či přední dospělosti.

Provozi pod kamenným stromem je z větší části zpevněná betonová povrchová kotvený systém pod kotvený stromem je z větší části zakrytý a kamenný nádech měřicí elektrické a měřicí komunikace. Měření uvedené je částečně omezen vadní i vzdušný režim stromového systému, existuje riziko poškození kamenných nádechů a následné poškození kůlehou. Uvedené dřeviny a způsob rozkladu poškození kotvenýho systému nelze jednoduše stanovit, zároveň nelze vyloučit škody poškození kmenů.

Kameny stromů jsou přibližně malých, vyhledávaných z důvodu jejich polohy, polohy a měřicí elektrické a měřicí komunikace, v zastavěném území měřicí elektrické a měřicí komunikace. Provozi riziko rozkladu, bouřlivě, na kmenech se nachází velké ořezané větve a kůlehou (cca 1 m), na ořezávaných větve jsou patrné známky poškození kmenů.

Kocuny stromů jsou primární, na některých místech v korunách je patrný nový sekundární oživení, asymetrické (přes stromů v zářijí), jednotlivé, nasměrové výstupy nad zemí neprocházejí, šicíny jsou křehké povahy až suché. V blízkosti korun stromů prochází nadzemní elektrické a telefonní vedení.

Zdravotní stav stromů je výrazně zhoršený, z hlediska provazní bezpečnosti se jedná o silně zarušené statické poměry (osvětlové účinky a praskliny s trhlinami ve kmenech), vysoká pravděpodobnost i úplné selhání. Hroší nebezpečí pro stromů a komunikaci a vznik škod zejména v období období větrů.

Přezemky a jejich okolí je dostatečně osázeno další vzrostlou vegetací.

Odstranění uvedených stromů má jít ke zhoršení ekologické a estetické funkce daného místa, zájem bylo povoleno bez určení náhradní výsadby.

Uvedené stromy se nacházejí v ochranné krajinné oblasti Jizerecké hory a jsou evidovány v Registru zeleně pro obec Nové Město pod Smrkem. Převážně stromy jsou vyznačeny na výpisu PH.

Důvody uvedené v Městě byly sledovány jako opatření. Na základě zjištěných skutečností a po dohodnutí předložené žádosti a posouzení funkčního významu výše uvedených stromů, bylo povoleno kácení v rozsahu uvedeném ve výpisu tohoto rozhodnutí.

Podání a odpovědi:

Proti tomu to rozhodnutí lze podat odvolání do 15 ti dnů od jeho doručení ke Krajskému úřadu Libereckého kraje, Odboru životního prostředí a zemědělství, a to podáním učiněným u Městského úřadu Nové Město pod Smrkem, Odboru výsadby a tvorby územní v podobě 2 kusů stejnopisů. Věsta poradit odvolání má odkladný účinek. V období 1 se uvádě, v jakém rozsahu se rozhodnutí napadá, v čem je spatřován rozpor s právními předpisy, nesprávnost rozhodnutí nebo řízení, jež mu předcházelo. Odvolání je proti odvolání rozhodnutí je nepřijatelné.

Opis:

Spis (číslo):

Miroslava Valkeová

okresní úřad Ústí nad Labem, úřad úřad Ústí nad Labem

Příloha:

výpis PH se zákresem stromů

VYPRÁVENO DNE: 22.12.2017

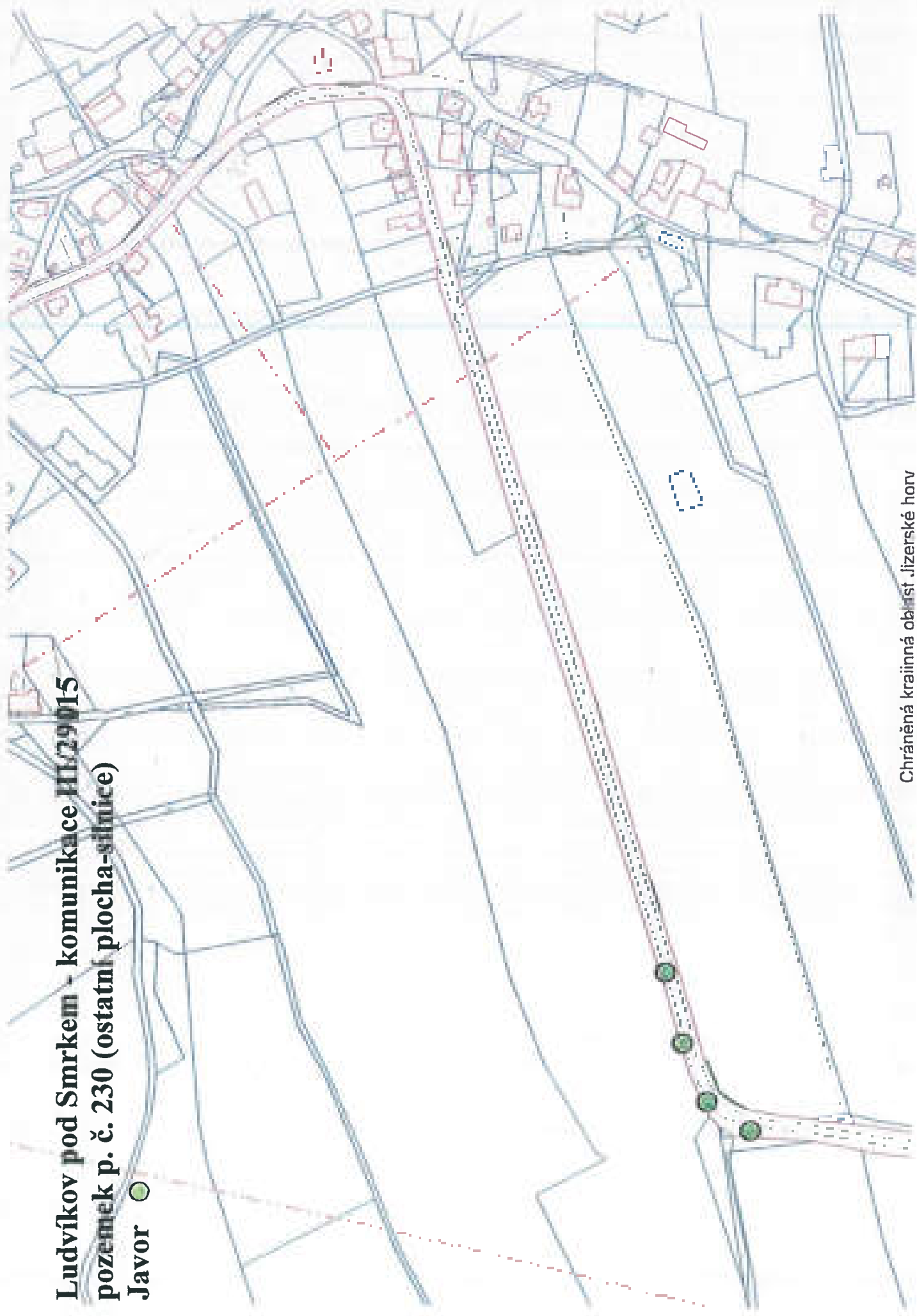
**Ludvíkov pod Smrkem - komunikace III/29011
pozemek p. č. 156 (ostatní plocha-silnice)**

Javor



**Ludvíkov pod Smrkem - komunikace HL/29015
pozemek p. č. 230 (ostatní plocha-silnice)**

Javor ○



Chráněná krajinná oblast Jizerské hory

9 9001/2017 okres Liberec 9.11.17



POLICIE ČESKÉ REPUBLIKY
KRAJSKÉ ŘEŠENÍ POLICIE
LIBEREC

LIBEREC



Územní velitel, policejní
Dopravní inspektorát Liberec

KRPL-100227-1/CJ-2017-180506-01

Třílístek č. 8. října 2017

Krajští správci silnic I. tříděckého úseku
Česká republika územní 4105/24
466 03 Jablonec nad Nisou

Nebezpečné stromy při silnici III/29011 a III/29015

Dopravní inspektorát Policie České republiky v Liberci dochází dle ustanovení § 10 odst. 2 zákona č. 128/1997 Sb., o pozemních komunikacích k výjimečně nebezpečné situaci silničního provozu způsobené následující výslovně stromy v blízkosti silnic ev. č. III/29011 a III/29015.

V případě silnice III/29011 se jedná o dva kusy při prvním stromě ve směru od Nového Města pod Šternkem na Ludyňkov pod Smrkem úseku I/301 za číselníkem ev. č. 29011-6 (viz foto a v příloze orientační záznam do mapy).

V případě silnice III/29015 se jedná o pět kusů při prvním stromě a jeden kus ve směru na Lány Třílístek (viz foto a v příloze orientační záznam do mapy).

Denní vyšetřování, zúčastnění se nny svých neúspěšným stromem (např. zřívající výškový, zbytečně vysoký kmen) bezpečně odstraní všechny účastníky silničního provozu. V poslední době již hrozilo došlo k několika případům, kdy při uvolňování se začal způsobit řadit následky na životě a zdraví. Kvůli tomu upozorňujeme, že obléčení stromů je neuvěřitelně silných stejně více a bylo by velmi nevhodné jejich stav.

Mgr.
Pavel
Červa

Digitally signed by Mgr. Pavel Červa
DN: cn=Mgr. Pavel Červa, ou=Červa,
givenName=Pavel, c=CZ, o=Česko,
serial=16, email=info@liberec.cz,
police@liberec.cz, postalCode=461 01,
st=Liberec, stRef=173,
ou=18050013, ou=Krajský úřad
se sídlem v 461 01,
serial=2, email=,
serial=173,
Date: 2017.10.19 11:01:01

Číslo úseku 3
465 01 Liberec

Tel.: +420 474 400 150
Fax: +420 474 400 107
Email: libci.podatelna@police.cz

Silnice III/29011 – pohled na strom č. 1



Silnice III/29011 – pohled na strom č. 2



Silnice III/29015 – pohled na strom č. 1



Silnice III/29015 – pohled na strom č. 2



Silnice III/29015 - pohled na strom č. 3



Silnice III/29015 - pohled na strom č. 4



Slika 11129015 – pogled na drum 6 5



Slika 11129015 – pogled na strom 6 6



Vyřizuje:

por. Vlastimil Malý, DiS.
por. Mgr. Pavel Červa
974 466 258/257

npor. Mgr. Bc. František Prorok, DiS.
vedoucí DI Liberec
z r. por. Mgr. Pavel Červa
schváleno elektronicky

Na vědomí:

- Městský úřad Frýdlant, Odbor dopravy, Nám. T. G. Masaryka 37, 464 13 Frýdlant

4. 2014

Handwritten text at the top right of the map area.



Handwritten text at the bottom of the map area, underlined in yellow.

MAP 10

4. 2014

Handwritten text at the bottom right of the page.



KSJLK/9918/2017



Obecní úřad Lázně Libverda

Lázně Libverda 16 463 62 Hejnice tel 482 322 151, 482 322 152
e-mail: info@laznelibverda.cz www.laznelibverda.cz

29015

KRAJSKÝ ÚŘAD
LIBVERDA

19.12.2017

APZ VONC

Krajská správa sítnic Libereckého kraje, příspěvková organizace
IČ 709 48 078
České mládeže 632/32
460 06 Liberec
Catová zahrádka, bdkc7w
Č. KSELKJ03347017

V Lázních Libverda dne 12.12.2017
Spis.zn (Č.j.) OULL/ 751 /2017
Vyřizuje: Bc. Veronika Pelikánová

R O Z H O D N U T Í

Obecní úřad Lázně Libverda, jako orgán veřejné správy přírody příslušný dle § 76 odst. 1 písm. e) zák. č. 114/1992 Sb. o ochraně přírody a krajiny, ve znění pozdějších předpisů (dále jen "zákon"), k povolání kácení dřevin, posoull žádost Krajské správy sítnic Libereckého kraje, příspěvkové organizace, IČ 709 48 078 České mládeže 632/32, Liberec (dále jen "žadatel"), a povolání kácení povolení kácení 1 ks stromu Jasan ztepilý (Fraxinus excelsior) a 1 ks stromu Javor klen (Acer pseudoplatanus), ze dne 20.11.2017 a na základě předložených podkladů ve věci takto rozhodl:

podle ust. § 8 odst. 1 zákona, v souladu s ustanovením vyhlášky MŽP č. 19/2013 Sb., ve znění pozdějších předpisů, kterou provádějí některé ustanovení zákona

povoluje žadateli pokácení

- 1) jednoho stromu Jasanu ztepilého (Fraxinus excelsior), strom má průměr kmene 200 cm (měřeno ve výšce 130 cm nad zemí) a výšku 15 - 17 metrů;
- 2) jednoho stromu Javoru klen (Acer pseudoplatanus), strom má průměr kmene 175 cm (měřeno ve výšce 130 cm nad zemí) a výšku cca 15 - 17 metrů.

Uvedené dřeviny vyúslejí ve pozemku p. č. 48/1 (obecní plocha sítnic) a komunikace I.125010. H. č. 1 Lázně Libverda. Bláží správní akce stromů je zanesena ve směru PM, jestliže je realitní společnost tohoto rozhodnutí.

Číslo listu 1 ze 1 listů 1 správního řízení

Krajská správa sítnic Libereckého kraje, příspěvková organizace, IČ 70948078, Česká mládeže 632/32, Liberec

Odůvodnění:

Dne 20.11.2017 byla Obecníma úřadu Láně Lívovce doručena žádost výše uvedeného žadatele o povolení kácení 1 ks stromu Jasanu zepilého a 1 ks stromu Javoru klan. Dřeviny vyrůstají na pozemku par. č. 49/1 v k. ú. Láně Lívovce. Uvedený pozemek je ve správě Krajské správy silnic Libereckého kraje, příspěvkové organizace, IČ 709 46 078, Česká máce 632/22 Liberec.

Žadatel uvádí ve své žádosti tyto důvody kácení: „Uvedená stromy svým nestábným stavem (např. ztracením větví) vytvářejí určitý bezpečnostní ohrožení vjezdů, údržbový stromní provoz. (dle zkušeností PČR) což k práci obecních silnic s důsledkem: řešení nákladů na živce a ztráty.“

Dne 11.12.2017 Obecní úřad Láně Lívovce oznámil zahájení správního řízení účastníky, řízení je vedená příkazem se jednání žadatele. Jelikož současněmu orgánu byly zřejmé všechny potřebné údaje k dané věci, byla upuštěno od svolání místního jednání a ústředního projednání žádosti.

V návaznosti na § 6 odst. 1 zákona dne 12.12.2017 orgán ochrany přírody seznámil uvedeného kácením řízení přírodním úřad, kterým je v tomto případě Městský úřad Frýdlan, odbor údržby. Smluvní správci úřad v neúspěšném kácením souhlasí (souhlas ze dne 12.12.2017 je součástí obsahu a je veden pod č. j. OUL/750/2017). Smluvní správci úřad požaduje, aby palivový stromy byly naprocentně po pokácení odstraňeny na území terénu.

Obecní úřad Láně Lívovce vyhodnotil stav dřevin jejich význam a důvody uvedené v žádosti a dospěl k tomuto závěru:

Stromy vyrůstají jako součást stromní aleje v území přírodního sídla na pozemku p. č. 49/1 v k. ú. Láně Lívovce.

Kmeny stromů jsou asymetrické, suché, větve stromů jsou proskládá od suché, na kmenech viditelné charakteristické dutiny a hrubosou a světlou výměň otvory pro lihu. Charakteristické otvory vykazují známky poškození se rozpadu.

Zdravotní stav stromů je výrazně zhoršený z hlediska provozní bezpečnosti se jedná o silné porušení statických poměrů (malé suchý strom, velké otevřené dutiny a hrubosou a velké praskliny po celé délce kmene). Vysoká pravděpodobnost rizika selhání, hrozí nebezpečí pádu stromů na komunikaci.

V době provedení terénní prohlídky neprobíhala na dřevinách výskyt hmyzů škůdců dřev.

Pozemek a jeho okolí je dostatečně osázeno dalšími stromy a keři.

Strom Jasan zepilý se nachází ve III. zóně chráněné krajinné oblasti Jizerské hory v 800 m Javor klan se nachází na území Chráněná krajinná oblast Jizerské hory. Přesmělné stromy jsou významné na silnici PML.

Odstraněním uvedených dřevin nastává ke zhoršení ekologické a estetické funkce daného území, kácení bylo povoleno bez určení náhradní výsadby.

Důvody v žádosti byly shledány jako opodstatněné. Na základě zjištěných skutečností, a po zohlednění přetrvávající žádosti a souhlasu funkčního významu výše uvedených dřevin, byla povolena kácení v rozsahu uvedeném ve výroku tohoto rozhodnutí.


Poučení a postoupení org. územní CHKO JH:

Proč formou rozhodnutí se počít odvolání do 15 dnů od jeho doručení v Agentuře ochrany přírody a krajiny ČR Regionálnímu pracovišti: Liberecko, a to podáním učiněným u Obecního úřadu v Láně Lívovce v počtu 2 kusů stejnopisů. Výše popsané odvolání má odkladný účinek. V odvolání se uvádí v jakém rozsahu se rozhodnutí napadá a zda je správně vykonáno správními předpisy, pravidly, rozhodnutí nebo řízení, je-li předloženo. Odvolání jak orgán odvolání rozhodnutí je nepřijatelné.

Podání a odvolání mýra Ozami CHKO JH:

Franchizní rozhodnutí lze podat současně do 15 dnů od jeho doručení ke Kájovému. Mestu ústeckého kraje, Ústava živního prostředí a zemědělství a to podáním učitelství v Ústeckém ústředí, Ústava Libverda v počtu 2 kusů stejnojmenně. Vše podání odvolání má odhodnotit ústředí. V odvolání se uvádí v jakém rozsahu se rozhodnutí nepodává, v čem je spornější rozpor s právními předpisy resp. rozhodnutí napařeno, jestli mu přičítá osoba. Osvědčení proli odvolání rozhodnutí je nepřijatelné.

Ing. Jan Pospíšil
starosta



VYPRÁVENO DNE: 13. 12. 2017

Obec: Ústava Libverda, přezve dne: 13. 12. 2017
(přezve paní Pařizová Veronika – referentka Ústeckého ústředí)



7 3001/2017 KRAJ: LIBEREČ 9 11 17



POLICIE ČESKÉ REPUBLIKY
KRAJSKÉ ŘEŠITELSTVÍ POLICIE
LIBEREC



Ustavil odznak: Lihner
Dopravní inspektorát Liberec

KRPL-100227-1/CJ-2017-180506-01

Liberec 8. listopadu 2017

Krajská správa silnic Libereckého kraje
Československé armády 480504
466 01 Lučkovice nad Milnicemi

Nebezpečné stromy při silnicích III/29011 a III/29015

Dopravní inspektorát Policie České republiky v Liberci navrhuje dle ustanovení § 15 odst. 2 zákona č. 13/1997 Sb., o pozemních komunikacích v zájmu zajištění bezpečnosti silničního provozu odstranit následující vzrostlé stromy v blízkosti silnic ev. č. III/29011 a III/29015.

V případě silnice III/29011 se jedná o dva kusy při pravé straně ve směru od Nového Města pod Smrkem na Ludvíkov pod Smrkem zhruba 150m za mostem ev. č. 29011-6 (viz foto a v příloze orientační zakres do mapy).

V případě silnice III/29015 se jedná o pět kusů při pravé straně a jeden vlevo ve směru na Lázně Libverda (viz foto a v příloze orientační zakres do mapy).

Domníváme se, že uvedené stromy svým neutěšeným stavem (např. ztrouchnivělý vnitřek, chybějící vnitřek kmene) bezprostředně ohrožují všechny účastníky silničního provozu. V poslední době již bohužel došlo k několika případům, kdy pád obdobných stromů způsobil fatální následky na životě a zdraví. Závěrem upozorňujeme, že obdobných stromů je na uvedených silnicích zřejmě více a bylo by vhodné posoudit jejich stav.

Mgr.
Pavel
Červa

Mgr. Pavel Červa
Dopravní inspektorát Policie ČR
Liberec
Krajská správa silnic Libereckého kraje
Československé armády 480504
466 01 Lučkovice nad Milnicemi
tel: 479 222 222
fax: 479 222 222
e-mail: p.červa@policie.cz

Psací zkuš. 2
460 01 Liberec

Tel.: +420 974 458 500
Fax: +420 974 402 207
e-mail: d.ri@policie.cz

Silnice III/29011 – pohled na strom č. 1



Silnice III/29011 – pohled na strom č. 2



Entrance 11129015 - walked to south side 1



Entrance 11129015 - walked to stream 2



Silnice III/290.5 - položek na strom 2, 3



Silnice III/290.5 - položek na strom 6, 1



Sítlice III/29015 – schůň na stromě č. 5



Sítlice III/29015 – pohled na strom č. 6



Vyřizuje:

pan. Vítězslav Mlýč, DIČ,
pan. Mgr. Pavel Čerba
971 466 258237

pan. Mgr. Bc. František Písmák, DIČ,
vedoucí odd. techn.
z tit. pan. Mgr. Pavel Čerba
odv. Leno Běcková

Na vědomí:

- Městský úřad Frýdlan, Dělné nábřeží, nám. T. G. Masaryka 57, 464 01 Frýdlan.



OBECNÍ ÚŘAD PERLETHICE

IČO 01671989 Batal Perlethice č.p. 99, p. Prýdkovi, PSČ 463 01, tel.: 724 162 170 Fax: 724 162 170
 ou_perlethice@volny.cz obec.perlethice@volny.cz bankovní spojení 18231461700000000000 KÚ Prýdkovi
 ID datové schránky: 00000000000000000000000000000000

Krajská správa silnic Libereckého kraje, IČ: 709465078, Česká mládež 632/32,
 460 06 Liberec 6

Adresa pro doručování: KČSLB / 99.97 / Česká mládež 632/32, 460 06 Liberec nad Nisou.

Doporučil: **AN KČSLB** – doporučení, na doručování

V Perlethici, dne 15.12.2017

spis zn. (KÚ) 09/ - 87017

Vyřizuje: Viktor Podmanický oprávněná úřední osoba

ROZHODNUTÍ

Obecní úřad v Perlethici, jako orgán ochrany přírody příslušný dle § 75 odst. 1 písm. c) zák.č. 114/1992 Sb., o ochraně přírody a krajiny, ve znění pozdějších předpisů (číslo jen „zákon“), příslušný podle § 75, odst.1, písmene a) zákona, dle usaz. § odst. 1 zákona o v součtu s ust. § 8 vyhlášky MŽP č. 395/1992 Sb., ve znění pozdějších předpisů, na základě žádosti, kterou podala Krajská správa silnic Libereckého kraje, IČ: 709465078, Česká mládež 632/32, 460 06 Liberec 6, a k dne 20.11.2017,

povoluje

žadatelé Krajské správy silnic Libereckého kraje, IČ: 709465078, Česká mládež 632/32,
 460 06 Liberec 6, pokročit s kůstí stromem, dřevní jehna vysoká - o obvodu kmenu 118 cm - 202 cm,
 měřeno ve výšce 130 cm nad zemí, rostoucí na poz.č. 13150 - v k.ú. Batal Perlethice, která je
 ve vlastnictví Libereckého kraje, IČ: 64276, Liberec IV - Perleth, 460 01 Liberec, kdy žadatel má právo
 hospodářit s příslušným majetkem - viz zřizovací listina příspěvkové organizace.

Čl. 2 odst. 1 písm. a) zák. č. 27/2018 Sb., o územní správě

- Krajská správa silnic Libereckého kraje, IČ: 709465078, Česká mládež 632/32,
 460 06 Liberec 6

Podmínky kácení:

- 1) Kácení bude prováděno v době vegetačního klidu od nabytí právní moci do 31.03.2018, a poté případně od 31.10. 2018 do 31.12.2019, a dle usaz. na časové a formální možnosti kácení
- 2) Pokročení práce žadatel na vlastní náklady a nebezpečí za pomoci jiné, jím určené osoby, v plném rozsahu zabezpečení požární ochrany v tomto rozsahu.
- 3) Pokročení bude prováděno tak, aby nedošlo k ohrožení nebo poškození stromů a majetku osob, pohybujících se za dané pracovní hodiny (mezizákladní automobilový provoz, pohyb cyklistů, zpod.). Pro zajištění moci uplatňovat nárok (žadatel nebo jím pověřená osoba), zajistit číselníkové dopisy na území na celý průběh prováděných prací.
- 4) Bezpečnostní opatření prováděná kácením, budou počítány s výjimkou okolních stromů - viz povolení kácení odboru dopravy MÚ Prýdkovi.

Odůvodnění:

Dne 29.11.2017 požádala KSSLK o povolení kácení 5 ks stromů, druh jasan ztepilý, rostoucích na p.p.č.1315 ,v k.ú. Dolní Pertoltice. Dotčená pozemková parcela je ve vlastnictví Libereckého kraje, U Jezu 642/2a, Liberec IV – Perštýn, 460 01 Liberec, kdy žadatel má právo hospodařit s vloženým majetkem. Viz zřizovací listina.

Dnem podání bylo zahájeno správní řízení. Správní orgán vyhodnotil předložené podklady pro vydání rozhodnutí jako úplné a dostačující. Následně bylo doplněno správním orgánem stanovisko Odboru dopravy MěÚ Frýdlant, ze dne 13.12.2017. Které obsahovalo podmínky pro kácení. Tyto byly zcela zapracovány do rozhodnutí.

Jedná se o vzrostlé stromy, s hlubokým ořezem v koruně. Značné části koruny jsou proschlé, tlaková vidlice je rozlomená, kmeny napaden hnilobou. Správní orgán má za to, že se dá úspěšně předpokládat, že je u předmětných stromů značně poškozen celý kořenový systém. Zejména vlivem probíhající zimní údržby.

Z tohoto faktu lze odvodit i pravděpodobné statické selhání stromů. A to zejména při poryvech větrů, které se v lokalitě často vyskytují. Ty jsou pak četnou příčinou pádu silných větví i celých stromů na vozovku. Dle názoru správního orgánu je celkový růst a vývoj stromů značně narušený, vitalita je nevyhovující - s výraznými nedostatky v plnění funkcí (tzv. zbytková vitalita).

Posouzeno, že jde o kácení rizikových stromů.

Kácení stromů bude provedeno po nabytí právní moci rozhodnutí v termínech, uvedených v podmínkách povolení, v období vegetačního klidu, přičemž tímto se rozumí období přirozeného útlumu fyziologických a ekologických funkcí dřevin (Vyhláška č. 189/2013 Sb.,§5).

Důvody uvedené v žádosti byly shledány jako opodstatněné, proto správní orgán rozhodl tak, jak je uvedeno ve výroku rozhodnutí. Ke kompenzaci ekologické újmy nebyla uložena náhradní výsadba.

Důvody uvedené v žádosti byly shledány jako opodstatněné, proto správní orgán rozhodl tak, jak je uvedeno ve výroku rozhodnutí.

Poděkování

Tímto vyjádřuji vděčnost za podání odvolání do 15ti dnů od jeho doručení ke Krajskému úřadu Libereckého kraje, sdělení skutečné pravdy a uspokojení, a to poděkováním z Obecného úřadu v Pertolticích, v počtu 2 kusů stejnopisů.

V odvolání se uvádí, v jakém rozsahu se rozhodnutí napadá, v čem je spatřována nesprávnost a právními předpisy nezodpovědnost zvalcování jeho řízení, jestli má předloženo odvolání bez právní odůvodnění rozhodnutí je nepřijatelné.

Orbitál úředního razítka



[Handwritten signature]
 Vladimír Podmanický v.z.
 starosta obce

Dne 28.9.2017

Žádost o kácení dřevin

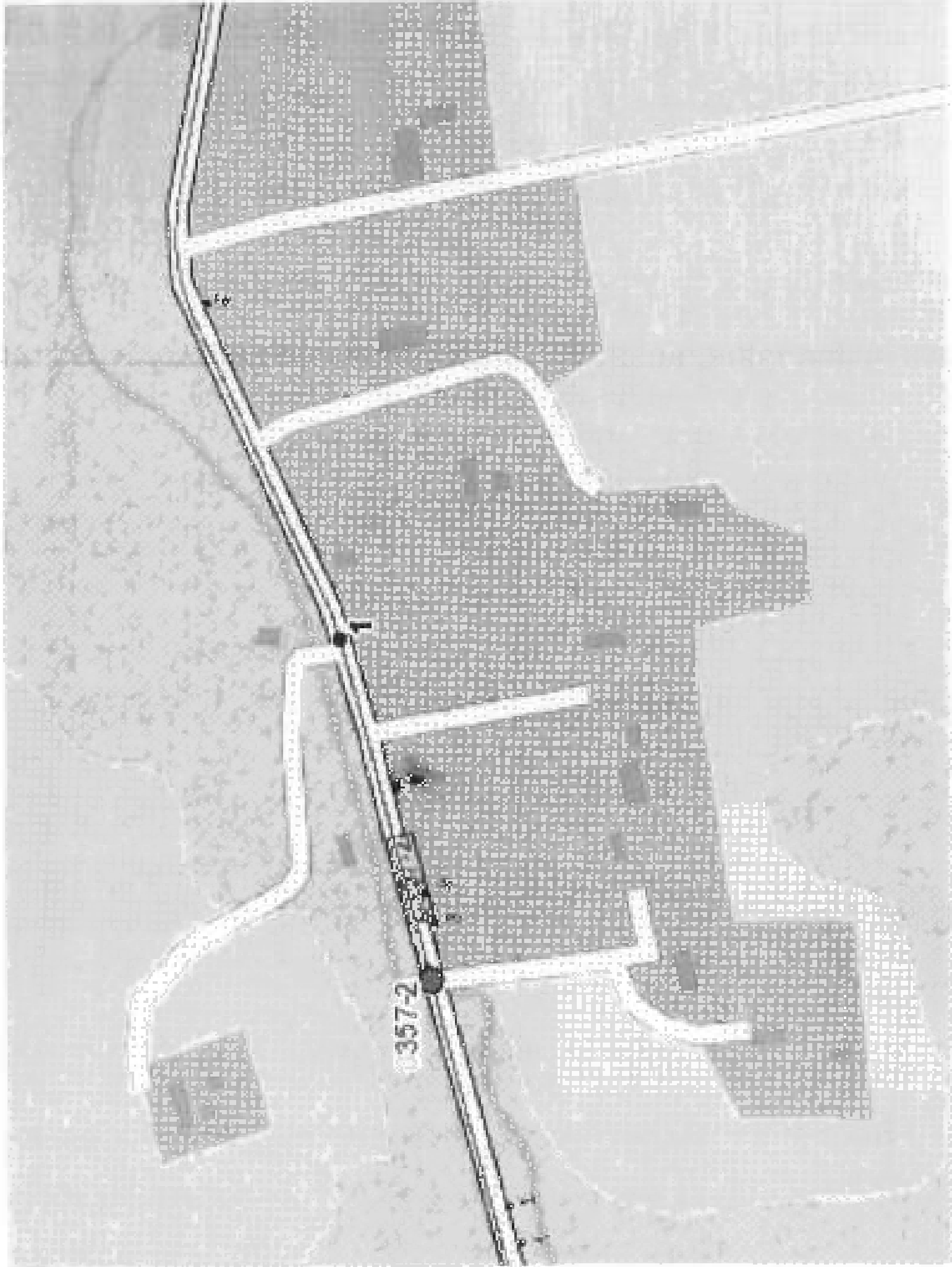
podle komunikace č. c. 3537 v k.ú. Dolní Parníkova

Žádám o povolení ke kácení dřevin níže uvedených. Císařské dřeviny jsou již mrtvé, odumřelý; naprosto či ohrožený provoz na pozemní komunikaci.

číslo dřeviny	obvod měřený v cm,	druh dřeviny
---------------	--------------------	--------------

ve výšce 1,3m

1.	202cm	Jasan steblý (Fraxinus excelsior)
2.	146cm	Jasan steblý (Fraxinus excelsior)
3.	185cm	Jasan steblý (Fraxinus excelsior)
4.	116cm	Jasan steblý (Fraxinus excelsior)
5.	153cm	Jasan steblý (Fraxinus excelsior)



Městský úřad Nové Město pod Snurkem
 Odbor výstavby a životního prostředí
 Etablová 281, 250 01 Nové Město pod Snurkem

č. j.: MÚP/512791/2017-225.836/OVŽP/va

Krajská správa silnic Libereckého kraje

vychází: M. Volková – telefonika DVŽP

příspěvková organizace

tel.: 482 160 157

IC 709 461 02

e-mail: ovzp@mmnps.cz

České národní číslo: 602/32

481 05 LIBEREC

v Novém Městě pod Snurkem 22.12.2017

PŘEDMĚT ŘÍZENÍ

• Správní řízení ve věci povolání kácení dřevin rostoucích mimo les

ROZHODNUTÍ

Městský úřad Nové Město pod Snurkem, Odbor výstavby a životního prostředí (dále jen „MÚP“), příslušný podle ustanovení § 76 odst. 1 písm. a) zákona č. 114/1992 Sb. a občanské péče o krajinu, ve věci plánů předpisů (dále jen zákon), k povolování kácení dřevin, posoudil žádost Krajské správy silnic Libereckého kraje, příspěvkové organizace, IČ 709 461 02, České národní číslo 602/32, Liberec (dále jen „žadatel“), o povolení kácení jedouho stromu Javoru klen (Acer pseudoplatanus), jednoho stromu Topolu černého (Populus nigra), jednoho stromu Javoru mlč (Acer platanoides) a jednoho stromu Modřínu napadlého (Larix decidua) ze dne 29.11.2017 a na základě předložených podkladů ve věci takto rozhodl:

přičemž ustanovení § 6 odst. 1 zákona, s přihlédnutím k vyhlášce MÚP ČR č. 135/2013 Sb. ve znění pozdějších předpisů, kde mu se provádějí něterž ustanovení zákona.

povoluje žadateli pokácení

- 1) jednoho stromu Javoru klen (Acer pseudoplatanus), vedený pod č. 58, strom má obvod kmene 151 cm (měřeno ve výšce výše 130 cm nad zemí) a výšku 14-16 m. Uvedený strom vyrůstá na pozemku p. č. 805 (ostatní plocha silnice), č. komunikace III/29011, v katastrálním území Ludvíkov pod Snurkem, obec Nové Město pod Snurkem. Blíže specifikace stromu je zanesena ve záznamu PM, jež je nedílnou součástí tohoto rozhodnutí;
- 2) jednoho stromu Topolu černého (Populus nigra), vedený pod č. 57, strom má obvod kmene 433 cm (měřeno ve výšce výše 130 cm nad zemí) a výšku 18-20 m. Uvedený strom vyrůstá na pozemku p. č. 805 (ostatní plocha silnice), č. komunikace III/29011, v katastrálním území Ludvíkov pod Snurkem, obec Nové Město pod Snurkem. Blíže specifikace stromu je zanesena ve záznamu PM, jež je nedílnou součástí tohoto rozhodnutí;
- 3) jednoho stromu Javoru mlč (Acer platanoides), vedený pod č. 56, strom má obvod kmene 106 cm (měřeno ve výšce výše 130 cm nad zemí) a výšku 14-16 m. Uvedený strom vyrůstá na pozemku p. č. 805 (ostatní plocha silnice), č. komunikace III/29011, v katastrálním území Ludvíkov pod Snurkem, obec Nové Město pod Snurkem. Blíže specifikace stromu je zanesena ve záznamu PM, jež je nedílnou součástí tohoto rozhodnutí;

- 4) Jednoho stromu Modřínu opadavého (Larix decidua), vedený pod č. 55, strom má obvod kmene 230 cm (výška se odhaduje cca 150 cm nad zemí) a výška 14-20 m. Uvedený strom vyrůstá na pozemku p. č. 805 (ostatní plocha-silnice), č. komunikace: III/2811, v katastrálním území Ludvíkov pod Smrkem, obec Nové Město pod Smrkem. Blíže k detailu stromu je znázorněno ve schématu PM, což je nedílnou součástí tohoto rozhodnutí.

Odstavec třetí dle § 27 odst. 1 správního řádu:

Krajští správci sídla Ličbarského kraje, příspěvková organizace, IČ 709 46 078,

České mládeže 652/57, Líbavice

Poskytli ke kácení výše uvedených dřevin se vydává za účelů podmíněně:

- 1) Kácení dřevin bude provedeno v období vegetačního klidu (tj. v období přirozeného útlumu fyziologických a ekologických funkcí dřevin, zpravidla od 1.11. do 31.03.)
- 2) Patky dřevin budou neopodleně po kácení odstraněny do úrovně terénu.

Ustřednění:

Dne 30.11.2017 byla Městským úřadem Nové Město pod Smrkem, Odbor výsadby a životního prostředí, domácnost řádně výše uvedeného žadatele a povolení kácení jednoho stromu Javoru klen, jednoho stromu Topolu čaršky, jednoho stromu Javora mlčí a jednoho stromu Modřínu opadavého. Stromy vyrůstají na pozemku p. č. 805 (ostatní plocha-silnice) v katastrálním území Ludvíkov pod Smrkem, obec Nové Město pod Smrkem. Uvedený pozemek je ve správě Krajské správy sídla Ličbarského kraje, příspěvkové organizace, IČ 709 46 078, České mládeže 652/57, Líbavice.

Žadatel uvádí ve své žádosti tyto důvody ke kácení: „Ostatné dřeviny jsou již mrtvé, odumřelé, napravené či ohrožené povaz na pozemní komunikaci.“

Dne 06.12.2017 orgán ochrany přírody uznal za účelů správného řízení občanského řízení, (v tomto případě se jedná o žadatele). Jelikož správním orgánem byly učiněny všechny potřebné kroky k dané věci, na základě provedení terénní prohlídky a místní znalosti, bylo možné od vyhlášení územního řízení a řízení pojednatelné záležitosti.

V návaznosti na § 8 odst. 1 zákona dne 06.12.2017 orgán ochrany přírody uznal za účelů „správného řízení občanského řízení“ kácení stromů uvedených žadatel, kterým je v tomto případě Městský úřad Trýblov, Odbor údržby. Smlouvu správním orgánem uzavřenou mezi tímto stavitelům (souhlas ze dne 06.12.2017 je součástí spisu a je veden pod č. j. NMPS/2831/2017). Smlouvu správním orgánem předložil, aby patky stromů byly neopodleně po kácení odstraněny do úrovně terénu.

Dne 05.12.2017 orgán ochrany přírody uznal za účelů správného řízení občanského řízení stromů Líněček-Společenost přátel přírody, IČ 467 47 362, zapsaná paní Javora Hejdukovou, Společnost SPOJ. Nové Město pod Smrkem (názvem je vedeno ve spisu pod č. j. NMPS/2751/2017/POVŽD/VO a bylo přezkoušeno dne 06.12.2017). Občanské sdružení Líněček-Společenost přátel přírody, se v zájmově luhé do správného řízení písemně zapojilo.

hláskový úřad Nové Město pod Smrkem, Odbor výstavby a životního prostředí vyhodnotil stav stromů, jejich význam a důvody uvedené v žádosti a doporučil některé z nich odstranit;

Stromy vyrostlé na pozemku pozemkové újezd u kroměřovské, jako křehké vegetace, v zastavěném území. V doplnkové vzdálenosti stromů se nachází komunikace (cca 6,5 m) a podzemní elektrické a telefonní vedení (cca 2 m). Stromy vyrůstají ve skupině jako součást souborové vegetace. Stromy jsou ve větší dostupnosti než poslední dostupnosti.

Postup pod kmenem stromů je z větší části zpočátku zafaltem povrchem. Kořenový systém pod kmenem stromů je z větší části zakrytý a kořenové náběhy nadzemně vyřezány plocha komunikace. Vlivem uvedeného je částečně omezen vodní i vzdušný režim kořenového systému, což má za následek poklesnutí kořenových náběhů a následně postižení kůly. Účtení dřeviny a případný rozsah potřebných kořenových systémů nelze jednoznačně stanovit, zároveň nelze vyloučit skryté poškození kořenů.

Kusový stromy jsou nebezpečné, vykloněné a přikloněné vzhledem ke směru nad komunikací, poškozené ulhčením a prasklinami, v rozvětvené ulhčené prasklině zasahující do kůže kmene, hrozí riziko rozlomení. Současně, na kmenech se nacházejí ve 2. etážích dřívky s hmotou (cca 0,5 m) a ohrožením dřívky jsou patrné zduřky poškození kůly.

Kusový stromy jsou přikloněné, asymetrické (část stromu v zářeví), jednostranně nasazené vysoko nad zemí, neprováděné, v útlaké prasklině, kusový jsou silně prasklé až rozpadlé. V hloubce kmen stromů pochozí podzemní elektrické a telefonní vedení.

Zdravotní stav stromů je výrazně zhoršený a hloubka ulhčením bezpečnosti se velmi a silně narušena kůly poškození (ulhčené dutiny a praskliny s hmotou ve kmenech), vysoká pravděpodobnost rizika selhání. Hrozí nebezpečí pádu stromů na komunikaci a vznik škod na vozovce a elektrické vedení.

Doporučení a jejich ukulí je dostatečně usázeno další úpravou zeleně.

Odstranění uvede všech stromů nedojde ke zrušení ekologické a estetické funkce dané v území, kácení bylo povoleno bez měření mírně výškových.

Uvedené stromy se nacházejí v Chráněném krajinném území lizebské hory a jsou evidovány v Registru zeleně pro obec Nové Město pod Smrkem. Především stromy jsou vyměřeny a označeny P1.

Důvody uvedené v žádosti byly sledovány jako opožděná. Na základě zjištění skutečnosti, a po shodě se předloženou žádostí a posouzením funkčního významu výše uvedených stromů, byla povolena účinnost v rozsahu uvedeném ve výřevku tohoto rozhodnutí.

Právní náležitosti:

Proti tomuto rozhodnutí lze podat odvolání do 15 ti dnů od jeho doručení ke Krajskému úřadu Libereckého újezd. Odborem životního prostředí a zemědělství, a to podáním ulhčeným u hláskového úřadu Nové Město pod Smrkem, Odbor výstavby a životního prostředí v příloze 2 kusů stejnopisů. Věsta poctané odvolání má odkladný účinek. V odvolání se uvádí, v jakém rozsahu se odvolání týká, v čem je spatřován rozpor a v jakých případech, usprávnost rozhodnutí nebo řízení, jestli má předstátno. Odvolání lze proti odvolání rozhodnutí je nepřijatelné.

Smrč:

01.041502*00017-22.12.2017

Opis:
Spis (vlastní)

Miroslava Vojtková
referentka Odboru výstavby a ŽP

Příloha:
návrhok PSM se zákresem stromů

VYPRAVENO DNE: 22.12.2017

Ludvíkov pod Smrčím - komunikace III/29011

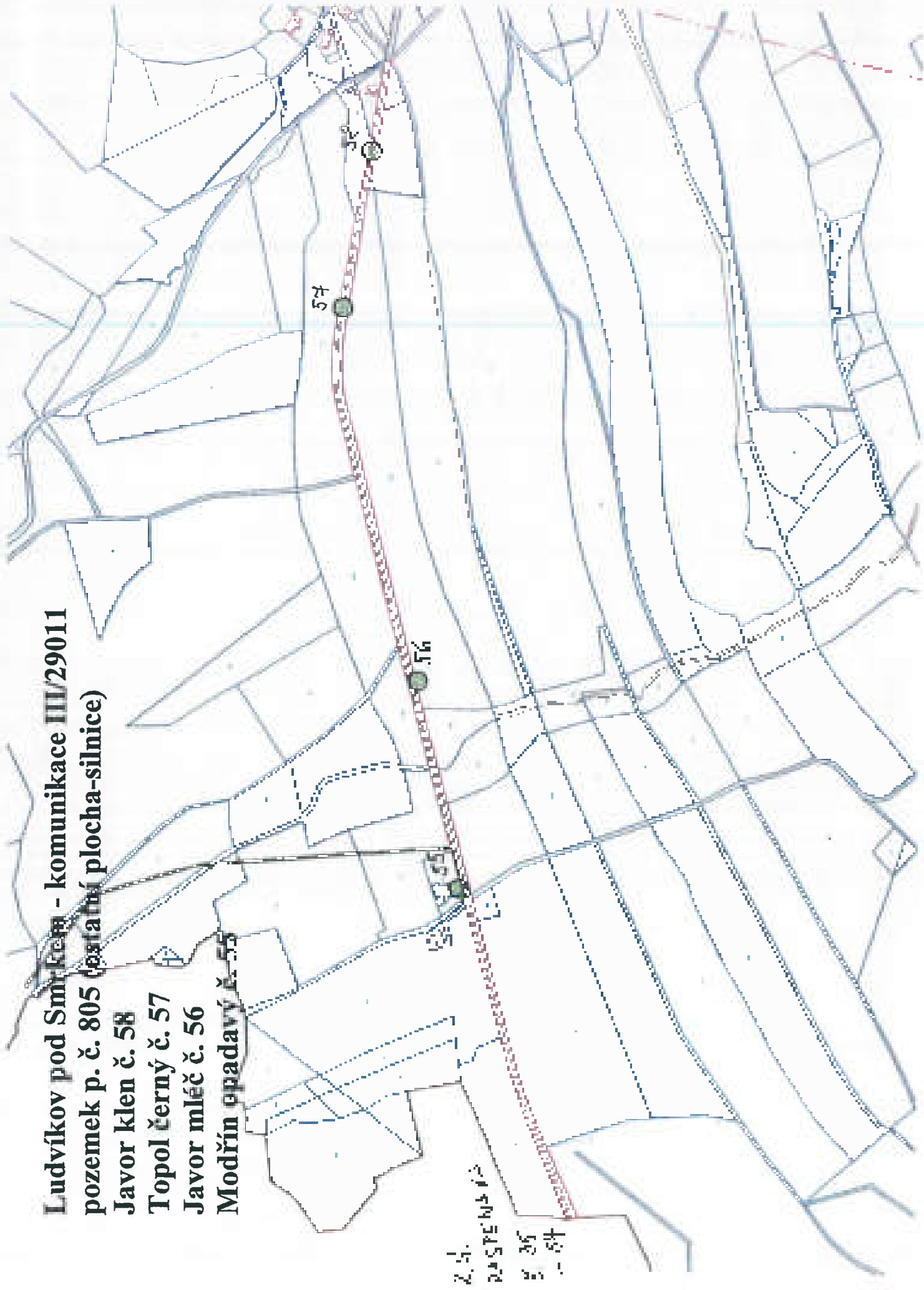
pozemek p. č. 805 (částná plocha-silnice)

Javor klen č. 58

Topol černý č. 57

Javor mlč č. 56

Modřín opadavý č. 55



2. 5.
20 25 30 35
5 54

Městský úřad Raspenava
 Stavební oddělení
 Úsek životního prostředí
 Fučíkova 421, 464 01 Raspenava

29011

Spis. zn. (čís.) : TEL. 482 364 500 FAX 482 364 444 10

V Raspenavě dne 19. 12. 2018

Vyřizuje Ing. Sona Nosková

zaměstnaný odborný pracovník stavebního oddělení MÚ. Raspenava

Tel.: 482 364 450, e-mail: sona.noskova@mu.raspenava.cz

Zároveň:

Krajská správa silnic Libereckého kraje, j.p., IČ: 709 460 78, České mládeže 632 032, 460 06 Liberec 6

PŘÍLOHY A PÍŠENÍ:

Kácení dřevin zastavených mimoslo

ROZHODNUTÍ

Městský úřad Raspenava, stavební oddělení, úsek životního prostředí jako národní přírodní památka příslušný podle § 75 zákona č. 114/1992 Sb. o ochraně přírody a krajiny, v platném znění (zákon je upravený příslušným podle § 76 odst. 1 písm. a) zák.č. 114/1992 Sb. o ochraně přírody a krajiny, dle článku 3 odst. 1 územní úpravy vyhlášky MŽP č. 389/2011 Sb. a dle územní úpravy a povolení jejich kácení, v územní úpravě vyhlášky č. 222/2014 Sb. takto jen vyhlášen, podřídit dne 29. 11. 2017 žádost o povolení kácení dřevin zastavených mimoslo č. 1229/1 a 1229/2 v k.ú. Raspenava, k.ú. m.ú. Raspenava Krajské správy silnic Libereckého kraje, j.p., IČ: 709 460 78, České mládeže 632 032, 460 06 Liberec 6. Vzhledem k tomu, že požadovaná dřevina zastavených mimoslo je požádání podléhá povolení, dne 4.12.2017 bylo zřízeno řízení a dále: doplnění žádosti o další podklady potřebné pro vydání rozhodnutí. Podklady byly doručeny dne 11. 2018.

Souhlasné byla dne 4.12.2018 upravena žádost a byl rozšířen výčet dřevin určených ke kácení v přívěsných 34 kusů na území zastavených 34 kusů na pozemcích p.č. 1229/1 a 1229/2 v k.ú. Raspenava.

Městský úřad Raspenava, stavební oddělení, úsek životního prostředí, předložena žádost o povolení kácení dřeviny zastavených mimoslo požadované v územní úpravě a po získání souhlasu s uvedenými dřevinami podléhá rozhodnutí ve smyslu § 8 odst. 1 zákona.

POVOLENÍ

Krajská správa silnic Libereckého kraje, j.p., IČ: 709 460 78, České mládeže 632 032, 460 06 Liberec 6

kácení dřevin, a to:

- 1) druh javor mléč (Acer platanoides) o obvodu kmene 247 cm,
- 2) druh javor klen (Acer pseudoplatanus) o obvodu kmene 258 cm,
- 3) druh topol černý (Populus nigra) o obvodu kmene 143 cm,
- 4) druh javor mléč (Acer platanoides) o obvodu kmene 198 cm,
- 5) druh topol černý (Populus nigra) o obvodu kmene 143 cm,
- 6) druh topol černý (Populus nigra) o obvodu kmene 310 cm,
- 7) druh topol černý (Populus nigra) o obvodu kmene 291 cm,
- 8) druh javor mléč (Acer platanoides) o obvodu kmene 217 cm,
- 9) druh javor mléč (Acer platanoides) o obvodu kmene 231 cm,
- 10) druh javor mléč (Acer platanoides) o obvodu kmene 257 cm,
- 11) druh javor mléč (Acer platanoides) o obvodu kmene 124 cm.

Účastníci řízení podle § 27 odst. 1 správního řádu:

Krajská správa silnic Libereckého kraje, p.o., IČ: 709 460 78, České mládeže 632 /32, 460 06 Liberec 6

Odůvodnění:

Dne 4. 12. 2017 podala Krajská správa silnic Libereckého kraje, p.o., IČ: 70946078, České mládeže 632/32, 460 06 Liberec 6, žádost o povolení kácení dřevin rostoucích mimo les rostoucí na p.p.č. 1229/1 a 1229/2 v katastrálním území Raspenava, ve vlastnictví žadatele.

Žadatel žádá o povolení kácení výše uvedených dřevin podle ust. § 8 odst.1 zák.č. 114/1992 Sb., o ochraně přírody a krajiny, ve znění pozdějších předpisů, z důvodu jejich špatného zdravotního stavu, kterým ohrožují bezpečnost provozu na silnici č. III/29011.

Dnem doručení žádosti správnímu orgánu bylo ve věci zahájeno správní řízení.

Dne 4. 1. 2018 bylo provedena terénní pochůzka, kde bylo zjištěno:

Dřeviny rostou v aleji v bezprostřední blízkosti krajské komunikace. Některé dřeviny jsou úplně či částečně suché, jiné vykazují výrazné zlomy větví, v kmeni mají dutiny nebo praskliny, odřeniny, zbytnění kmenů, anomálie tvarové, mají plodnice hub, jsou porostlé mechem po obvodu kmene, kmeny jsou vychýlené z přirozené osy růstu, dřeviny byly v době pochůzky bez olistění.

Závěrem lze zkonstatovat, že zdravotní stav dřevin je silně narušený bez možnosti stabilizace.

Na dřevinách nebyly zjištěny známky hnízdění ptactva či přítomnosti zvláště chráněných druhů živočichů a rostlin. Uvedené stromy se nenachází v Chráněné krajinné oblasti Jizerské hory.

Vzhledem k tomu, že podaná žádost neobsahovala veškeré potřebné podklady pro řízení, dne 4.12.2017 bylo přerušeno řízení z důvodu doplnění žádosti o další podklady potřebné pro vydání rozhodnutí. Podklady byly doloženy dne 4.1.2018. Z pochůzky byla pořízena fotodokumentace v počtu 62 ks.

Dne 5.1.2018 bylo oznámeno pokračování řízení s lhůtou 10 dnů od doručení k navržení důkazů a jiným návrhům a byla dána možnost se seznámit s podklady řízení s možným uplatněním připomínek nebo námitek. V této lhůtě se nikdo nevyjádřil ani neuplatnil připomínky či námítky.

Protože je správní orgán se situací na místě dobře obeznámen, usoudil, že předmětné dřeviny je možno pokácet a po posouzení žádosti rozhodl bezprostředně tak, jak je uvedeno ve výroku.

K řízení bylo předloženo:

- vyjádření silničního správního úřadu - MěÚ Frýdlant, odboru dopravy ze dne 4.1.2018 pod č.j.: MUF 2018/OD/Bu

Poučení o odvolání:

Proti tomuto rozhodnutí lze podat odvolání do 15 dnů od jeho doručení ke Krajskému úřadu Libereckého kraje, odboru životního prostředí a zemědělství a to podáním učiněným u Městského úřadu Raspenava, stavebního oddělení, úseku životního prostředí v počtu 2 kusů stejnopisů (počet účastníků + správní orgán). Včas podané odvolání má odkladný účinek.

V odvolání se uvede, v jakém rozsahu se rozhodnutí napadá, v čem je spatřován rozpor s právními předpisy, nesprávnost rozhodnutí nebo řízení, jež mu předcházelo. Odvolání jen proti odůvodnění rozhodnutí je nepřípustné.

otisk úředního razítka

Bc. Soňa Nosková
oprávněná úřední osoba stavebního oddělení
Městského úřadu Raspenava

Obdrží:

Účastníci řízení podle § 27 odst. 1 správního řádu: (doporučeně, do vlastních rukou, datové schránky)
Krajská správa silnic Libereckého kraje, p.o., IČ: 709 460 78, České mládeže 632 /32, 460 06 Liberec 6

Dotčené orgány (datové schránky):

Městský úřad Frýdlant, odbor dopravy, Nám. T.G.M. 37, 464 01 Frýdlant, IDDS: t27bufd

Odstupněnění:

Dne 1. 12. 2017 podala Krajská správa silnic Třineckého kraje, p.o., IČ: 70046078, Česká mládež 672/12, 460 05 L. Bača 6, žádost o povolení kácení dřevní hmotou na na les, o rozlohu, kterou upřesnila (Jilka cedráta) v obvodu k. území 147 s 135 m, měřeno ve výšce 1,30 m nad úrovní země, měřeno na poz. 1674 v k. území Území Kaspereva, ve vlastním ev. číselníku.

Žadatel žádá o povolení kácení výše uvedených dřevin podle od § 2 odst. 1 zák. 114/1997 Sb. o ochraně přírody a krajiny, se zřetelím posledních předpisů, a dále za jejich špatného zdravotního stavu a zřejmého ohrožení bezpečnosti provozu na silnici č. II/28014.

Dnem doručení žádosti správnímu orgánu, byl na základě údajů zprávy č. 1.

Dne 13. 12. 2017 bylo provedeno terénní pochůzky, kde bylo zjištěno:

Ohrožení dřeviny rostoucí sítě v bezprostřední blízkosti krajské komunikace. Dřevina 2.1 je suchá, dřevina 2.2 je téměř suchá, má výrazné zlomy větví, dutiny v kmeni, obě dřeviny byly bez dřevní.

Zřetelím ke skutečnosti, že zdravotní stav dřeviny sítě není dostatečně stabilizován

Na dřevině nebyly zjištěny známky hnilobných procesů či přítomnosti velkých chrátáčků či jiných dřevoklíšťovitých. Hnilobné dřeviny se nacházejí v blízkosti krajinné oblasti Kaspereva.

Vzhledem k tomu, že podání žádosti nepožadovala veškeré potřebné podklady pro řízení, dne 6. 12. 2017 bylo přemístěno řízení v číselníku dle § 2 odst. 1 a 2 a podklady potřebné pro vydání rozhodnutí. Podklady byly položeny dne 11. 12. 2017. Z rozhodnutí rozhodlo bylo přivazeno k občanskému zákoníku, § 33.

Dne 13. 12. 2017 byla navržena, jak občanské řízení s tímto 10 dnů od doručení k povolení kácení a jiných opatření, a byla dána možnost, se seznámit s podklady řízení a poskytnout veškeré potřebné informace a dokumenty. V této věci se nikdo neobjevil ani neuplatnil připomínky či námítky.

Protože je zřejmé, že opáření se situací na místě dle výše uvedeného, rozhodl, že přání o odstředění dřeviny je možné a poskytl na požádání žádost rozhodnutí, bezprostředně tak, tak je uvedeno ve výroku.

Žádost byla přehodnocena

- vyjádření silničního správního úřadu - MěÚ Trýblov, odbor dopravy ze dne: 6. 12. 2017 pod č.j.: 301F/4092017/0018.
- informace o rozloze

Poučení o odvolání:

Proti tomuto rozhodnutí lze podat odvolání do 15 dnů od jeho doručení ke Krajskému úřadu Třineckého kraje, ulicemi Štefánikova prostrádek 2 se sídlem v ba bačevě uličním v k. území Území Kaspereva, stavebního oddělení, ředěním územního rozhodnutí v počtu 2 kódu st. j. území (proba k. území + správní orgán). Všechny podané odvolání má odložit odloženo.

V odvolání se uvádí, v jakém rozsahu se odvolání týká, v čem je zřejmá chyba s právními předpisy, zejména rozhodnutí nebo řízení, jež mu předsedá. Odvolání jen proti účinnosti rozhodnutí je nepřijatelné.

otisk a četba razítka

Pa. Štěpán Niszkovi
oprávněná osoba osoba stavebního oddělení
Městský úřad Trýblov

Odpověď:

Územní úřad podle § 21 odst. 1 správního řízení přeposlal do stavebního oddělení územního Krajské správy silnic Třineckého kraje, p.o., IČ: 70046078, Česká mládež 672/12, 460 05 L. Bača 6

Období od 1. 1. 2017 do 31. 12. 2017

Městský úřad Trýblov, odbor dopravy, M. ú. T. Ú. M. 37, 464 01 Trýblov, IČ: 277222