

**Smlouva o zřízení služebnosti**

uzavřená podle ustanovení § 1257 a násl. zákona č. 89/2012/Sb., občanský zákoník,  
v platném znění

mezi těmito smluvními stranami:

**Kraj Vysočina, se sídlem v Jihlavě, Žižkova 57, 587 33 Jihlava**  
**zastoupený hejtnanem kraje MUDr. Jiřím Běhounkem**

**IČ: 708 90 749**

**DIČ: CZ70890749**

**Bankovní spojení: Sberbank CZ, a.s.**

**č.ú.: 40 50 00 50 19/6800**

**VS 1880510074**

**na straně povinného ze služebnosti**

**a**

**itself s.r.o., se sídlem Pálavské náměstí 4343/11, Brno, 628 00**

**jednající Mgr. Kateřinou Rufer, prokuristkou**

**IČ: 188 26 016**

**DIČ: CZ18826016**

**zapsaná v obchodním rejstříku Krajského soudu v Brně, oddíl C, č. vložky 1274**

**na straně oprávněného ze služebnosti**

takto:

**Článek I.**  
**Předmět smlouvy**

1. Povinný ze služebnosti je na základě rozhodnutí Státního pozemkového úřadu o výměně nebo přechodu vlastnických práv v pozemkové úpravě KPÚ pro Kraj Vysočina ze dne 23. 11. 2015 s právní mocí ke dni 16. 12. 2015, smlouvy o bezúplatném převodu podle § 22 zákona č. 219/2000 Sb., č.j. UZSVM-BZR/3456/2014-BZRM ze dne 17. 10. 2014 s právními účinky zápisu ke dni 22. 10. 2014, protokolu o předání a převzetí majetku státu (zák. č. 290/2002 Sb.) ze dne 19. 12. 2002, zákona 157/2000 Sb. o přechodu některých věcí, práv a závazků z majetku České republiky do majetku krajů a Rozhodnutí Ministerstva dopravy a spojů č. 3796/01-9-KM ze dne 10. 9. 2001, smlouvy o bezúplatném převodu podle § 22 zákona č. 219/2000 Sb. ze dne 27. 6. 2008 s právními účinky vkladu práva ke dni 29. 7. 2008, darovací smlouvy ze dne 20. 12. 2006 s právními účinky vkladu práva ke dni 21. 12. 2006, rozhodnutí pozemkového úřadu o výměně vlastnických práv v pozemkové úpravě PÚ K/45-KPÚ-1/1998 ze dne 29. 9. 2009 s právní mocí ke dni 16. 10. 2009 výhradním vlastníkem pozemků par. č. 4317 v katastrální území a obci Velká Losenice, par. č. 391/1 v katastrální území a obci Radňovice, par. č. 2956/1, par. č. 2960/9, par. č. 2901/1, par. č. 3927/1, par. č. 3927/2 v katastrální území a obci Nové Město na Moravě, par. č. 342/3 v katastrální území Petrovice u Nového Města na Moravě a obci Nové Město na Moravě, par. č. 486 v katastrální území a obci Nová Ves u Nového Města na Moravě, par. č. 267/1 v katastrální území a obci Křídla, par. č. 2160 v katastrální území Dlouhé na Moravě a obci Dlouhé, par. č. 931/1 v katastrální území Zvole nad Pernštejnem a obci Zvole (dále jen „pozemek“). Pozemek je zapsán u Katastrálního úřadu pro Vysočinu, katastrální pracoviště Žďár nad Sázavou v katastru nemovitostí pro uvedená k. ú. a obce na LV 497, 157, 3333, 4550, 140, 466, 419, 229, 396.

2. Oprávněný ze služebnosti zrealizoval a uvedl na základě předávacího protokolu od příslušné příspěvkové organizace ze dne 28. 7. 2017 do užívání stavbu „Kabelové připojení Šlapanov - Tišnov, část II. - okres Žďár nad Sázavou“ (dále jen „stavba“) na výše uvedeném pozemku.
3. Povinný tímto zřizuje služebnost užívání části pozemku ve prospěch oprávněného, spočívající ve zřízení a provozování stavby na pozemku tak, jak je uvedeno v geometrickém plánu č. 850-41/2017 ze dne 31. 5. 2017, který vyhotovil Ing. Petr Kotlařík, v geometrickém plánu č. 268-7157/2006 ze dne 30. 3. 2006, který vyhotovil Ing. Jan Cwik, v geometrickém plánu č. 1983-7157/2006 ze dne 13. 4. 2006, který vyhotovil Ing. Jan Cwik, v geometrickém plánu č. 3039-41/2017 ze dne 31. 5. 2017, který vyhotovil Ing. Petr Kotlařík, v geometrickém plánu č. 2288-237/2008 ze dne 6. 11. 2008, který vyhotovil Ing. Pavel Grygar, v geometrickém plánu č. 171-7157/2006 ze dne 31. 3. 2006, který vyhotovil Ing. Jan Cwik, v geometrickém plánu č. 326-7157/2006 ze dne 3. 4. 2006, který vyhotovil Ing. Jan Cwik, v geometrickém plánu č. 170-7157/2006 ze dne 5. 4. 2006, který vyhotovil Ing. Jan Cwik, v geometrickém plánu č. 411-103/2010 ze dne 8. 7. 2010, který vyhotovil Ing. Pavel Grygar a v geometrickém plánu č. 469-41/2017 ze dne 11. 6. 2017, který vyhotovil Ing. Petr Kotlařík. Všechny geometrické plány tvoří nedílnou součást této smlouvy.
4. Oprávněný má v souvislosti se zřízením a provozem stavby právo vstupovat a vjíždět na pozemek uvedený v čl. I. odst. 1. této smlouvy.
5. Oprávněný takto zřízenou služebnost přijímá a povinný, jako vlastník zatěžované nemovitosti, je povinen toto právo strpět.

## Článek II. Podstatné náležitosti smlouvy

1. Služebnost se sjednává úplatně. Výše úplaty za zřízení služebnosti vyplývá z ceníku Pravidel Rady Kraje Vysočina pro zřizování služebností na majetku Kraje Vysočina, které byly schváleny usnesením Rady Kraje Vysočina 1345/24/2016/RK ze dne 25. 7. 2016 a činí **částku 51770 Kč bez DPH** (slovy: padesátjedentisícsešmsetsemsetmdesátkorunčeských).
2. **Částka 51770 Kč a DPH** ve výši platné ke dni uskutečnitelného zdanitelného plnění, bude uhrazena do 30 dnů ode dne výzvy k úhradě na číslo účtu a variabilní symbol uvedené v záhlaví smlouvy. Poté, co bude připsána na účet povinného celková částka včetně DPH, tak jak je uvedeno výše, bude podán návrh na vklad práva odpovídajícího služebnosti Katastrálnímu úřadu pro Vysočinu, katastrálnímu pracovišti Žďár nad Sázavou.
3. Správní poplatek za vklad práva odpovídající služebnosti uhradí oprávněný.
4. Služebnost je sjednána na dobu, po kterou bude oprávněným provozována stavba na pozemku uvedeném v čl. I. bod. 1. této smlouvy. V případě, že oprávněný převede tuto stavbu na jiného vlastníka, vyjma případu přeměny oprávněného jako právnické osoby, je oprávněný povinen do 30 dnů ode dne převodu oznámit povinnému nového vlastníka stavby.
5. Oprávněný a povinný ze služebnosti následně uzavřou dohodu o zrušení služebnosti s tím, že náklady související se zrušením služebnosti hradí oprávněný.
6. Právo odpovídající služebnosti nabude oprávněný vkladem práva odpovídajícího služebnosti s právními účinky k okamžiku podání návrhu na vklad do katastru nemovitostí u Katastrálního úřadu pro Vysočinu, katastrální pracoviště Žďár nad Sázavou.

### Článek III. Povinnosti při provozu stavby

1. Oprávněný se zavazuje písemně, v souladu se zákonem, oznámit příslušné příspěvkové organizaci, která majetek užívá, každý zásah a jeho účel na pozemku povinného, ke kterému je oprávněn z této smlouvy a šetřit co nejvíce jeho majetek. Pokud v důsledku existence služebnosti vznikne výstavbou, údržbou a opravami stavby ze strany oprávněného, ale i nezaviněně, tj. provozní závadou, straně vlastníka zatěžované nemovitosti škoda a znehodnocení pozemku, ponese náklady na jejich odstranění oprávněný, případně zajistí nápravu v plném rozsahu.
2. Náklady spojené s běžnou údržbou služebného pozemku nese povinný. Náklady vyvolané činnostmi oprávněného na služebném pozemku nese oprávněný.


### Článek IV. Závěrečná ustanovení

1. Skutečnosti ve smlouvě blíže nespecifikované se řídí příslušnými ustanoveními zákona č. 89/2012 Sb., občanský zákoník, v platném znění.
2. Tato smlouva je vyhotovena ve 4 stejnopisech, z nichž dva výtisky obdrží povinný, jeden výtisk oprávněný a jeden výtisk je určen pro Katastrální úřad pro Vysočinu, katastrální pracoviště Žďár nad Sázavou.
3. O uzavření smlouvy o zřízení služebnosti spočívající ve zřízení a užívání stavby bylo v souladu s ustanovením § 59 odst. 3 zákona 129/2000 Sb., o krajích, ve znění pozdějších předpisů, rozhodnuto usnesením Rady Kraje Vysočina 0108/03/2018/RK ze dne 23.1.2018.
4. Smluvní strany této smlouvy prohlašují, že si smlouvu o zřízení služebnosti přečetly, že je uzavírána po vzájemném projednání, podle jejich pravé a svobodné vůle, určitě, vážně a srozumitelně, nikoli v tísní ani za nápadně nevýhodných podmínek. Na důkaz toho připojují své podpisy.
5. Smlouva o zřízení služebnosti nabývá platnosti dnem podpisu smlouvy.
6. Oprávněný ze služebnosti výslovně souhlasí se zveřejněním celého textu smlouvy včetně podpisů v informačním systému veřejné správy – Registru smluv.
7. Smluvní strany se dohodly, že zákonnou povinnost dle § 5 odst. 2 zákona o registru smluv splní Kraj Vysočina.

V 30.03 dne 29-01-2018  
Za oprávněného:

  
Mgr. Kateřina Rufer  
prokuristka

V Jihlavě dne 19.03.2018  
Za povinného:

  
MUDr. Jiří Běhounek  
hejtman

**itself**

itself s.r.o., Pálavské nám. 4343/11  
628 00 Brno, IČ 18826016, DIČ CZ18826016  
zapsaná u KS Brno, odd. C, vl. 1274

22

3/3

**Kraj Vysočina**

Žižkova 57, 587 33 Jihlava

22


VÝKAZ DOSAVADNÍHO A NOVÉHO STAVU ÚDAJŮ KATASTRU NEMOVITOSTÍ

str. 1

Dosavadní stav				Nový stav													
Označení pozemku parc. číslem	Výměra parcely		Druh pozemku	Označení pozemku parc. číslem	Výměra parcely		Druh pozemku	Typ stavby	Způsob využití	Způsob využití	Zpús. urc. výměr	Porovnání se stavem evidence právních vztahů				Označení dílu	
	ha	m2	Způsob využití		ha	m2	Způsob využití	Způsob využití				Díl přechází z pozemku označeného v katastru nemovitosti	dřívější poz. evidenci	Číslo listu vlastnictví	Výměra dílu		
													ha	m2			
4235												4235		862			
4317												4317		497			
5062												5062		423			
5063												5063		453			
5064												5064		1			
5065												5065		612			
5076												5076		440			
5081												5081		1			
5090												5090		1			
5223												5223		740			

Oprávněný: dle právní listiny

Druh věcného břemene: dle právní listiny

<b>GEOMETRICKÝ PLÁN</b> pro <b>vymezení rozsahu věcného břemene k části pozemku</b> Vyhotovil: <b>ELGEO, s.r.o.</b> Charbulova 96/168 618 00 Brno Číslo plánu: <b>850 - 41/2017</b> Okres: <b>Žďár nad Sázavou</b> Obec: <b>VELKÁ LOSENICE</b> Kat. území: <b>VELKÁ LOSENICE</b> Mapový list: <b>Nové Město na Moravě 9-6/24</b> <b>Nové Město na Moravě 9-6/31</b> Dosavadním vlastníkům pozemků byla poskytnuta možnost seznámit se v terénu s průběhem navrhovaných nových hranic, které byly označeny předepsaným způsobem:	Geometrický plán ověřil úředně oprávněný zeměměřický inženýr: Jméno, příjmení: <b>Ing. Petr Kotlařík</b> Číslo položky seznamu úředně oprávněných zeměměřických inženýrů: <b>173/1995</b> Dne: <b>31.5.2017</b> Číslo: <b>209/2017</b> Náležitosti a přesnosti odpovídá právním předpisům Katastrální úřad souhlasí s očíslováním parcel.	Stejnopis ověřil úředně oprávněný zeměměřický inženýr: Jméno, příjmení: <b>Ing. Petr Kotlařík</b> Číslo položky seznamu úředně oprávněných zeměměřických inženýrů: <b>173/1995</b> Dne: <b>7.6.2017</b> Číslo: <b>209/2017</b> Tento stejnopis odpovídá geometrickému plánu v elektronické podobě uloženému v dokumentaci katastrálního úřadu. Ověření stejnopisu geometrického plánu v listinné podobě.
	KÚ pro Vysočinu KP Žďár nad Sázavou Eva Chlubnová PGP-635/2017-714 2017.06.07 07:39:02 CEST	




Ověruje se, že tato kopie souhlasí s geometrickým plánem.



17.10.2016

69/2016

Dělit nebo scelovat pozemky lze jen na základě územního rozhodnutí, pokud podmínky pro ně nejsou stanoveny jiným rozhodnutím nebo opatřením.

<p><b>GEOMETRICKÝ PLÁN</b> pro vyznačení věcného břemene na částech pozemků</p>	<p>Náležitosti a přesnosti odpovídá právním předpisům.</p>	<p>Katastrální úřad souhlasí s očíslováním parcel.</p>
<p>Zhotovitel:  <b>ELGEO S.R.O.</b> ELEKTRO A GEODETICKÉ PRÁCE 602 00 Brno - MÁŠOVA 143/230 IČO: 607 29 422</p>		
<p>Číslo plánu: 268-7157/2006</p>	<p>Geometrický plán ověřil úředně oprávněný zeměměřický inženýr:</p> <p style="text-align: center;"><b>Ing. Jan Cwik</b></p>	<p>Souhlas katastrálního úřadu potvrdil:</p> <p style="text-align: center;"><b>Marie Krčálová</b></p>
<p>Okres: Žďár nad Sázavou</p>	<p>Dne 30.3.2006 Číslo 94/2006</p>	<p>Dne 15. 05. 2006 Číslo 206/2006</p>
<p>Obec: Radňovice</p>	<p>Úředně oprávněný zeměměřický inženýr odpovídá za odbornou úroveň geometrického plánu, za dosažení předepsané přesnosti a za správnost a úplnost náležitostí podle právních předpisů.</p>	<p>Jeden prvopis geometrického plánu a předepsané přílohy jsou uloženy u katastrálního úřadu.</p>
<p>Kat. území: Radňovice</p>		
<p>Mapový list: DKM</p>		
<p>Kód způsobu určení výměr: 2-ze souřadnic v S-JTSK 1-jiným čís.způsobem,0-graficky</p>		
<p>Dosavadním vlastníkům pozemků byla poskytnuta možnost seznámit se v terénu s průběhem navrhovaných nových hranic, které byly označeny předepsaným způsobem:</p> <p style="text-align: center;">---</p>		

Dělit nebo scelovat pozemky lze jen na základě územního rozhodnutí, pokud podmínky pro ně nejsou stanoveny jiným rozhodnutím nebo opatřením.

<p><b>GEOMETRICKÝ PLÁN</b> pro vyznačení věcného břemene na částech pozemků</p>	<p>Náležitostmi a přesností odpovídá právním předpisům.</p>	<p>Katastrální úřad souhlasí s očíslováním parcel.</p>
<p>Zhotovil:  <b>ELGEO S.R.O.</b> ELEKTRO A GEODETICKÉ PRÁCE 602 00 Brno - MÁSOVA 743/23a IČO : 607 29 422</p>		
<p>Číslo plánu: 1983-7157/2006</p>		
<p>Okres: <b>Žďár nad Sázavou</b></p>	<p>Dne <b>13.4.2006</b> Číslo <b>108/2006</b></p>	<p>Dne <b>31. 07. 2006</b> Číslo <b>485/2006</b></p>
<p>Obec: <b>Nové Město na Moravě</b></p>	<p>Úředně oprávněný zeměměřický inženýr odpovídá za odbornou úroveň geometrického plánu, za dosažení předepsané přesnosti a za správnost a úplnost náležitostí podle právních předpisů.</p>	<p>Jeden prvopis geometrického plánu a předepsané přílohy jsou uloženy u katastrálního úřadu.</p>
<p>Kat. území: <b>Nové Město na Moravě</b></p>		
<p>Mapový list: <b>Nové Město na Moravě 3-7/41,43,44</b></p>		
<p>Kód způsobu určení výměr: 2-ze souřadnic v S-JTSK 1-jiným čís.způsobem,0-graficky</p>		
<p>Dosavadním vlastníkům pozemků byla poskytnuta možnost seznámit se v terénu s průběhem navrhovaných nových hranic, které byly označeny předepsaným způsobem:</p> <p style="text-align: center;">----</p>		

VÝKAZ DOSAVADNÍHO A NOVÉHO STAVU ÚDAJŮ KATASTRU NEMOVITOSTÍ

str. 1

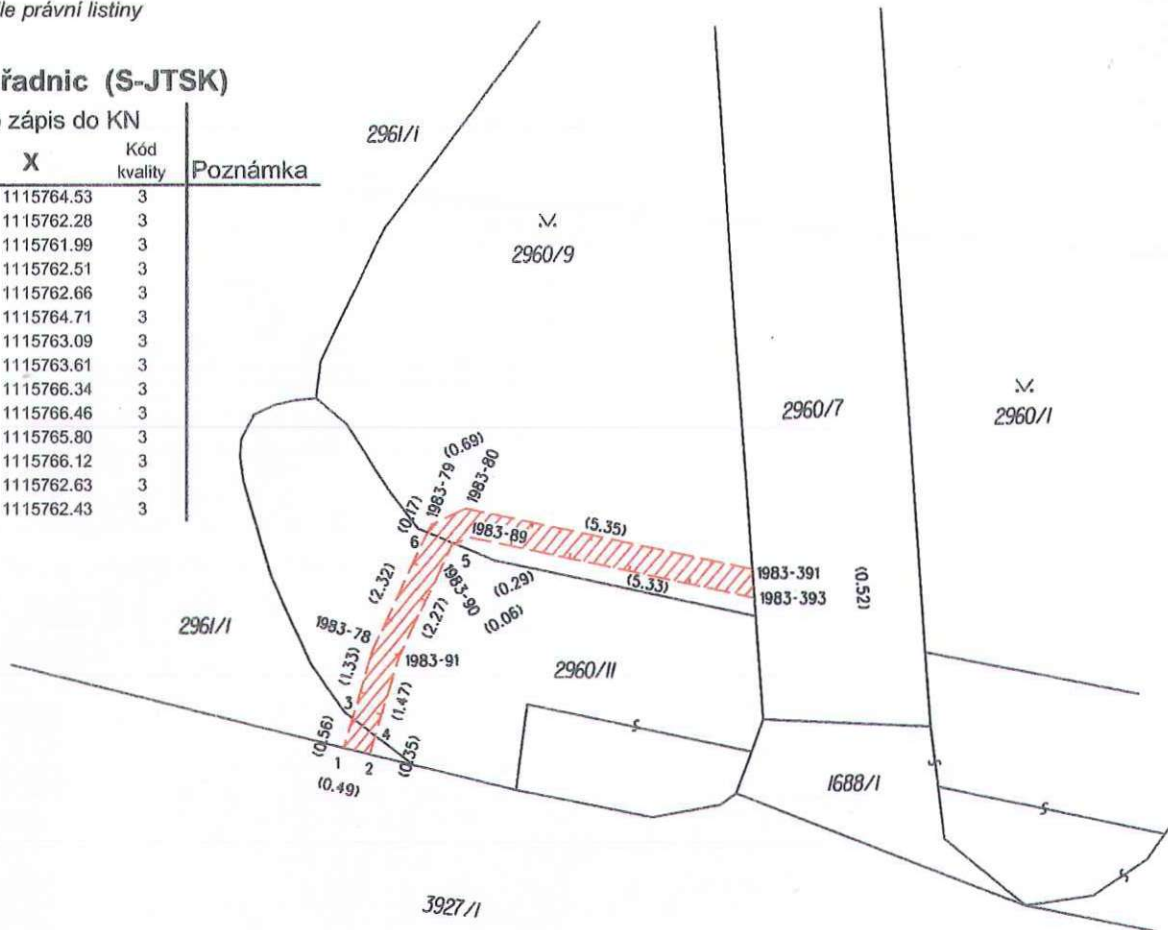
Dosavadní stav				Nový stav											
Označení pozemku parc. číslem	Výměra parcely		Druh pozemku	Označení pozemku parc. číslem	Výměra parcely		Druh pozemku	Typ stavby	Způsob využití	Způsob. urč. výměr	Porovnání se stavem evidence právních vztahů				
	ha	m2	Způsob využití		ha	m2	Způsob využití	Díl přechází z pozemku označeného v katastru nemovitostí			Číslo listu vlastnictví	Výměra dílu		Označení dílu	
2960/9											2960/9	3333			
2960/11											2960/11	1			
2961/1											2961/1	3333			

Oprávněný: dle právní listiny

Druh věcného břemene: dle právní listiny

Seznam souřadnic (S-JTSK)

Číslo bodu	Souřadnice pro zápis do KN		Kód kvality	Poznámka
	Y	X		
1983-78	633023.91	1115764.53	3	
1983-79	633022.86	1115762.28	3	
1983-80	633022.23	1115761.99	3	
1983-89	633022.17	1115762.51	3	
1983-90	633022.48	1115762.66	3	
1983-91	633023.45	1115764.71	3	
1983-391	633016.99	1115763.09	3	
1983-393	633016.95	1115763.61	3	
1	633024.45	1115766.34	3	
2	633023.97	1115766.46	3	
3	633024.29	1115765.80	3	
4	633023.87	1115766.12	3	
5	633022.43	1115762.63	3	
6	633022.93	1115762.43	3	



GEOMETRICKÝ PLÁN pro vymezení rozsahu věcného břemene k části pozemku	Geometrický plán ověřil úředně oprávněný zeměměřický inženýr:	Stejnopis ověřil úředně oprávněný zeměměřický inženýr:
Vyhotovil: ELGEO, s.r.o. Charbulova 96/168 618 00 Brno	Jméno, příjmení: <b>Ing. Petr Kotlařík</b>	Jméno, příjmení: <b>ING PETR KOTLAŘÍK</b>
Číslo plánu: <b>3039 - 41/2017</b>	Číslo položky seznamu úředně oprávněných zeměměřických inženýrů: <b>173/1995</b>	Číslo položky seznamu úředně oprávněných zeměměřických inženýrů: <b>173/1995</b>
Okres: <b>Žďár nad Sázavou</b>	Dne: <b>31.5.2017</b> Číslo: <b>210/2017</b>	Dne: <b>6.6.2017</b> Číslo: <b>210/2017</b>
Obec: <b>NOVÉ MĚSTO NA MORAVĚ</b>	Náležitosti a přesnosti odpovídá právním předpisům	Tento stejnopis odpovídá geometrickému plánu v elektronické podobě uloženému v dokumentaci katastrálního úřadu.
Kat. území: <b>NOVÉ MĚSTO NA MORAVĚ</b>	Katastrální úřad souhlasí s číslováním parcel.	Ověření stejnopisu geometrického plánu v listinné podobě.
Mapový list: <b>Nové Město na Moravě 3-7/44</b>	KÚ pro Vysočinu KP Žďár nad Sázavou Hana Chrástová PGP-632/2017-714 2017.06.06 12:33:45 CEST	
Dosavadním vlastníkům pozemků byla poskytnuta možnost seznámit se s terénu s průběhem navrhovaných nových hranic, které byly označeny předepsaným způsobem:		<i>Mlevec</i>




**KOPIE**

Ověřuje se, že tato kopie souhlasí  
s geometrickým plánem.



30.1.2018 4/2018

Dělit nebo scelovat pozemky lze jen na základě územního rozhodnutí, pokud podmínky pro ně nejsou stanoveny jiným rozhodnutím nebo opatřením.

<b>GEOMETRICKÝ PLÁN</b> <b>pro</b> vyznačení věcného břemene na částech pozemků	Náležitostmi a přesností odpovídá právním předpisům.	Katastrální úřad, katastrální pracoviště souhlasí s očíslováním parcel.
Vyhotovil:  <b>ELGEO</b> S.R.O. ELEKTRO A GEODETICKÉ PRÁCE 602 00 Brno - MAŠOVA 743/23a IČO: 607 29 422		
Číslo plánu: 2288-237/2008	Geometrický plán ověřil úředně oprávněný zeměměřičský inženýr:	Souhlas katastrálního úřadu, kat. pracoviště potvrdil:
Okres: Žďár nad Sázavou	<b>Ing. Pavel Grygar</b>	<b>Vlasta Janáčková</b>
Obec: Nové Město na Moravě	Dne 6.11.2008 Číslo 63/2008	Dne 12. 11. 2008 Číslo 957/2008
Kat. území: Nové Město na Moravě	Úředně oprávněný zeměměřičský inženýr odpovídá za odbornou úroveň geometrického plánu, za dosažení předepsané přesr a za správnost a úplnost náležitostí podle právních předpisů	Jeden vprepis geometrického plánu a předepsané přílohy jsou uloženy u katastrálního úřadu, katastrálního pracoviště.
Mapový list: Dkm		
Kód způsobu určení výměr je určen podle § 77 odst. 2 vyhlášky č. 26/2007 Sb.		
Dosavadním vlastníkům pozemků byla poskytnuta možnost seznámit se v terénu s průběhem navrhovaných nových hranic, které byly označeny předepsaným způsobem		

Dělit nebo scelovat pozemky lze jen na základě územního rozhodnutí, pokud podmínky pro ně nejsou stanoveny jiným rozhodnutím nebo opatřením.

<p><b>GEOMETRICKÝ PLÁN</b> pro vyznačení věcného břemene na částech pozemků</p>	<p>Náležitostmi a přesností odpovídá právním předpisům.</p>	<p>Katastrální úřad souhlasí s očíslováním parcel.</p>
<p>Zhotovil:  <b>ELGEO S.R.O.</b> ELEKTRO A GEODETICKÉ PRÁCE 602 00 Brno - MAŠOVA 743/230 IČO: 607 29 422</p>		
<p>Číslo plánu: 171-7157/2006 Okres: Žďár nad Sázavou Obec: Nové město na Moravě Kat. území: Petrovice u Nového města na Moravě</p>		
<p>Mapový list: DKM Kód způsobu určení výměr: 2-ze souřadnic v S-JTSK 1-jiným čís.způsobem,0-graficky</p>	<p>Geometrický plán ověřil úředně oprávněný zeměměřický inženýr:</p> <p style="text-align: center;"><b>Ing. Jan Cwik</b></p>	<p>Souhlas katastrálního úřadu potvrdil:</p> <p style="text-align: center;"><i>Marie Krčibová</i></p>
<p>Dosavadním vlastníkům pozemků byla poskytnuta možnost seznámit se v terénu s průběhem navrhovaných nových hranic, které byly označeny předepsaným způsobem:</p> <p style="text-align: center;">----</p>	<p>Dne 31.3.2006 Číslo 95/2006</p> <p>Úředně oprávněný zeměměřický inženýr odpovídá za odbornou úroveň geometrického plánu, za dosažení předepsané přesnosti a za správnost a úplnost náležitostí podle právních předpisů.</p>	<p>Dne 31. 05. 2006 Číslo 323/2006</p> <p>Jeden prvopis geometrického plánu a předepsané přílohy jsou uloženy u katastrálního úřadu.</p>

Dělit nebo scelovat pozemky lze jen na základě územního rozhodnutí, pokud podmínky pro ně nejsou stanoveny jiným rozhodnutím nebo opatřením.

<p><b>GEOMETRICKÝ PLÁN</b> pro vyznačení věcného břemene na částech pozemků</p>	<p>Náležitosti a přesnosti odpovídá právním předpisům.</p>	<p>Katastrální úřad souhlasí s očíslováním parcel.</p>
<p>Zhotovil:  <b>ELGEO S.F.O.</b> ELEKTRO A GEODETICKÉ PRÁCE 602 00 Brno - MÁŠOVA 743/23a IČO : 607 29 422</p>		 <i>Krcilova</i>
<p>Číslo plánu: 326-7157/2006 Okres: Žďár nad Sázavou Obec: Nová Ves u Nového Města na Mor. Kat. území: Nová Ves u Nového Města na Mor. Mapový list: DKM Kód způsobu určení výměr: 2-ze souřadnic v S-JTSK 1-jiným čís.způsobem,0-graficky</p>		
<p>Dosavadním vlastníkům pozemků byla poskytnuta možnost seznámit se v terénu s průběhem navrhovaných nových hranic, které byly označeny předepsaným způsobem:</p> <p style="text-align: center;">---</p>	<p>Dne 3.4.2006 Číslo 96/2006</p> <p>Úředně oprávněný zeměměřický inženýr odpovídá za odbornou úroveň geometrického plánu, za dosažení předepsané přesnosti a za správnost a úplnost náležitostí podle právních předpisů.</p>	<p>Dne 16. 05. 2006 Číslo 265/2006</p> <p>Jeden prvopis geometrického plánu a předepsané přílohy jsou uloženy u katastrálního úřadu.</p>

Dělit nebo scelovat pozemky lze jen na základě územního rozhodnutí, pokud podmínky pro ně nejsou stanoveny jiným rozhodnutím nebo opatřením.

<p><b>GEOMETRICKÝ PLÁN</b> pro vyznačení věcného břemene na částech pozemků</p>	<p>Náležitosti a přesnosti odpovídá právním předpisům.</p>	<p>Katastrální úřad souhlasí s očíslováním parcel.</p>
<p>Zhotovitel:  <b>ELGEO S.R.O.</b> ELEKTRO A GEODETICKÉ PRÁCE 602 00 Brno - MĀŠOVA 143/23a IČO: 607 29 422</p>		
<p>Číslo plánu: 170-7157/2006 Okres: Žďár nad Sázavou Obec: Křídla Kat. území: Křídla Mapový list: DKM Kód způsobu určení výměr: 2-ze souřadnic v S-JTSK 1-jiným čís.způsobem,0-graficky</p>		
<p>Dosavadním vlastníkům pozemků byla poskytnuta možnost seznámit se v terénu s průběhem navrhovaných nových hranic, které byly označeny předepsaným způsobem:</p> <p>-----</p>	<p><b>Ing. Jan Cwik</b> Dne 5.4.2006 Číslo 99/2006 Úředně oprávněný zeměměřický inženýr odpovídá za odbornou úroveň geometrického plánu, za dosažení předepsané přesnosti a za správnost a úplnost náležitostí podle právních předpisů.</p>	<p><i>Marie Krčilová</i> Dne 12.05.2006 Číslo 284/2006 Jeden prvopis geometrického plánu a předepsané přílohy jsou uloženy u katastrálního úřadu.</p>

VÝKAZ DOSAVADNÍHO A NOVÉHO STAVU ÚDAJŮ KATASTRU NEMOVITOSTÍ

Dosavadní stav				Nový stav					Porovnání se stavem evidence právních vztahů						
Označení pozemku parc. číslem	Výměra parcely		Druh pozemku Způsob využití	Označení pozemku parc. číslem	Výměra parcely		Druh pozemku Způsob využití	Typ stavby Způsob využití	Způsob určení výměr	Díl přechází z pozemku označeného v		Číslo listu vlastnictví	Výměra dílu		Označení dílu
	ha	m <sup>2</sup>			katastru nemovitostí	dřívější poz. evidencí				ha	m <sup>2</sup>				
2154										2154		20			
2155										2155		164			
2156										2156		137			
2157										2157		136			
2160										2160		229			
2172										2172		1			
2173										2173		93			
2174										2174		164			
2175										2175		181			
2176										2176		136			
2177										2177		20			
2182										2182		72			
2183										2183		300			
2185										2185		241			
2186										2186		113			
2187										2187		1			
2188										2188		241			
2190										2190		139			
2191										2191		140			
2192										2192		1			
2203										2203		1			
2253										2253		164			
2280										2280		224			
2281										2281		139			
2289										2289		285			

Druh věcného břemene: Právo umístit, provozovat a udržovat kabelové vedení

Oprávněný: Provozovatel a správce kabelového vedení

Ověruje se, že tato kopie souhlasí s geometrickým plánem.

11.1.2017

2/2017



Dělit nebo scelovat pozemky lze jen na základě územního rozhodnutí, pokud podmínky pro ně nejsou stanoveny jiným rozhodnutím nebo opatřením.

<p><b>GEOMETRICKÝ PLÁN</b></p> <p>pro návrh věcného břemene na částech pozemků</p> <p>Vyhotovil:  <b>ELGEO S.R.O.</b> ELEKTRO A GEODETICKÉ PRÁCE 602 00 Brno - Měšova 143/23a IČO: 607 29 422</p> <p>Číslo plánu: 411-103/2010</p> <p>Okres: <b>Žďár nad Sázavou</b></p> <p>Obec: <b>Dlouhé</b></p> <p>Kat. území: <b>Dlouhé na Moravě</b></p> <p>Mapový list: <b>DKM</b></p> <p>Kód způsobu určení výměr je určen podle § 77 odst. 2 vyhlášky č. 26/2007 Sb. v platném znění.</p> <p>Dosavadním vlastníkům pozemků byla poskytnuta možnost seznámit se v terénu s průběhem navrhovaných nových hranic, které byly označeny předepsaným způsobem:</p> <p>.....</p>	<p>Náležitosti a přesnosti odpovídá právním předpisům.</p> 	<p>Katastrální úřad, katastrální pracoviště souhlasí s očíslováním parcel.</p> 
	<p>Geometrický plán ověřil úředně oprávněný zeměměřičský inženýr:</p> <p><b>Ing. Pavel Grygar</b></p> <p>Dne <b>8.7.2010</b> Číslo <b>104/2010</b></p> <p>Úředně oprávněný zeměměřičský inženýr odpovídá za odbornou úroveň geometrického plánu, za dosažení předepsané přesnosti a za správnost a úplnost náležitostí podle právních předpisů.</p>	<p>Souhlas katastrálního úřadu, kat. pracoviště potvrdil:</p> <p><b>Vlasta Janáčková</b></p> <p>Dne <b>19. 07. 2010</b> Číslo <b>515/2010</b></p> <p>Jeden prvopis geometrického plánu a předepsané přílohy jsou uloženy u katastrálního úřadu, katastrálního pracoviště.</p>


VÝKAZ DOSAVADNÍHO A NOVÉHO STAVU ÚDAJŮ KATASTRU NEMOVITOSTÍ

str. 1

Dosavadní stav				Nový stav											
Označení pozemku parc. číslem	Výměra parcely		Druh pozemku Způsob využití	Označení pozemku parc. číslem	Výměra parcely		Druh pozemku Způsob využití	Typ stavby Způsob využití	Zpús. urč. výměr	Porovnání se stavem evidence právních vztahů				Označení dílu	
	ha	m2			Díl přechází z pozemku označeného v katastru nemovitostí	dřívější poz. evidenci				Číslo listu vlastnictví	Výměra dílu				
					ha	m2						ha	m2		
500/3										500/3		1			
509/20										509/20		1			
509/24										509/24		291			
509/25										509/25		236			
509/29										509/29		220			
509/30										509/30		1			
509/32										509/32		1			
509/50										509/50		1			
509/53										509/53		236			
641										641		486			
642										642		486			
696										696		379			
741/7										741/7		236			
741/8										741/8		109			
741/10										741/10		109			
741/11										741/11		109			
741/12										741/12		70			
741/14										741/14		46			
741/16										741/16		379			
744										744		236			
745										745		236			
784										784		379			
785										785		379			
789										789		109			
790										790		109			
802										802		236			
931/1										931/1		396			
982										982		252			
1057										1057		200			
1061										1061		199			
1064										1064		1			

Oprávněný: dle právní listiny

Druh věcného břemene: dle právní listiny

<b>GEOMETRICKÝ PLÁN</b> pro <b>vymezení rozsahu věcného břemene k části pozemku</b>  Vyhotožil: <b>ELGEO, s.r.o.</b> Charbulova 96/168 618 00 Brno  Číslo plánu: <b>469 - 41/2017</b> Okres: <b>Žďár nad Sázavou</b> Obec: <b>ZVOLE</b> Kat. území: <b>ZVOLE NAD PERNŠTEJNEM</b> Mapový list: <b>Velké Meziříčí 0-0/33,34</b> <b>Velké Meziříčí 0-1/12,23,41,43,44</b> Dosavadním vlastníkům pozemků byla poskytnuta možnost seznámit se v terénu s průběhem navrhovaných nových hranic, které byly označeny předepsaným způsobem:	Geometrický plán ověřil úředně oprávněný zeměměřický inženýr: Jméno, příjmení: <b>Ing. Petr Kotlařík</b> Číslo položky seznamu úředně oprávněných zeměměřických inženýrů: <b>173/1995</b> Dne: <b>11.6.2017</b> Číslo: <b>208/2017</b>	Stejnopis ověřil úředně oprávněný zeměměřický inženýr: Jméno, příjmení: <b>Ing. Petr Kotlařík</b> Číslo položky seznamu úředně oprávněných zeměměřických inženýrů: <b>173/1995</b> Dne: <b>16.6.2017</b> Číslo: <b>208/2017</b>
	Náležitostmi a přesností odpovídá právním předpisům  Katastrální úřad souhlasí s očíslováním parcel.	Tento stejnopis odpovídá geometrickému plánu v elektronické podobě uloženému v dokumentaci katastrálního úřadu.  Ověření stejnopisu geometrického plánu v listinné podobě.
	KÚ pro Vysočinu KP Žďár nad Sázavou Hana Chrástová PGP-674/2017-714 2017.06.16 09:51:11 CEST	

Grafická část není zveřejněna s ohledem na § 3 odst.  
2 b) zákona č. 340/2015 Sb. v platném znění.