

## DODATEK č. 32 k NÁJEMNÍ SMLouvĚ č. 126N05/29

### Smluvní strany:

#### **Česká republika – Státní pozemkový úřad**

sídlo: Husinecká 1024/11a, 130 00 Praha 3 – Žižkov

IČO: 01312774

DIČ: CZ 01312774

za který právně jedná Ing. Šárka Václavíková, ředitelka Krajského pozemkového úřadu pro Karlovarský kraj

adresa: Chebská 48/73 Karlovy Vary, PSČ 360 06,

na základě oprávnění vyplývajícího z platného Podpisového řádu Státního pozemkového úřadu účinného ke dni právního jednání

bankovní spojení: Česká národní banka

číslo účtu: 130016-3723001/0710

(dále jen „pronajímatel“)

– na straně jedné –

a

#### **PROBITAS, spol. s r.o.**

Sídlo: Šafařské Domky 500, Teplá, PSČ 364 61

IČ: 405 26 330

Zapsána v obchodním rejstříku vedeném Krajským soudem v Plzni, oddíl C, vložka 1270

Osoba oprávněná jednat za právnickou osobu: pan Vladimír Erps, jednatel společnosti

(dále jen „nájemce“)

– straně druhé –

uzavírají tento dodatek č. 32 k nájemní smlouvě č. 126N05/29 ze dne 1. 5. 2005, ve znění dodatku č. 31 ze dne 9. 8. 2017 (dále jen „smlouva“), kterým se zužuje předmět nájemní smlouvy.

1. Na základě Čl. V smlouvy je nájemce povinen platit pronajímateli roční nájemné ve výši 230 056,- Kč (slovy: dvěstětřicetisíc padesát šest korun českých).

2. V souladu se schváleným návrhem komplexních pozemkových úprav v katastrálním území **Mrázov** rozhodl Státní pozemkový úřad podle ustanovení § 11 odst. 8 zákona o výměně nebo přechodu vlastnických práv u dotčených nemovitostí - Rozhodnutí čj. SPU 404815/2017, nabytí právní moci Rozhodnutí **dne 16. 12. 2017.**

a) V souladu se schváleným návrhem komplexních pozemkových úprav v katastrálním území **Pěkovice** rozhodl Státní pozemkový úřad podle ustanovení § 11 odst. 8 zákona o výměně nebo přechodu vlastnických práv u dotčených nemovitostí - Rozhodnutí čj. SPU 406395/2017, nabytí právní moci Rozhodnutí **dne 21. 12. 2017.**

### **Předmět NS 126N05/29 se k 16.12.2017 upravuje následovně – zúžení předmětu nájmu o tyto nemovitosti v k. ú. Mrázov:**

Obec	Kat. území	Druh evidence	Parcela č.	Výměra	Druh pozemku
Teplá	Mrázov	KN/pozemková	877/1 část	319 m <sup>2</sup>	Ost.plocha
Teplá	Mrázov	KN/pozemková	911 část	89 m <sup>2</sup>	Ost.plocha

**Předmět NS 126N05/29 se k 21.12.2017 upravuje následovně – zúžení předmětu nájmu o tyto nemovitosti v k. ú. Pěkovice:**

Obec	Kat. území	Druh evidence	Parcela č.	Výměra	Druh pozemku
Teplá	Pěkovice	KN/pozemková	763	1061 m <sup>2</sup>	Ost.plocha

Ode dne nabytí právní moci rozhodnutí nenáleží pronajímateli nájemné za výše uvedené nemovitosti.

3. Dodatkem č. 32 dochází k úpravě předmětu nájmu na základě Rozhodnutí ze dne 28. 4. 2017, **nabytí právní moci Rozhodnutí dne 5. 5. 2017**. Na základě rozhodnutí o návrhu paní Jany Mackové, jejíž nárok přešel na pana Ing. Josefa Macka, bytem Vojnův Městec 129, pana Jiřího Macka, bytem Černošín, část Víchov 9, paní Mgr. Alenu Bechyňovou, bytem U trati 796, Kralovice, pana Jiřího Macka, bytem Dukelská 904, Stříbro a pana Michala Macka, bytem Ulrichovo náměstí 762/6, Hradec Králové na vydání nemovitostí bývalé zemědělské usedlosti čp. 22 s příslušenstvím v k.ú. Jankovice, obec Teplá, dochází k úpravě vlastnických vztahů k nemovitostem v k.ú. Jankovice (bude řešeno samostatnou nájemní/pachtovní smlouvou s uvedením jednotlivých vlastnických podílů).

**Předmět NS 126N05/29 se, na základě Rozhodnutí s nabytím právní moci dne 5. 5. 2017, u níže uvedených parcel upravuje následovně:**

Obec	Kat. území	Druh evidence	Parcela č.	Výměra	Druh pozemku
Teplá	Jankovice	KN/pozemková	648/1 část	3030 m <sup>2</sup>	Trvalý tr.porost
Teplá	Jankovice	KN/pozemková	661/6 část	1561 m <sup>2</sup>	Trvalý tr.porost
Teplá	Jankovice	KN/pozemková	661/7	817 m <sup>2</sup>	Trvalý tr.porost
Teplá	Jankovice	KN/pozemková	670/6	630 m <sup>2</sup>	Trvalý tr.porost

Nemovitosti uvedené v tabulce k.ú. Jankovice – byly rozděleny na základě geometrických plánů, které jsou přílohou tohoto dodatku.

**p.p.č. 648/1** byla rozdělena na základě GP č. 75-2/2016 na p.p.č. 648/1 (SPÚ) o výměře 21379 m<sup>2</sup>, z toho část o výměře 3030 m<sup>2</sup> PB spol. Probitas, část o výměře 18 328 m<sup>2</sup> bude řešena Dohodou o užívání nemovitosti a navazující novou pachtovní smlouvou s uživatelem Farma Teplá.

Dále byla oddělena část p.p.č. 648/4, podílové vlastnictví, bude řešeno samostatně.

**p.p.č. 661/6** (SPÚ) byla oddělena z původní 661/1 na základě GP č. 73-2/2016 o výměře 1674 m<sup>2</sup>, z toho část o výměře 1561 m<sup>2</sup> - uživatel PB spol. Probitas, část PB o výměře 57 m<sup>2</sup> bude řešena Dohodou o užívání nemovitosti a navazující novou pachtovní smlouvou s uživatelem Farma Teplá a dále byla oddělena **p.p.č 661/7** (SPÚ) o výměře 817 m<sup>2</sup>, která je předmětem nájmu v celé výměře.

Část p.p.č. 661/1, podílové vlastnictví, bude řešeno samostatně.

**p.p.č. 670/6** (SPÚ) byla oddělena z pův. 670/3 na základě GP č. 74-2/2016 o výměře 917 m<sup>2</sup>, z toho část o výměře 630 m<sup>2</sup> uživatel spol. Probitas, část o výměře 287 m<sup>2</sup> bude řešena Dohodou o užívání nemovitosti a navazující novou pachtovní smlouvou s uživatelem Farma Teplá.

**Předmět NS 126N05/29 se zužuje na základě výše uvedeného Rozhodnutí o tyto nemovitosti:**

Obec	Kat. území	Druh evidence	Parcela č.	Výměra	Druh pozemku
Teplá	Jankovice	KN/pozemková	664	342 m <sup>2</sup>	Vodní plocha
Teplá	Jankovice	KN/pozemková	668/1	2290 m <sup>2</sup>	Trvalý tr.porost

Parcely v podílovém vlastnictví, viz. výše, odstavec 3 – bude řešeno samostatně uzavřením nájemní smlouvy s uvedením spoluvlastníků.

**K 1. 10. 2017 byl nájemce povinen zaplatit částku 227 362,- Kč (slovy: dvěštedvacetsedmtisíctřistašedesátdva korun českých).**

Viz. příloha tohoto dodatku – Výpočet nájmu pro smlouvu č. 126N05/29 k 1. 10. 2017.  
Příslušný předpis nájmeného byl upraven.

4. Smluvní strany se dohodly na tom, že nájmné specifikované v bodě 1. tohoto dodatku bude upraveno z důvodu výše uvedených skutečností **na částku 221 008,- Kč (slovy: dvěštedvacetjednatisíc osm korun českých).**

Viz. příloha tohoto dodatku – Příloha k nájmní smlouvě č. 126N05/29.

**K 1. 10. 2018 je nájemce povinen zaplatit částku 221 033,- Kč (slovy: dvěštedvacetjednatisíc korun českých).**

Viz. příloha tohoto dodatku – Výpočet nájmu pro smlouvu č. 126N05/29 k 1. 10. 2018.

5. Dále se smluvní strany dohodly na tom, že

a) Čl. V smlouvy se doplňuje o nové odstavce tohoto znění:

Smluvní strany se dohodly, že pronajímatel je oprávněn vždy k 1. 10. běžného roku jednostranně zvýšit nájmné o míru inflace vyjádřenou přírůstkem průměrného ročního indexu spotřebitelských cen vyhlášenou Českým statistickým úřadem za předcházející běžný rok.

Zvýšené nájmné bude uplatněno písemným oznámením ze strany pronajímatele nejpozději do 1. 9. běžného roku, a to bez nutnosti uzavírat dodatek a nájemce bude povinen novou výši nájmného platit s účinností od nejbližší platby nájmného.

Základem pro výpočet zvýšeného nájmného bude nájmné sjednané před tímto zvýšením.

V případě, že meziroční míra inflace přestane být z jakéhokoli důvodu nadále publikována, nahradí jej jiný podobný index nebo srovnatelný statistický údaj vyhlášený příslušným orgánem, který pronajímatel dle svého rozumného uvážení zvolí.

b) Čl. X smlouvy se doplňuje a zní takto:

Smluvní strany se dohodly, že jakékoliv změny a doplňky této smlouvy jsou možné pouze písemnou formou dodatku k této smlouvě, a to na základě dohody smluvních stran, není-li touto smlouvou stanoveno jinak.

6. Ostatní ustanovení smlouvy nejsou tímto dodatkem č. 32 dotčena.

7. Tento dodatek nabývá platnosti dnem podpisu oběma smluvními stranami a účinnosti dnem 16.12.2017.

8. Tento dodatek je vyhotoven ve dvou stejnopisech, z nichž každý má platnost originálu. Jeden stejnopis přebírá nájemce a jeden je určen pro pronajímatele.

9. Smluvní strany po přečtení tohoto dodatku prohlašují, že s jeho obsahem souhlasí a že je shodným projevem jejich vážné a svobodné vůle, a na důkaz toho připojují své podpisy.

## Výpočet nájmu pro smlouvu č. 126N05/29

Datum tisku: 22.2.2018

Spočítáno ke dni: 1.10.2017

Parcela / Díl	Skup.	Výměra [m2]	Datum přidání	Datum vydání	Počet dní	Nájem
<b>Vydané parcely</b>						
<b>Jankovice</b>						
648 1 0	2	23 030	1.10.2015	5.5.2017	216	1 243,95
661 1 0	2	91 199	16.12.2008	5.5.2017	216	4 926,07
664 0 0	2	342	10.3.2008	5.5.2017	216	18,48
668 1 0	2	2 290	16.12.2008	5.5.2017	216	123,69
670 3 0	2	4 655	16.12.2008	5.5.2017	216	251,44
<b>121 516</b>						<b>6 563,62</b>
<b>121 516</b>						<b>6 563,62</b>
<b>Stávající parcely</b>						
<b>Beroun u Starého Sedla</b>						
208 11 0	2	314	16.12.2008		365	16,42
<b>314</b>						<b>16,42</b>
<b>Jankovice</b>						
56 4 0	2	769	1.10.2015		365	70,19
56 5 0	2	301	1.10.2015		365	27,47
648 1 0	2	3 030	5.5.2017		149	112,11
661 6 0	2	1 561	5.5.2017		149	57,76
661 7 0	2	817	5.5.2017		149	30,23
670 6 0	2	630	5.5.2017		149	23,31
676 0 0	2	2 519	1.10.2015		365	229,92
<b>9 627</b>						<b>550,99</b>
<b>Klášter Teplá</b>						
23 1 0	2	14 423	16.12.2008		365	1 115,15
25 0 0	2	2 132	16.12.2008		365	164,84
28 2 0	2	8 190	16.12.2008		365	633,23
28 4 0	2	1 153	1.12.2008		365	89,15
34 1 0	2	182 116	16.12.2008		365	14 080,75
34 6 0	2	351	16.12.2008		365	27,14
34 11 0	2	104 769	16.12.2008		365	8 100,47
34 12 0	2	7 252	16.12.2008		365	560,71
34 13 0	2	974	16.12.2008		365	75,31
34 14 0	2	823	16.12.2008		365	63,63
41 2 0	2	110	1.12.2008		365	8,50
48 0 0	2	5 003	10.3.2008		365	386,82
49 1 0	2	15 468	16.12.2008		365	1 195,95
49 4 0	2	23 077	16.12.2008		365	1 784,26
50 1 0	2	24 818	16.12.2008		365	1 918,86
54 1 0	2	9 500	16.12.2008		365	734,52
54 3 0	2	10 036	16.12.2008		365	775,96
54 4 0	2	102	16.12.2008		365	7,89
57 0 0	1	19	10.6.2008		365	19,13
65 1 0	2	423 529	16.12.2008		365	32 746,19
65 2 0	2	13 500	16.12.2008		365	1 043,79
65 2 0	2	35 000	23.8.2005		365	2 706,11
65 7 0	2	2 724	16.12.2008		365	210,61
65 9 0	2	5 173	16.12.2008		365	399,96
65 10 0	2	2 221	16.12.2008		365	171,72

## Výpočet nájmu pro smlouvu č. 126N05/29

Datum tisku: 22.2.2018

Spočítáno ke dni: 1.10.2017

Parcela / Díl	Skup.	Výměra [m <sup>2</sup> ]	Datum přidání	Datum vydání	Počet dní	Nájem
<b>Stávající parcely</b>						
<b>Klášter Teplá</b>						
65 11 0	2	18 429	16.12.2008		365	1 424,88
65 12 0	2	1 608	16.12.2008		365	124,33
65 13 0	2	1 346	16.12.2008		365	104,07
65 17 0	2	1 439	16.12.2008		365	111,26
262 3 0	2	1 942	16.12.2008		365	150,15
271 1 0	2	164 152	1.5.2005		365	12 691,82
271 14 0	2	7 651	1.12.2008		365	591,56
277 2 0	2	29 350	16.12.2008		365	2 269,27
278 3 0	2	281	15.2.2010		365	21,73
278 7 0	2	4 267	1.5.2005		365	329,91
279 21 0	2	3 272	1.5.2005		365	252,98
279 22 0	2	1 453	1.5.2005		365	112,34
313 1 0	2	137 022	16.12.2008		365	10 594,19
313 6 0	2	13 039	16.12.2008		365	1 008,14
320 0 0	2	122 512	16.12.2008		365	9 472,32
323 1 0	2	31	10.6.2008		365	2,40
332 5 0	2	4 619	16.12.2008		365	357,13
335 1 0	2	4 795	10.11.2009		365	370,74
335 4 0	2	548	10.6.2008		365	42,37
338 3 0	2	245	10.6.2008		365	18,94
343 1 0	2	9 267	16.12.2008		365	716,50
343 3 0	2	10 717	16.12.2008		365	828,61
346 1 0	2	62 948	16.12.2008		365	4 866,98
346 3 0	2	1 993	16.12.2008		365	154,09
353 1 0	2	12 336	16.12.2008		365	953,79
353 2 0	2	5 644	16.12.2008		365	436,38
353 3 0	2	1 082	16.12.2008		365	83,66
353 4 0	2	482	16.12.2008		365	37,27
354 1 0	2	291	10.3.2008		365	22,50
357 3 0	2	10 186	16.12.2008		365	787,56
357 4 0	2	5 007	16.12.2008		365	387,13
357 5 0	2	4 598	16.12.2008		365	355,51
366 9 0	2	3 733	16.12.2008		365	288,63
366 11 0	2	784	16.12.2008		365	60,62
367 0 0	2	41 917	16.12.2008		365	3 240,92
370 1 0	2	69 466	16.12.2008		365	5 370,93
370 2 0	2	1 245	16.12.2008		365	96,26
383 3 0	2	33	10.6.2008		365	2,55
387 5 0	2	11 008	16.12.2008		365	851,11
387 7 0	2	2 162	16.12.2008		365	167,16
387 8 0	2	6 192	16.12.2008		365	478,75
387 15 0	2	576	16.12.2008		365	44,53
416 1 0	2	14 619	1.5.2005		365	1 130,30
416 4 0	2	1 024	10.6.2008		365	79,17
416 5 0	2	2 694	1.5.2005		365	208,29
431 2 0	2	12 633	16.12.2008		365	976,75
431 9 0	2	490	16.12.2008		365	37,89
431 14 0	2	3 003	16.12.2008		365	232,18
439 0 0	2	22 894	16.12.2008		365	1 770,11
443 1 0	2	59 162	16.12.2008		365	4 574,26

## Výpočet nájmu pro smlouvu č. 126N05/29

Datum tisku: 22.2.2018

Spočítáno ke dni: 1.10.2017

Parcela / Díl	Skup.	Výměra [m2]	Datum přidání	Datum vydání	Počet dní	Nájem
<b>Stávající parcely</b>						
<b>Kláster Teplá</b>						
443 4 0	2	23 140	16.12.2008		365	1 789,13
445 1 0	2	178 455	16.12.2008		365	13 797,69
445 7 0	2	3 722	1.12.2008		365	287,78
445 8 0	2	352	1.12.2008		365	27,22
445 10 0	2	683	1.12.2008		365	52,81
445 11 0	2	179 833	1.12.2008		365	13 904,23
480 31 0	2	1 674	16.12.2008		365	129,43
480 33 0	2	2 418	16.12.2008		365	186,95
497 1 0	2	11 231	16.12.2008		365	868,35
497 10 0	2	41	10.6.2008		365	3,17
497 13 0	2	66	10.6.2008		365	5,10
512 1 0	2	177 808	16.12.2008		365	13 747,66
512 4 0	2	5 704	16.12.2008		365	441,02
537 0 0	2	10 018	16.12.2008		365	774,57
568 0 0	2	310	10.3.2008		365	23,97
569 0 0	2	1 386	10.3.2008		365	107,16
596 0 0	2	3 462	10.3.2008		365	267,67
600 2 0	2	114	10.6.2008		365	8,81
614 0 0	2	1 056	10.3.2008		365	81,65
632 0 0	2	8 738	16.12.2008		365	675,60
642 0 0	2	45	15.3.2012		365	3,48
<b>2 398 906</b>						<b>185 495,02</b>
<b>Křepkovice</b>						
462 14 0	2	381	16.12.2008		365	27,77
737 0 0	2	95	5.3.2007		365	6,92
738 1 0	2	1 408	1.10.2014		365	102,62
741 0 0	2	267	1.10.2014		365	19,46
742 0 0	2	1 088	1.10.2014		365	79,30
744 1 0	2	316	10.3.2008		365	23,03
767 1 0	2	186	10.3.2008		365	13,56
767 2 0	2	101	10.3.2008		365	7,36
767 3 0	2	58	10.6.2008		365	4,23
775 0 0	2	1 475	16.12.2008		365	107,51
787 0 0	2	1 439	16.12.2008		365	104,88
788 0 0	2	1 030	1.10.2014		365	75,07
789 0 0	2	288	16.12.2008		365	20,99
803 0 0	2	999	16.12.2008		365	72,81
804 0 0	2	45	1.10.2014		365	3,28
807 1 0	2	21 551	16.12.2008		365	1 570,78
<b>30 727</b>						<b>2 239,57</b>
<b>Mrázov</b>						
877 1 0	2	319	10.6.2008		365	31,17
911 0 0	2	89	10.6.2008		365	8,70
<b>408</b>						<b>39,87</b>
<b>Nezdice u Křepkovic</b>						
41 1 0	2	15 757	1.10.2014		365	1 103,09
41 6 0	2	15 738	16.12.2008		365	1 101,76

## Výpočet nájmu pro smlouvu č. 126N05/29

Datum tisku: 22.2.2018

Spočítáno ke dni: 1.10.2017

Parcela	/	Díl	Skup.	Výměra [m2]	Datum přidání	Datum vydání	Počet dní	Nájem
<b>Stávající parcely</b>								
<b>Nezdice u Křepkovic</b>								
361	1	0	2	579	16.12.2008		365	40,53
493	0	0	2	2 158	16.12.2008		365	151,07
519	2	0	2	4 448	16.12.2008		365	311,39
531	0	0	2	912	1.10.2014		365	63,85
536	0	0	2	1 301	16.12.2008		365	91,08
538	0	0	2	1 245	16.12.2008		365	87,16
540	0	0	2	5 046	1.10.2014		365	353,25
547	0	0	2	1 748	1.10.2014		365	122,37
548	0	0	2	564	10.6.2008		365	39,48
553	0	0	2	164	10.6.2008		365	11,48
560	2	0	2	76 293	16.12.2008		365	5 341,02
562	0	0	2	25 974	16.12.2008		365	1 818,35
563	0	0	2	414	10.3.2008		365	28,98
565	0	0	2	170	1.10.2014		365	11,90
566	1	0	2	52 541	1.10.2014		365	3 678,22
566	2	0	2	768	1.10.2014		365	53,77
<b>205 820</b>								<b>14 408,75</b>
<b>Pěkovice</b>								
763	0	0	2	1 061	10.3.2008		365	74,98
<b>1 061</b>								<b>74,98</b>
<b>Staré Sedlo u Teplé</b>								
636	1	0	2	1 000	10.3.2008		365	45,42
636	4	0	2	603	1.12.2008		365	27,39
644	0	0	2	3 103	10.3.2008		365	140,92
647	0	0	2	1 285	1.6.2013		365	58,36
652	0	0	2	500	1.12.2008		365	22,71
655	0	0	2	696	10.3.2008		365	31,61
<b>7 187</b>								<b>326,41</b>
<b>Teplá</b>								
493	2	0	2	230	10.6.2008		365	20,64
559	3	0	2	6 422	16.12.2008		365	576,21
559	14	0	2	42 255	16.12.2008		365	3 791,27
561	4	0	2	116	10.6.2008		365	10,41
962	2	0	2	232	10.6.2008		365	20,82
1 029	1	0	2	91	10.6.2008		365	8,16
1 086	10	0	2	780	30.1.2016		365	69,98
1 203	12	0	2	37	30.1.2016		365	3,32
1 228	1	0	2	109	30.1.2016		365	9,78
1 339	1	0	2	57 657	30.1.2016		365	5 173,20
1 558	1	0	2	72	30.1.2016		365	6,46
1 889	3	0	2	2 074	16.12.2008		365	186,09
2 593	2	0	2	285	1.12.2008		365	25,57
2 623	5	0	2	65	10.6.2008		365	5,83
2 751	0	0	2	9 274	16.12.2008		365	832,10
2 762	0	0	2	50 109	16.12.2008		365	4 495,96
2 764	0	0	2	9 751	16.12.2008		365	874,90
2 811	15	0	2	1 731	16.12.2008		365	155,31

## Výpočet nájmu pro smlouvu č. 126N05/29

Datum tisku: 22.2.2018

Spočítáno ke dni: 1.10.2017

Parcela / Díl	Skup.	Výměra [m2]	Datum přidání	Datum vydání	Počet dní	Nájem
<b>Stávající parcely</b>						
<b>Teplá</b>						
2 820	4 0	256	10.6.2008		365	22,97
2 958	3 0	1 155	1.12.2008		365	103,63
						<b>16 392,61</b>
<b>Zahrádka u Starého Sedla</b>						
645	2 0	1 920	16.12.2008		365	98,68
743	0 0	3 194	16.12.2008		365	164,16
746	2 0	4 354	16.12.2008		365	223,78
753	0 0	2 430	16.12.2008		365	124,90
758	0 0	2 019	1.10.2014		365	103,77
769	1 0	4 530	16.12.2008		365	232,83
775	1 0	5 954	1.10.2014		365	306,02
						<b>1 254,14</b>
						<b>220 798,76</b>
						<b>2 227 362</b>
<b>CELKEM:</b>		<b>2 982 668</b>			<b>Kč</b>	<b>227 362</b>

## Výpočet nájmu pro smlouvu č. 126N05/29

Datum tisku: 22.2.2018

Spočítáno ke dni: 1.10.2018

Parcela	/	Díl	Skup.	Výměra [m2]	Datum přidání	Datum vydání	Počet dní	Nájem
<b>Vydané parcely</b>								
<b>Pěkovice</b>								
763			2	1 061	10.3.2008	21.12.2017	81	16,64
<b>Mrázov</b>								
877			2	319	10.6.2008	16.12.2017	76	6,49
911			2	89	10.6.2008	16.12.2017	76	1,81
				<b>1 469</b>				
								<b>24,94</b>
<b>Stávající parcely</b>								
<b>Beroun u Starého Sedla</b>								
208	11	0	2	314	16.12.2008		365	16,42
				<b>314</b>				<b>16,42</b>
<b>Jankovice</b>								
56	4	0	2	769	1.10.2015		365	70,19
56	5	0	2	301	1.10.2015		365	27,47
648	1	0	2	3 030	5.5.2017		365	274,64
661	6	0	2	1 561	5.5.2017		365	141,49
661	7	0	2	817	5.5.2017		365	74,05
670	6	0	2	630	5.5.2017		365	57,10
676	0	0	2	2 519	1.10.2015		365	229,92
				<b>9 627</b>				<b>874,86</b>
<b>Klášter Teplá</b>								
23	1	0	2	14 423	16.12.2008		365	1 115,15
25	0	0	2	2 132	16.12.2008		365	164,84
28	2	0	2	8 190	16.12.2008		365	633,23
28	4	0	2	1 153	1.12.2008		365	89,15
34	1	0	2	182 116	16.12.2008		365	14 080,75
34	6	0	2	351	16.12.2008		365	27,14
34	11	0	2	104 769	16.12.2008		365	8 100,47
34	12	0	2	7 252	16.12.2008		365	560,71
34	13	0	2	974	16.12.2008		365	75,31
34	14	0	2	823	16.12.2008		365	63,63
41	2	0	2	110	1.12.2008		365	8,50
48	0	0	2	5 003	10.3.2008		365	386,82
49	1	0	2	15 468	16.12.2008		365	1 195,95
49	4	0	2	23 077	16.12.2008		365	1 784,26
50	1	0	2	24 818	16.12.2008		365	1 918,86
54	1	0	2	9 500	16.12.2008		365	734,52
54	3	0	2	10 036	16.12.2008		365	775,96
54	4	0	2	102	16.12.2008		365	7,89
57	0	0	1	19	10.6.2008		365	19,13
65	1	0	2	423 529	16.12.2008		365	32 746,19
65	2	0	2	13 500	16.12.2008		365	1 043,79
65	2	0	2	35 000	23.8.2005		365	2 706,11
65	7	0	2	2 724	16.12.2008		365	210,61
65	9	0	2	5 173	16.12.2008		365	399,96
65	10	0	2	2 221	16.12.2008		365	171,72

65	11	0	2	18 429	16.12.2008	365	1 424,88
65	12	0	2	1 608	16.12.2008	365	124,33
65	13	0	2	1 346	16.12.2008	365	104,07
65	17	0	2	1 439	16.12.2008	365	111,26
262	3	0	2	1 942	16.12.2008	365	150,15
271	1	0	2	164 152	1.5.2005	365	12 691,82
271	14	0	2	7 651	1.12.2008	365	591,56
277	2	0	2	29 350	16.12.2008	365	2 269,27

**Stávající parcely**

**Klášter Teplá**

278	3	0	2	281	15.2.2010	365	21,73
278	7	0	2	4 267	1.5.2005	365	329,91
279	21	0	2	3 272	1.5.2005	365	252,98
279	22	0	2	1 453	1.5.2005	365	112,34
313	1	0	2	137 022	16.12.2008	365	10 594,19
313	6	0	2	13 039	16.12.2008	365	1 008,14
320	0	0	2	122 512	16.12.2008	365	9 472,32
323	1	0	2	31	10.6.2008	365	2,40
332	5	0	2	4 619	16.12.2008	365	357,13
335	1	0	2	4 795	10.11.2009	365	370,74
335	4	0	2	548	10.6.2008	365	42,37
338	3	0	2	245	10.6.2008	365	18,94
343	1	0	2	9 267	16.12.2008	365	716,50
343	3	0	2	10 717	16.12.2008	365	828,61
346	1	0	2	62 948	16.12.2008	365	4 866,98
346	3	0	2	1 993	16.12.2008	365	154,09
353	1	0	2	12 336	16.12.2008	365	953,79
353	2	0	2	5 644	16.12.2008	365	436,38
353	3	0	2	1 082	16.12.2008	365	83,66
353	4	0	2	482	16.12.2008	365	37,27
354	1	0	2	291	10.3.2008	365	22,50
357	3	0	2	10 186	16.12.2008	365	787,56
357	4	0	2	5 007	16.12.2008	365	387,13
357	5	0	2	4 598	16.12.2008	365	355,51
366	9	0	2	3 733	16.12.2008	365	288,63
366	11	0	2	784	16.12.2008	365	60,62
367	0	0	2	41 917	16.12.2008	365	3 240,92
370	1	0	2	69 466	16.12.2008	365	5 370,93
370	2	0	2	1 245	16.12.2008	365	96,26
383	3	0	2	33	10.6.2008	365	2,55
387	5	0	2	11 008	16.12.2008	365	851,11
387	7	0	2	2 162	16.12.2008	365	167,16
387	8	0	2	6 192	16.12.2008	365	478,75
387	15	0	2	576	16.12.2008	365	44,53
416	1	0	2	14 619	1.5.2005	365	1 130,30
416	4	0	2	1 024	10.6.2008	365	79,17
416	5	0	2	2 694	1.5.2005	365	208,29
431	2	0	2	12 633	16.12.2008	365	976,75
431	9	0	2	490	16.12.2008	365	37,89
431	14	0	2	3 003	16.12.2008	365	232,18
439	0	0	2	22 894	16.12.2008	365	1 770,11
443	1	0	2	59 162	16.12.2008	365	4 574,26
443	4	0	2	23 140	16.12.2008	365	1 789,13

**Stávající parcely**

**Klášter Teplá**

445	1	0	2	178 455	16.12.2008	365	13 797,69
-----	---	---	---	---------	------------	-----	-----------

445	7	0	2	3 722	1.12.2008	365	287,78
445	8	0	2	352	1.12.2008	365	27,22
445	10	0	2	683	1.12.2008	365	52,81
445	11	0	2	179 833	1.12.2008	365	13 904,23
480	31	0	2	1 674	16.12.2008	365	129,43
480	33	0	2	2 418	16.12.2008	365	186,95
497	1	0	2	11 231	16.12.2008	365	868,35
497	10	0	2	41	10.6.2008	365	3,17
497	13	0	2	66	10.6.2008	365	5,10
512	1	0	2	177 808	16.12.2008	365	13 747,66
512	4	0	2	5 704	16.12.2008	365	441,02
537	0	0	2	10 018	16.12.2008	365	774,57
568	0	0	2	310	10.3.2008	365	23,97
569	0	0	2	1 386	10.3.2008	365	107,16
596	0	0	2	3 462	10.3.2008	365	267,67
600	2	0	2	114	10.6.2008	365	8,81
614	0	0	2	1 056	10.3.2008	365	81,65
632	0	0	2	8 738	16.12.2008	365	675,60
642	0	0	2	45	15.3.2012	365	3,48

**2 398 906**

**185 495,02**

**Křepkovice**

462	14	0	2	381	16.12.2008	365	27,77
737	0	0	2	95	5.3.2007	365	6,92
738	1	0	2	1 408	1.10.2014	365	102,62
741	0	0	2	267	1.10.2014	365	19,46
742	0	0	2	1 088	1.10.2014	365	79,30
744	1	0	2	316	10.3.2008	365	23,03
767	1	0	2	186	10.3.2008	365	13,56
767	2	0	2	101	10.3.2008	365	7,36
767	3	0	2	58	10.6.2008	365	4,23
775	0	0	2	1 475	16.12.2008	365	107,51
787	0	0	2	1 439	16.12.2008	365	104,88
788	0	0	2	1 030	1.10.2014	365	75,07
789	0	0	2	288	16.12.2008	365	20,99
803	0	0	2	999	16.12.2008	365	72,81
804	0	0	2	45	1.10.2014	365	3,28
807	1	0	2	21 551	16.12.2008	365	1 570,78

**30 727**

**2 239,57**

**Nezdice u Křepkovic**

41	1	0	2	15 757	1.10.2014	365	1 103,09
41	6	0	2	15 738	16.12.2008	365	1 101,76

**Stávající parcely**

**Nezdice u Křepkovic**

361	1	0	2	579	16.12.2008	365	40,53
493	0	0	2	2 158	16.12.2008	365	151,07
519	2	0	2	4 448	16.12.2008	365	311,39
531	0	0	2	912	1.10.2014	365	63,85
536	0	0	2	1 301	16.12.2008	365	91,08
538	0	0	2	1 245	16.12.2008	365	87,16
540	0	0	2	5 046	1.10.2014	365	353,25
547	0	0	2	1 748	1.10.2014	365	122,37
548	0	0	2	564	10.6.2008	365	39,48
553	0	0	2	164	10.6.2008	365	11,48
560	2	0	2	76 293	16.12.2008	365	5 341,02
562	0	0	2	25 974	16.12.2008	365	1 818,35

563	0	0	2	414	10.3.2008	365	28,98
565	0	0	2	170	1.10.2014	365	11,90
566	1	0	2	52 541	1.10.2014	365	3 678,22
566	2	0	2	768	1.10.2014	365	53,77

**205 820**

**14 408,75**

**Staré Sedlo u Teplé**

636	1	0	2	1 000	10.3.2008	365	45,42
636	4	0	2	603	1.12.2008	365	27,39
644	0	0	2	3 103	10.3.2008	365	140,92
647	0	0	2	1 285	1.6.2013	365	58,36
652	0	0	2	500	1.12.2008	365	22,71
655	0	0	2	696	10.3.2008	365	31,61

**7 187**

**326,41**

**Teplá**

493	2	0	2	230	10.6.2008	365	20,64
559	3	0	2	6 422	16.12.2008	365	576,21
559	14	0	2	42 255	16.12.2008	365	3 791,27
561	4	0	2	116	10.6.2008	365	10,41
962	2	0	2	232	10.6.2008	365	20,82
1 029	1	0	2	91	10.6.2008	365	8,16
1 086	10	0	2	780	30.1.2016	365	69,98
1 203	12	0	2	37	30.1.2016	365	3,32
1 228	1	0	2	109	30.1.2016	365	9,78
1 339	1	0	2	57 657	30.1.2016	365	5 173,20
1 558	1	0	2	72	30.1.2016	365	6,46
1 889	3	0	2	2 074	16.12.2008	365	186,09
2 593	2	0	2	285	1.12.2008	365	25,57
2 623	5	0	2	65	10.6.2008	365	5,83
2 751	0	0	2	9 274	16.12.2008	365	832,10
2 762	0	0	2	50 109	16.12.2008	365	4 495,96
2 764	0	0	2	9 751	16.12.2008	365	874,90
2 811	15	0	2	1 731	16.12.2008	365	155,31

**Stávající parcely**

**Teplá**

2 820	4	0	2	256	10.6.2008	365	22,97
2 958	3	0	2	1 155	1.12.2008	365	103,63

**182 701**

**16 392,61**

**Zahrádka u Starého Sedla**

645	2	0	2	1 920	16.12.2008	365	98,68
743	0	0	2	3 194	16.12.2008	365	164,16
746	2	0	2	4 354	16.12.2008	365	223,78
753	0	0	2	2 430	16.12.2008	365	124,90
758	0	0	2	2 019	1.10.2014	365	103,77
769	1	0	2	4 530	16.12.2008	365	232,83
775	1	0	2	5 954	1.10.2014	365	306,02

**24 401**

**1 254,14**

**2 859 683**

**221 007,78**

**CELKEM:**

**2 861 152**

**Kč 221 033**

**Příloha k nájemní smlouvě č. 126N05/29**

PROBITAS spol. s r.o.

Variabilní symbol:12610529

Uzavřeno: 1.5.2005

Roční nájem: pošt.schránka 5

Datum tisku: 22.2.2018

Účinná od:1.5.2005

221 008 Kč

Teplá

Katastr	Parcela	/	Díl	Skup.	Kultura	Číslo LV	Cena za ha [Kč]	Výměra [m2]	%	Nájem [Kč]
<b>Beroun u Starého Sedla</b>										
	208	11	0	2	7	10 002	23 765	314	2,2	16,42
								<b>314</b>		<b>16,42</b>
<b>Jankovice</b>										
	56	4	0	2	7	10 002	41 488	769	2,2	70,19
	56	5	0	2	7	10 002	41 488	301	2,2	27,47
část	648	1	0	2	7	10 002	41 200	3 030	2,2	274,64
část	661	6	0	2	7	10 002	41 200	1 561	2,2	141,49
	661	7	0	2	7	10 002	41 200	817	2,2	74,05
část	670	6	0	2	7	10 002	41 200	630	2,2	57,10
	676	0	0	2	14	10 002	41 488	2 519	2,2	229,92
								<b>9 627</b>		<b>874,86</b>
<b>Klášteř Teplá</b>										
	23	1	0	2	7	10 002	35 144	14 423	2,2	1 115,15
	25	0	0	2	7	10 002	35 144	2 132	2,2	164,84
	28	2	0	2	7	10 002	35 144	8 190	2,2	633,23
	28	4	0	2	7	10 002	35 144	1 153	2,2	89,15
	34	1	0	2	2	10 002	35 144	182 116	2,2	14 080,75
	34	6	0	2	14	10 002	35 144	351	2,2	27,14
	34	11	0	2	2	10 002	35 144	104 769	2,2	8 100,47
	34	12	0	2	2	10 002	35 144	7 252	2,2	560,71
	34	13	0	2	2	10 002	35 144	974	2,2	75,31
	34	14	0	2	2	10 002	35 144	823	2,2	63,63
	41	2	0	2	11	10 002	35 144	110	2,2	8,50
	48	0	0	2	14	10 002	35 144	5 003	2,2	386,82
	49	1	0	2	7	10 002	35 144	15 468	2,2	1 195,95
	49	4	0	2	7	10 002	35 144	23 077	2,2	1 784,26
	50	1	0	2	7	10 002	35 144	24 818	2,2	1 918,86
	54	1	0	2	7	10 002	35 144	9 500	2,2	734,52
	54	3	0	2	7	10 002	35 144	10 036	2,2	775,96
	54	4	0	2	14	10 002	35 144	102	2,2	7,89
část	57	0	0	1	13	10 002	1 007 000	19	1,0	19,13
	65	1	0	2	7	10 002	35 144	423 529	2,2	32 746,19
část	65	2	0	2	14	10 002	35 144	13 500	2,2	1 043,79
část	65	2	0	2	14	10 002	35 144	35 000	2,2	2 706,11
	65	7	0	2	7	10 002	35 144	2 724	2,2	210,61
	65	9	0	2	7	10 002	35 144	5 173	2,2	399,96
	65	10	0	2	2	10 002	35 144	2 221	2,2	171,72
	65	11	0	2	2	10 002	35 144	18 429	2,2	1 424,88
	65	12	0	2	2	10 002	35 144	1 608	2,2	124,33
	65	13	0	2	2	10 002	35 144	1 346	2,2	104,07
	65	17	0	2	7	10 002	35 144	1 439	2,2	111,26
	262	3	0	2	7	10 002	35 144	1 942	2,2	150,15
	271	1	0	2	7	10 002	35 144	164 152	2,2	12 691,82
	271	14	0	2	7	10 002	35 144	7 651	2,2	591,56
	277	2	0	2	7	10 002	35 144	29 350	2,2	2 269,27

## Příloha k nájemní smlouvě č. 126N05/29

PROBITAS spol. s r.o.

Variabilní symbol:12610529

Uzavřeno: 1.5.2005

Roční nájem:

pošt.schránka 5

Datum tisku: 22.2.2018

Účinná od:1.5.2005

221 008 Kč

Teplá

Katastr	Parcela	/	Díl	Skup.	Kultura	Číslo LV	Cena za ha [Kč]	Výměra [m2]	%	Nájem [Kč]
část	278	3	0	2	14	10 002	35 144	281	2,2	21,73
	278	7	0	2	7	10 002	35 144	4 267	2,2	329,91
	279	21	0	2	7	10 002	35 144	3 272	2,2	252,98
	279	22	0	2	7	10 002	35 144	1 453	2,2	112,34
	313	1	0	2	7	10 002	35 144	137 022	2,2	10 594,19
	313	6	0	2	7	10 002	35 144	13 039	2,2	1 008,14
	320	0	0	2	2	10 002	35 144	122 512	2,2	9 472,32
část	323	1	0	2	14	10 002	35 144	31	2,2	2,40
	332	5	0	2	14	10 002	35 144	4 619	2,2	357,13
část	335	1	0	2	14	10 002	35 144	4 795	2,2	370,74
část	335	4	0	2	11	10 002	35 144	548	2,2	42,37
část	338	3	0	2	11	10 002	35 144	245	2,2	18,94
	343	1	0	2	7	10 002	35 144	9 267	2,2	716,50
	343	3	0	2	7	10 002	35 144	10 717	2,2	828,61
	346	1	0	2	7	10 002	35 144	62 948	2,2	4 866,98
	346	3	0	2	7	10 002	35 144	1 993	2,2	154,09
	353	1	0	2	7	10 002	35 144	12 336	2,2	953,79
	353	2	0	2	7	10 002	35 144	5 644	2,2	436,38
	353	3	0	2	7	10 002	35 144	1 082	2,2	83,66
	353	4	0	2	7	10 002	35 144	482	2,2	37,27
	354	1	0	2	14	10 002	35 144	291	2,2	22,50
	357	3	0	2	7	10 002	35 144	10 186	2,2	787,56
	357	4	0	2	7	10 002	35 144	5 007	2,2	387,13
	357	5	0	2	7	10 002	35 144	4 598	2,2	355,51
	366	9	0	2	7	10 002	35 144	3 733	2,2	288,63
	366	11	0	2	7	10 002	35 144	784	2,2	60,62
	367	0	0	2	7	10 002	35 144	41 917	2,2	3 240,92
	370	1	0	2	7	10 002	35 144	69 466	2,2	5 370,93
	370	2	0	2	7	10 002	35 144	1 245	2,2	96,26
část	383	3	0	2	11	10 002	35 144	33	2,2	2,55
	387	5	0	2	7	10 002	35 144	11 008	2,2	851,11
	387	7	0	2	7	10 002	35 144	2 162	2,2	167,16
	387	8	0	2	7	10 002	35 144	6 192	2,2	478,75
	387	15	0	2	7	10 002	35 144	576	2,2	44,53
	416	1	0	2	7	10 002	35 144	14 619	2,2	1 130,30
	416	4	0	2	11	10 002	35 144	1 024	2,2	79,17
	416	5	0	2	7	10 002	35 144	2 694	2,2	208,29
	431	2	0	2	7	10 002	35 144	12 633	2,2	976,75
	431	9	0	2	7	10 002	35 144	490	2,2	37,89
	431	14	0	2	7	10 002	35 144	3 003	2,2	232,18
	439	0	0	2	7	10 002	35 144	22 894	2,2	1 770,11
	443	1	0	2	7	10 002	35 144	59 162	2,2	4 574,26
	443	4	0	2	7	10 002	35 144	23 140	2,2	1 789,13
	445	1	0	2	7	10 002	35 144	178 455	2,2	13 797,69
	445	7	0	2	7	10 002	35 144	3 722	2,2	287,78
	445	8	0	2	7	10 002	35 144	352	2,2	27,22
	445	10	0	2	7	10 002	35 144	683	2,2	52,81
	445	11	0	2	7	10 002	35 144	179 833	2,2	13 904,23
	480	31	0	2	7	10 002	35 144	1 674	2,2	129,43
	480	33	0	2	11	10 002	35 144	2 418	2,2	186,95
	497	1	0	2	7	10 002	35 144	11 231	2,2	868,35

# Příloha k nájemní smlouvě č. 126N05/29

PROBITAS spol. s r.o.

Variabilní symbol:12610529

Uzavřeno: 1.5.2005

Roční nájem:

pošt.schránka 5

Datum tisku: 22.2.2018

Účinná od:1.5.2005

221 008 Kč

Teplá

Katastr	Parcela	/	Díl	Skup.	Kultura	Číslo LV	Cena za ha [Kč]	Výměra [m2]	%	Nájem [Kč]
	497	10	0	2	7	10 002	35 144	41	2,2	3,17
	497	13	0	2	7	10 002	35 144	66	2,2	5,10
	512	1	0	2	7	10 002	35 144	177 808	2,2	13 747,66
	512	4	0	2	7	10 002	35 144	5 704	2,2	441,02
	537	0	0	2	7	10 002	35 144	10 018	2,2	774,57
	568	0	0	2	14	10 002	35 144	310	2,2	23,97
	569	0	0	2	14	10 002	35 144	1 386	2,2	107,16
	596	0	0	2	14	10 002	35 144	3 462	2,2	267,67
část	600	2	0	2	14	10 002	35 144	114	2,2	8,81
	614	0	0	2	11	10 002	35 144	1 056	2,2	81,65
	632	0	0	2	7	10 002	35 144	8 738	2,2	675,60
část	642	0	0	2	14	10 002	35 144	45	2,2	3,48
									<b>2 398 906</b>	<b>185 495,02</b>

## Křepkovice

	462	14	0	2	7	10 002	33 130	381	2,2	27,77
	737	0	0	2	14	10 002	33 130	95	2,2	6,92
	738	1	0	2	14	10 002	33 130	1 408	2,2	102,62
	741	0	0	2	14	10 002	33 130	267	2,2	19,46
	742	0	0	2	14	10 002	33 130	1 088	2,2	79,30
	744	1	0	2	14	10 002	33 130	316	2,2	23,03
	767	1	0	2	14	10 002	33 130	186	2,2	13,56
	767	2	0	2	14	10 002	33 130	101	2,2	7,36
	767	3	0	2	14	10 002	33 130	58	2,2	4,23
	775	0	0	2	14	10 002	33 130	1 475	2,2	107,51
	787	0	0	2	11	10 002	33 130	1 439	2,2	104,88
	788	0	0	2	11	10 002	33 130	1 030	2,2	75,07
	789	0	0	2	11	10 002	33 130	288	2,2	20,99
	803	0	0	2	7	10 002	33 130	999	2,2	72,81
	804	0	0	2	14	10 002	33 130	45	2,2	3,28
	807	1	0	2	2	10 002	33 130	21 551	2,2	1 570,78
									<b>30 727</b>	<b>2 239,57</b>

## Nezdice u Křepkovic

	41	1	0	2	7	10 002	31 821	15 757	2,2	1 103,09
	41	6	0	2	7	10 002	31 821	15 738	2,2	1 101,76
	361	1	0	2	7	10 002	31 821	579	2,2	40,53
	493	0	0	2	14	10 002	31 821	2 158	2,2	151,07
	519	2	0	2	14	10 002	31 821	4 448	2,2	311,39
	531	0	0	2	14	10 002	31 821	912	2,2	63,85
	536	0	0	2	14	10 002	31 821	1 301	2,2	91,08
	538	0	0	2	14	10 002	31 821	1 245	2,2	87,16
	540	0	0	2	14	10 002	31 821	5 046	2,2	353,25
	547	0	0	2	14	10 002	31 821	1 748	2,2	122,37
	548	0	0	2	14	10 002	31 821	564	2,2	39,48
	553	0	0	2	14	10 002	31 821	164	2,2	11,48
	560	2	0	2	7	10 002	31 821	76 293	2,2	5 341,02
	562	0	0	2	7	10 002	31 821	25 974	2,2	1 818,35
	563	0	0	2	14	10 002	31 821	414	2,2	28,98

**Příloha k nájemní smlouvě č. 126N05/29**

PROBITAS spol. s r.o.

Variabilní symbol:12610529

Uzavřeno: 1.5.2005

Roční nájem: pošt.schránka 5

Datum tisku: 22.2.2018

Účinná od:1.5.2005

221 008 Kč Teplá

Katastr	Parcela	/	Díl	Skup.	Kultura	Číslo LV	Cena za ha [Kč]	Výměra [m2]	%	Nájem [Kč]
	565	0	0	2	14	10 002	31 821	170	2,2	11,90
	566	1	0	2	7	10 002	31 821	52 541	2,2	3 678,22
	566	2	0	2	2	10 002	31 821	768	2,2	53,77
									<b>205 820</b>	<b>14 408,75</b>

**Staré Sedlo u Teplé**

část	636	1	0	2	14	10 002	20 644	1 000	2,2	45,42
	636	4	0	2	14	10 002	20 644	603	2,2	27,39
	644	0	0	2	14	10 002	20 644	3 103	2,2	140,92
	647	0	0	2	14	10 002	20 644	1 285	2,2	58,36
část	652	0	0	2	14	10 002	20 644	500	2,2	22,71
	655	0	0	2	14	10 002	20 644	696	2,2	31,61
									<b>7 187</b>	<b>326,41</b>

**Teplá**

část	493	2	0	2	11	10 002	40 784	230	2,2	20,64
	559	3	0	2	7	10 002	40 784	6 422	2,2	576,21
	559	14	0	2	2	10 002	40 784	42 255	2,2	3 791,27
část	561	4	0	2	11	10 002	40 784	116	2,2	10,41
část	962	2	0	2	11	10 002	40 784	232	2,2	20,82
část	1 029	1	0	2	11	10 002	40 784	91	2,2	8,16
	1 086	10	0	2	2	10 002	40 784	780	2,2	69,98
	1 203	12	0	2	7	10 002	40 784	37	2,2	3,32
	1 228	1	0	2	14	10 002	40 784	109	2,2	9,78
	1 339	1	0	2	7	10 002	40 784	57 657	2,2	5 173,20
část	1 558	1	0	2	14	10 002	40 784	72	2,2	6,46
	1 889	3	0	2	11	10 002	40 784	2 074	2,2	186,09
	2 593	2	0	2	14	10 002	40 784	285	2,2	25,57
část	2 623	5	0	2	11	10 002	40 784	65	2,2	5,83
	2 751	0	0	2	7	10 002	40 784	9 274	2,2	832,10
	2 762	0	0	2	7	10 002	40 784	50 109	2,2	4 495,96
	2 764	0	0	2	7	10 002	40 784	9 751	2,2	874,90
	2 811	15	0	2	7	10 002	40 784	1 731	2,2	155,31
část	2 820	4	0	2	11	10 002	40 784	256	2,2	22,97
	2 958	3	0	2	14	10 002	40 784	1 155	2,2	103,63
									<b>182 701</b>	<b>16 392,61</b>

**Zahrádka u Starého Sedla**

	645	2	0	2	14	10 002	23 362	1 920	2,2	98,68
	743	0	0	2	14	10 002	23 362	3 194	2,2	164,16
	746	2	0	2	14	10 002	23 362	4 354	2,2	223,78
	753	0	0	2	14	10 002	23 362	2 430	2,2	124,90
	758	0	0	2	14	10 002	23 362	2 019	2,2	103,77
	769	1	0	2	14	10 002	23 362	4 530	2,2	232,83
	775	1	0	2	14	10 002	23 362	5 954	2,2	306,02
									<b>24 401</b>	<b>1 254,14</b>

**Příloha k nájemní smlouvě č. 126N05/29**

PROBITAS spol. s r.o.

Variabilní symbol:12610529

Uzavřeno: 1.5.2005

Roční nájem:

pošt.schránka 5

Datum tisku: 22.2.2018

Účinná od:1.5.2005

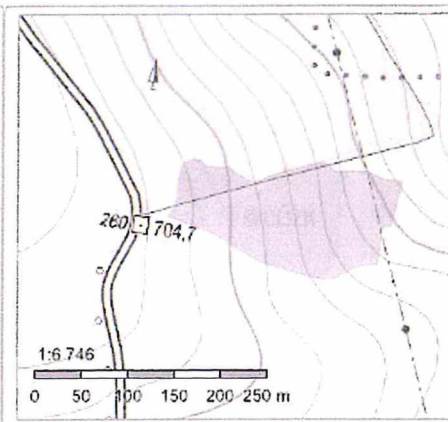
221 008 Kč

Teplá

Katastr	Parcela /	Díl Skup.	Kultura	Číslo LV	Cena za ha [Kč]	Výměra [m <sup>2</sup> ]	%	Nájem [Kč]
<b>CELKEM:</b>						<b>2 859 683</b>		<b>221 008 Kč</b>

## Informace o pozemku

Parcelní číslo:	648/1 <del>2</del>
Obec:	Teplá [555631] <del>2</del>
Katastrální území:	Jankovice [726681]
Číslo LV:	10002
Výměra [m <sup>2</sup> ]:	21379
Typ parcely:	Parcela katastru nemovitostí
Mapový list:	KMD
Určení výměry:	Graficky nebo v digitalizované mapě
Druh pozemku:	trvalý travní porost



## Vlastníci, jiní oprávnění

Vlastnické právo	Podíl
Česká republika,	
Příslušnost hospodařit s majetkem státu	Podíl
Státní pozemkový úřad, Husinecká 1024/11a, Žižkov, 13000 Praha 3	

## Způsob ochrany nemovitosti

Název
chráněná krajinná oblast - II.-IV.zóna
zemědělský půdní fond

## Seznam BPEJ

BPEJ	Výměra
83421 <del>2</del>	21379

## Omezení vlastnického práva

Nejsou evidována žádná omezení.

## Jiné zápisy

Nejsou evidovány žádné jiné zápisy.

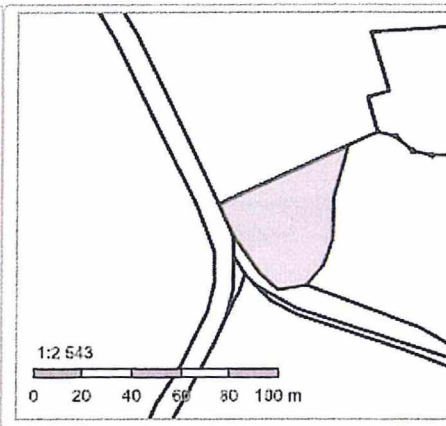
Řízení, v rámci kterých byl k nemovitosti zapsán cenový údaj

Nemovitost je v územním obvodu, kde státní správu katastru nemovitostí ČR vykonává [Katastrální úřad pro Karlovarský kraj, Katastrální pracoviště Cheb](#)

Zobrazené údaje mají informativní charakter. Platnost k 23.02.2018 13:13:09.

### Informace o pozemku

Parcelní číslo:	<u>661/6</u>
Obec:	<u>Teplá [555631]</u>
Katastrální území:	<u>Jankovice [726681]</u>
Číslo LV:	<u>10002</u>
Výměra [m <sup>2</sup> ]:	1674
Typ parcely:	Parcela katastru nemovitostí
Mapový list:	KMD
Určení výměry:	Graficky nebo v digitalizované mapě
Druh pozemku:	trvalý travní porost



### Vlastníci, jiní oprávnění

Vlastnické právo	Podíl
Česká republika,	
Příslušnost hospodařit s majetkem státu	Podíl
Státní pozemkový úřad, Husinecká 1024/11a, Žižkov, 13000 Praha 3	

### Způsob ochrany nemovitosti

Název
chráněná krajinná oblast - II.-IV.zóna
zemědělský půdní fond

### Seznam BPEJ

BPEJ	Výměra
<u>83421</u>	1674

### Omezení vlastnického práva

Nejsou evidována žádná omezení.

### Jiné zápisy

Nejsou evidovány žádné jiné zápisy.

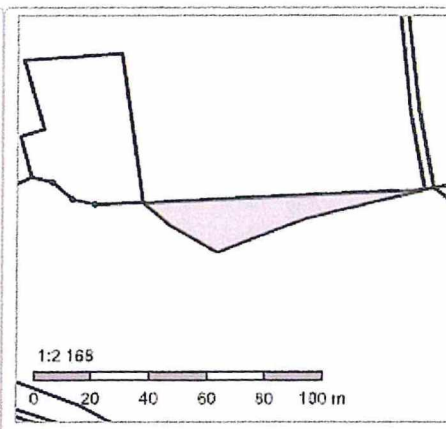
Řízení, v rámci kterých byl k nemovitosti zapsán cenový údaj

Nemovitost je v územním obvodu, kde státní správu katastru nemovitostí ČR vykonává [Katastrální úřad pro Karlovarský kraj, Katastrální pracoviště Cheb](#)

Zobrazené údaje mají informativní charakter. Platnost k 23.02.2018 13:13:09.

## Informace o pozemku

Parcelní číslo:	661/7 <del>8</del>
Obec:	Teplá [5556311 <del>8</del>
Katastrální území:	Jankovice [726681]
Číslo LV:	10002
Výměra [m <sup>2</sup> ]:	817
Typ parcely:	Parcela katastru nemovitostí
Mapový list:	KMD
Určení výměry:	Graficky nebo v digitalizované mapě
Druh pozemku:	trvalý travní porost



## Vlastníci, jiní oprávnění

Vlastnické právo	Podíl
Česká republika,	
Příslušnost hospodařit s majetkem státu	Podíl
Státní pozemkový úřad, Husinecká 1024/11a, Žižkov, 13000 Praha 3	

## Způsob ochrany nemovitosti

Název
chráněná krajinná oblast - II.-IV.zóna
zemědělský půdní fond

## Seznam BPEJ

BPEJ	Výměra
83421 <del>8</del>	817

## Omezení vlastnického práva

Nejsou evidována žádná omezení.

## Jiné zápisy

Nejsou evidovány žádné jiné zápisy.

Řízení, v rámci kterých byl k nemovitosti zapsán cenový údaj

Nemovitost je v územním obvodu, kde státní správu katastru nemovitostí ČR vykonává [Katastrální úřad pro Karlovarský kraj, Katastrální pracoviště Cheb](#)

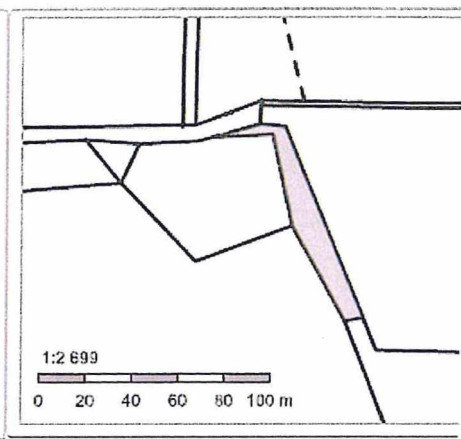
Zobrazené údaje mají informativní charakter. Platnost k 26.02.2018 10:00:00.

© 2004 - 2018 Český úřad zeměměřický a katastrální, Pod sídlištěm 1800/9, Kobylisy, 18211 Praha 8  
Podání určená katastrálním úřadům a pracovištím zasílejte přímo na jejich e-mail adresu.

Verze aplikace: 5.5.1 build 0

### Informace o pozemku

Parcelní číslo:	670/6
Obec:	Teplá [555631]
Katastrální území:	Jankovice [726681]
Číslo LV:	10002
Výměra [m <sup>2</sup> ]:	917
Typ parcely:	Parcela katastru nemovitostí
Mapový list:	KMD
Určení výměry:	Graficky nebo v digitalizované mapě
Druh pozemku:	trvalý travní porost



### Vlastníci, jiní oprávnění

Vlastnické právo	Podíl
Česká republika,	
Příslušnost hospodařit s majetkem státu	Podíl
Státní pozemkový úřad, Husinecká 1024/11a, Žižkov, 13000 Praha 3	

### Způsob ochrany nemovitosti

Název
chráněná krajinná oblast - II.-IV.zóna
zemědělský půdní fond

### Seznam BPEJ

BPEJ	Výměra
85011	118
83421	799

### Omezení vlastnického práva

Typ
Předkupní právo podle § 101 zákona č. 183/2006 Sb.

### Jiné zápisy

Nejsou evidovány žádné jiné zápisy.

Řízení, v rámci kterých byl k nemovitosti zapsán cenový údaj
--

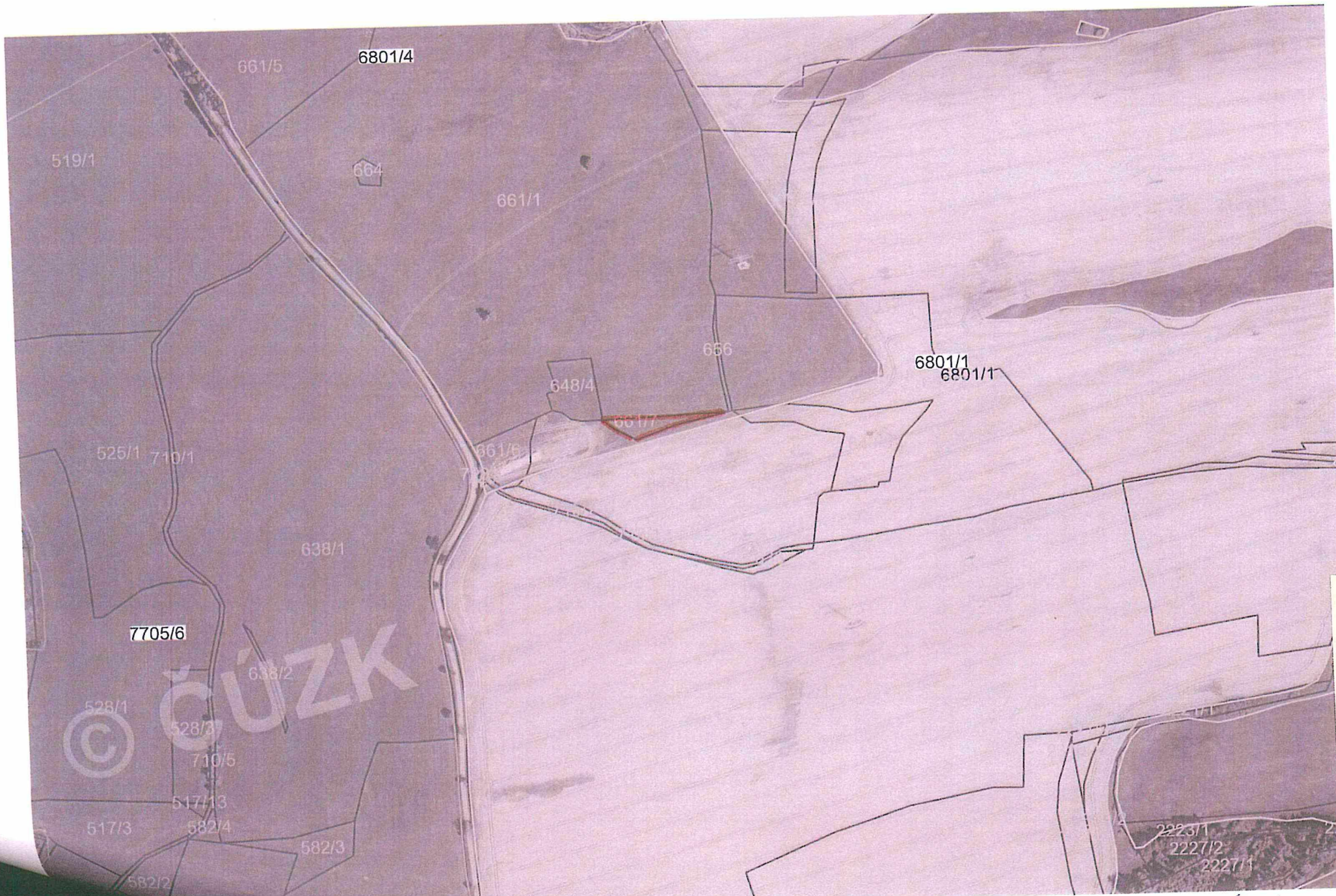
Nemovitost je v územním obvodu, kde státní správu katastru nemovitostí ČR vykonává Katastrální úřad pro Karlovarský kraj, Katastrální pracoviště Cheb

Zobrazené údaje mají informativní charakter. Platnost k 26.02.2018 10:00:00.





p.p.č. 661/6  
z.p.č. 648/1  
části RB



ř.p.č. 661/7 k.ú. MRAŽOV



PO PROBITAS spol. s r.o. p.p.č. 670/6  
Leden 6. 11. 2016

# VÝKAZ DOSAVADNÍHO A NOVÉHO STAVU ÚDAJŮ KATASTRU NEMOVITOSTÍ

Dosavadní stav				Nový stav													
Výměra parcely		Druh pozemku	Označení pozemku parc. číslem	Výměra parcely		Druh pozemku	Typ stavby	Způsob využití	Způsob využití	Způsob využití	Porovnání se stavem evidence právních vztahů						
ha	m <sup>2</sup>	Způsob využití		ha	m <sup>2</sup>	Způsob využití	Způsob využití				Způsob využití	Díl přechází z pozemku označeného v katastru nemovitostí	Číslo listu vlastnictví	Výměra dílu		Označení dílu	
2	30	30	648/1 Srpků	2	13	79	travní p.				0			648/1	10002		2
			648/4 Podolí	16	51		travní p.				0	648/1	10002		16	51	
2	30	30		2	30	30											

## Výkaz údajů o bonitovaných půdně ekologických jednotkách (BPEJ) k parcelám nového stavu

Parcelní číslo podle katastru nemovitostí		Kód BPEJ	Výměra			BPEJ na dílu parcely	Parcelní číslo podle katastru nemovitostí		Kód BPEJ	Výměra		BPEJ na dílu parcely	
zjednodušené evidence	ha	m <sup>2</sup>	ha	m <sup>2</sup>		zjednodušené evidence	ha	m <sup>2</sup>		ha	m <sup>2</sup>		
648/1		83421	2	13	79		648/4		83421		16	51	

### Seznam souřadnic (S-JTSK):

Souřadnice pro zápis do KN

Číslo bodu	Y	X	kk	Poznámka
67-2433	856496.85	1038277.05	8	dř.kolík
67-2448	856484.90	1038271.73	8	dř.kolík
67-2485	856446.41	1038280.36	8	dř.kolík
67-2506	856437.22	1038287.94	8	dř.kolík
1	856477.61	1038273.39	3	pl.mezník
2	856470.68	1038279.25	3	pl.mezník
3	856462.92	1038280.93	3	pl.mezník

## EOMETRICKÝ PLÁN

0  
dělení pozemku

Geometrický plán ověřil úředně oprávněný zeměměřický inženýr	Stejnopis ověřil úředně oprávněný zeměměřický inženýr:
Jméno, příjmení: Ing. Mario Landl	Jméno, příjmení: Ing. M. Landl
Číslo položky seznamu úředně oprávněných zeměměřických inženýrů: 1081/1995	Číslo položky seznamu úředně oprávněných zeměměřických inženýrů: 1081/1995
Dne: 28.11.2016 Číslo: 1004/2016	Dne: 1.12.2016 Číslo: 1004/2016
Náležitostmi a přesností odpovídá právním předpisům.	Tento stejnopis odpovídá geometrickému plánu v elektronické podobě uloženému v dokumentaci katastrálního úřadu.
Katastrální úřad souhlasí s očíslováním parcel.	Ověření stejnopisu geometrického plánu v listinné podobě.
<p>otovitel: Geodetické služby - Ing. Mario Landl Vítězná 2267, Sokolov 35601</p> <p>o plánu: 75-2/2016</p> <p>es: Cheb</p> <p>oc: Teplá</p> <p>území: Jankovice</p> <p>ovný list: KMD,ML 2-9/12</p> <p>aváním vlastníkům pozemků byla poskytnuta ínost seznámit se v terénu s průběhem rhouvaných nových hranic, které byly označeny řepsaným způsobem:</p> <p>viz seznam souřadnic</p>	<p>KÚ pro Karlovarský kraj KP Cheb Ilona Bublíková PGP-1270/2016-402 2016.12.01 06:36:22 CET</p> 

## VÝKAZ DOSAVADNÍHO A NOVÉHO STAVU ÚDAJŮ KATASTRU NEMOVITOSTÍ

Dosavadní stav				Nový stav											
Výměra parcely		Druh pozemku	Označení pozemku parc. číslem	Výměra parcely			Druh pozemku	Typ stavby	Způsob využití	Zpús. určení výměr	Porovnání se stavem evidence právních vztahů				
											Díl přechází z pozemku označeného v		Číslo listu vlastnictví	Výměra dílu	
ha	m <sup>2</sup>	Způsob využití	ha	m <sup>2</sup>	Způsob využití	Způsob využití	katastru nemovitostí	dřívější poz. evidenci	ha	m <sup>2</sup>	ha	m <sup>2</sup>			
661/1	9 11 99	travní p.	661/1	8 87 08	travní p.	0	661/1		10002	8 87 08					
			661/6	16 74	travní p.	0	661/1		10002	16 74					
			661/7	8 17	travní p.	0	661/1		10002	8 17					
9 11 99				9 11 99											

### Výkaz údajů o bonitovaných půdně ekologických jednotkách (BPEJ) k parcelám nového stavu

Parcelní číslo podle katastru nemovitostí		Kód BPEJ	Výměra			BPEJ na dílu parcely	Parcelní číslo podle zjednodušené evidence		Kód BPEJ	Výměra		BPEJ na dílu parcely
zjednodušené evidence	ha		m <sup>2</sup>	ha	m <sup>2</sup>		ha	m <sup>2</sup>				
661/1		83421	8	87	08	661/7		83421	8	17		
661/6		83421	16	74								

Seznam souřadnic (S-JTSK):  
Souřadnice pro zápis do KN

Číslo bodu	Y	X	kk	Poznámka
67-2369	856551.29	1038296.10	8	dř.kolík
67-2379	856543.32	1038312.72	8	dř.kolík
67-2433	856496.85	1038277.05	8	dř.kolík
67-2448	856484.90	1038271.73	8	dř.kolík
67-2485	856446.41	1038280.36	8	dř.kolík
67-2506	856437.22	1038287.94	8	dř.kolík
67-2550	856389.34	1038285.46	8	dř.kolík
67-2588	856348.86	1038275.83	8	dř.kolík
1	856549.24	1038300.37	8	dř.kolík

GEOMETRICKÝ PLÁN pro rozdělení pozemku	Geometrický plán ověřil úředně oprávněný zeměměřický inženýr	Stejnopis ověřil úředně oprávněný zeměměřický inženýr:
	Jméno, příjmení: <b>Ing. Mario Landl</b>	Jméno, příjmení: <i>Ing. M. Landl</i>
	Číslo položky seznamu úředně oprávněných zeměměřických inženýrů: <b>1081/1995</b>	Číslo položky seznamu úředně oprávněných zeměměřických inženýrů: <i>1081/1995</i>
	Dne: <b>28.11.2016</b> Číslo: <b>999/2016</b>	Dne: <i>1.12.2016</i> Číslo: <i>1016/2016</i>
	Náležitosti a přesnosti odpovídá právním předpisům.	Tento stejnopis odpovídá geometrickému plánu v elektronické podobě uloženému v dokumentaci katastrálního úřadu.
Vyhotovitel: <b>Geodetické služby - Ing. Mario Landl Vítězná 2267, Sokolov 35601</b>	Katastrální úřad souhlasí s očíslováním parcel.	Ověření stejnopisu geometrického plánu v listinné podobě.
Číslo plánu: <b>73-2/2016</b>	<b>KÚ pro Karlovarský kraj</b> <b>KP Cheb</b> <b>Ilona Bublíková</b> <b>PGP-1258/2016-402</b> <b>2016.12.01 06:13:08 CET</b>	
Okres: <b>Cheb</b>		
Obec: <b>Teplá</b>		
Kat. území: <b>Jankovice</b>		
Mapový list: <b>KMD, MĚL 2-9/12</b>		
Dosavadním vlastníkům pozemků byla poskytnuta možnost seznámit se v terénu s průběhem navrhovaných nových hranic, které byly označeny předepsaným způsobem:  <b>dř.kolík</b>		

## VÝKAZ DOSAVADNÍHO A NOVÉHO STAVU ÚDAJŮ KATASTRU NEMOVITOSTÍ

Dosavadní stav					Nový stav													
Označení pozemku parc. číslem	Výměra parcely		Druh pozemku	Označení pozemku parc. číslem	Výměra parcely		Druh pozemku	Typ stavby	Způsob určení výměr	Porovnání se stavem evidence právních vztahů								
	ha	m <sup>2</sup>			Způsob využití	ha				m <sup>2</sup>	Způsob využití	Způsob využití	Díl přechází z pozemku označeného v		Číslo listu vlastnictví	Výměra dílu		Označení dílu
			katastru nemovitostí				dřívejší poz. evidenci	ha					m <sup>2</sup>					
670/3	46	55	travní p.	670/3	37	38	travní p.		0	670/3		10002	37	38				
				670/6	9	17				travní p.	0		670/3			10002	9	17
	46	55				46				55								

### Výkaz údajů o bonitovaných půdně ekologických jednotkách (BPEJ) k parcelám nového stavu

Parcelní číslo podle		Kód BPEJ	Výměra		BPEJ na dílu parcely	Parcelní číslo podle		Kód BPEJ	Výměra		BPEJ na dílu parcely
katastru nemovitostí	zjednodušené evidence		ha	m <sup>2</sup>		katastru nemovitostí	zjednodušené evidence		ha	m <sup>2</sup>	
670/3		83421	37	38			85011	1	18		
670/6		83421	7	99							

#### Seznam souřadnic (S-JTSK):

Souřadnice pro zápis do KN

Číslo bodu	Y	X	kk	Poznámka
67-2535	856407.20	1037917.69	8	dř.kolík
67-2540	856403.91	1037959.86	8	dř.kolík
67-2559	856381.28	1038000.12	8	dř.kolík
67-2570	856367.71	1038012.61	8	dř.kolík
1	856373.45	1037998.81	8	dř.kolík

### OMETRICKÝ PLÁN

	Geometrický plán ověřil úředně oprávněný zeměměřický inženýr:	Stejnopis ověřil úředně oprávněný zeměměřický inženýr:
ení pozemku	Jméno, příjmení: <b>Ing. Mario Landl</b>	Jméno, příjmení: <i>Ing. M. Landl</i>
	Číslo položky seznamu úředně oprávněných zeměměřických inženýrů: <b>1081/1995</b>	Číslo položky seznamu úředně oprávněných zeměměřických inženýrů: <i>1081/1995</i>
	Dne: <b>28.11.2016</b> Číslo: <b>1003/2016</b>	Dne: <i>1.12.2016</i> Číslo: <i>1018/2016</i>
	Náležitostmi a přesností odpovídá právním předpisům.	Tento stejnopis odpovídá geometrickému plánu v elektronické podobě uloženému v dokumentaci katastrálního úřadu.
e): Geodetické služby - Ing. Mario Landl Vítězná 2267, Sokolov 35601  ur: 74-2/2016 Cheb Teplá : Jankovice : DKM,ML 2-8/34  n vlastníkům pozemků byla poskytnuta známit se v terénu s průběhem ch nových hranic, které byly označeny m způsobem:  dř.kolík	Katastrální úřad souhlasí s očíslováním parcel.   KÚ pro Karlovarský kraj KP Cheb Ing. Blanka Hodinková PGP-1267/2016-402 2016.12.01 07:00:26 CET	Ověření stejnopisu geometrického plánu v listinné podobě.  