


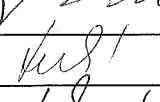







916/18

KRAJSKÝ ÚŘAD KRAJE Vysočina

Název dokumentu:	Kupní smlouva		
Oprávněn/pověřen k podpisu:	MUDr. Běhounek		
Schváleno:	ZK	Datum:	12.12.2017
		Č.usnesení:	0559/07/2017/ZK
Dokument uložen u:	odboru majetkového		
Počet vyhotovení:	3		
Adresát:	Obec Salačova Lhota		
Smluvní částka: 1)	661700.00		
Odpovědný odbor: 2)	odbor majetkový		
Podpis zajistit do:	neprodleně		

	Pracoviště/pracovník	Datum	Podpis	
Zpracoval:	OM/H. Zimolová	7.3.2018		
Projednáno s:	ODSH/R. Handa	7.3.2018		
Právní kontrola:	OM/J. Mrázková	7.3.2018		
Předkládá:	OM/P. Kolář	7.3.2018		
Potvrzení příjmu smlouvy do předběžné evidence 3)	OM/P. Kolář	7.3.2018		
Zodpovídá:	Příkazce operace:	ODSH/H. Strnadová	7.3.2018	
	Správce rozpočtu:	OE/H. Sošková	7.3.2018	

Poznámka:

Subjekt (IČO: 00249017), se kterým je uzavírána smlouva NEBYL NALEZEN v databázi nespolehlivých plátců MFČR; (ověření provedl: zimolova, datum ověření: 07.03.2018 08:11:44):

OM 408/2010 výkup pozemků par. č. 302/6, par. č. 2405/3, par. č. 2405/28, par. č. 2405/37, par. č. 2405/43, par. č. 2405/59, par. č. 2405/75, par. č. 2405/98, par. č. 2405/99, par. č. 2405/107, par. č. 2405/111, par. č. 2405/112, par. č. 2405/113, par. č. 2405/119, par. č. 2405/120, par. č. 2405/121, par. č. 2405/122, par. č. 2405/123, par. č. 2405/124, par. č. 2405/127, par. č. 2405/143, par. č. 2405/147 a par. č. 2405/148 v k. ú. Salačova Lhota

Rozpočtová skladba:

Částka s DPH: 661700, Datum Od: , Datum do: , Perioda: , ODP: 2212, ORJ: 1000, ORG: 0001181000000 POL: 6130 UZ:

1) Použije se, pokud se jedná o písemnost typu smlouvy, jejímž předmětem je peněžité plnění. Pokud je v košilce více smluv, uveďte se částka souhrnná. Pokud se jedná o smlouvu, příp. smlouvy, u níž je peněžité plnění stanoveno částkou za čerpanou jednotku (např. hodinovou sazbu), uveďte se částka maximálního rozsahu tohoto plnění. V případě smluv na dobu neurčitou uveďte částku jedné platby.

2) Odpovědným odborem se rozumí odbor, příp. sekce nebo samostatné oddělení, které za písemnost, její vyřízení a správu záležitosti (správu smluvního vztahu) odpovídá.

3) Potvrzuje vždy vedoucí odpovědného odboru (nenahrazuje právní kontrolu).



KUJIP0186TJ3

Níže uvedeného dne, měsíce a roku spolu uzavírají podle ustanovení § 2079 a násl. zákona č. 89/2012 Sb., Občanský zákoník, tyto účastníci

Obec Salačova Lhota

se sídlem Salačova Lhota č.p. 32, Pacov, PSČ 395 01
zastoupená starostou Martinem Malinou
IČ: 00249017
jako prodávající

a

Kraj Vysočina,

se sídlem v Jihlavě, Žižkova 1882/57, 587 33 Jihlava
zastoupený hejtnanem kraje MUDr. Jiřím Běhounkem
IČ 708 90 749, DIČ CZ70890749
jako kupující

tuto

Kupní smlouvu

Článek I.

Prodávající je, na základě Vzniku práva ze zákona zákon č. 172/1991 Sb., Souhlasné prohlášení o nabytí do vlastnictví (zák. č. 172/1991 Sb.) a Smlouvy darovací ze dne 20. 10. 2014, výhradním vlastníkem pozemků par. č. 302/6, par. č. 2405/3, par. č. 2405/28, par. č. 2405/37, par. č. 2405/43, par. č. 2405/59, par. č. 2405/75, par. č. 2405/98, par. č. 2405/99, par. č. 2405/107, par. č. 2405/111, par. č. 2405/112, par. č. 2405/113, par. č. 2405/119, par. č. 2405/120, par. č. 2405/121, par. č. 2405/122, par. č. 2405/123, par. č. 2405/124, par. č. 2405/127, par. č. 2405/143, par. č. 2405/147 a par. č. 2405/148, zapsaných na listu vlastnictví č. 10001 pro katastrální území a obec Salačova, všechny nemovitosti vedeny u Katastrálního úřadu pro Vysočinu, Katastrální pracoviště Pelhřimov.

Článek II.

Prodávající touto smlouvou prodává pozemky par. č. 302/6 - lesní pozemek o výměře 16 m², par. č. 2405/3 - trvalý travní porost o výměře 179 m², par. č. 2405/28 - ostatní plocha, ostatní komunikace o výměře 61 m², par. č. 2405/37 - orná půda o výměře 71 m², par. č. 2405/43 - orná půda o výměře 188 m², par. č. 2405/59 - orná půda o výměře 130 m², par. č. 2405/75 - orná půda o výměře 137 m², par. č. 2405/98 - orná půda o výměře 59 m², par. č. 2405/99 - ostatní plocha, ostatní komunikace o výměře 11 m², par. č. 2405/107 - orná půda o výměře 320 m², par. č. 2405/111 - orná půda o výměře 471 m², par. č. 2405/112 - ostatní plocha, ostatní komunikace o výměře 116 m², par. č. 2405/113 - orná půda o výměře 173 m², par. č. 2405/119 - orná půda o výměře 532 m², par. č. 2405/120 - trvalý travní porost o výměře 1 273 m², par. č. 2405/121 - lesní pozemek o výměře 41 m², par. č. 2405/122 - trvalý travní porost o výměře 157 m², par. č. 2405/123 - lesní pozemek o výměře 1 471 m², par. č. 2405/124 - ostatní plocha, ostatní komunikace o výměře 118 m², par. č. 2405/127 - lesní pozemek o výměře 45 m², par. č. 2405/143 - orná půda o výměře 556 m², par. č. 2405/147 - ostatní plocha, ostatní komunikace o výměře 2 m² a par. č. 2405/148 - orná půda o výměře 490 m², vše v k. ú. a obci Salačova Lhota, a to se všemi součástmi a příslušenstvím (porosty nejsou předmětem této kupní smlouvy)kupujícímu za dohodnutou kupní cenu 100 Kč/m², což činí celkem

661 700 Kč

(slovy: šest set šedesát jedna tisíc sedm set korun českých)

Kupující s touto kupní cenou souhlasí a výše uvedené pozemky přebírá do svého výhradního vlastnictví.

Výkup je prováděn za účelem realizace projektu „II/128 Salačova Lhota - obchvat“.

Článek III.

Kupující se zavazuje, že uvedenou kupní cenu uhradí do 30 dnů po obdržení vyrozumění o provedení vkladu vlastnického práva Katastrálním úřadem pro Vysočinu, Katastrální pracoviště Pelhřimov, a to na účet 10520261/0100 vedený u Komerční banky. Pokud nebude kupní cena kupujícím zaplacená ani do tří měsíců po doručení vyrozumění o provedení vkladu do katastru nemovitostí, vyhrazuje si prodávající právo od kupní smlouvy odstoupit.

Článek IV.

Prodávající prohlašuje, že na převáděných nemovitostech uvedených v Článku II. této smlouvy, neváznou žádná věcná břemena, zástavní práva nebo jiná omezení vlastnických práv.

Prodávající dále prohlašuje, že za dobu trvání jejího vlastnického práva k převáděným pozemkům nečerpala žádné finanční prostředky z veřejných zdrojů, se kterými by byla spojena práva vztahující se k těmto pozemkům.

Podpisem této smlouvy kupující stvrzuje, že zná skutečný stav převáděných nemovitostí a že s ním souhlasí.

Článek V.

Smluvní strany se dohodly, že veškeré náklady spojené se vkladem do katastru nemovitostí hradí kupující.

Článek VI.

Tato kupní smlouva je vyhotovena ve 3 stejnopisech, z nichž prodávající a kupující obdrží každý po jednom vyhotovení, zbývající vyhotovení je určeno pro příslušný katastrální úřad k založení do sbírky listin.

Článek VII.

Účastníci této smlouvy navrhují Katastrálnímu úřadu pro Vysočinu, Katastrální pracoviště Pelhřimov zapsat vklad vlastnického práva dle Článku II. této smlouvy.

Článek VIII.

V souladu s ustanovením § 39 odst. 1 zákona č. 128/2000 Sb., o obcích, ve znění pozdějších předpisů, byl záměr prodeje pozemků dle Článku II. této smlouvy zveřejněn na úřední desce obce Salačova Lhota ve dnech 26.2. - 14.3.2018.

Ve smyslu ustanovení § 85 písm. a) zákona č. 128/2000 Sb., o obcích, ve znění pozdějších předpisů, rozhodlo Zastupitelstvo obce Salačova Lhota na svém zasedání konaném dne 23.2.2018 usnesením č. 556/2018 o prodeji pozemků dle Článku II. této smlouvy z vlastnictví obce Salačova Lhota do vlastnictví Kraje Vysočina.

Článek VIII.

Ve smyslu ustanovení § 36 odst. 1 písm. a) zákona č. 129/2000 Sb., o krajích, ve znění pozdějších předpisů, rozhodlo Zastupitelstvo Kraje Vysočina usnesením č. 0559/07/2017/ZK ze dne 12. 12. 2017 nabýt pozemky uvedené v Článku II. této smlouvy do vlastnictví Kraje Vysočina.

Článek IX.


Účastníci této smlouvy po jejím přečtení prohlašují, že byla sepsána dle jejich pravé a svobodné vůle, nikoliv v tísní a za nápadně nevýhodných podmínek. Na důkaz toho připojují své podpisy.

Salačova Lhota dne

12. 3. 2018

Jihlava dne

- 8. 03. 2018



Martin Malina
starosta



MUDr. Jiří Běhounek
hejtman kraje


Kraj Vysočina
Žitkova 57, 587 33 Jihlava

49